

Wetterkarte

des Deutschen Wetterdienstes

D 7311 AX

Amtsblatt der Wetterämter Frankfurt am Main, Freiburg i. Br., München, Nürnberg, Stuttgart u. Trier

Erscheint täglich

Nur Postbezug

Preis monatl. DM 10,-
zuzüglich Porto

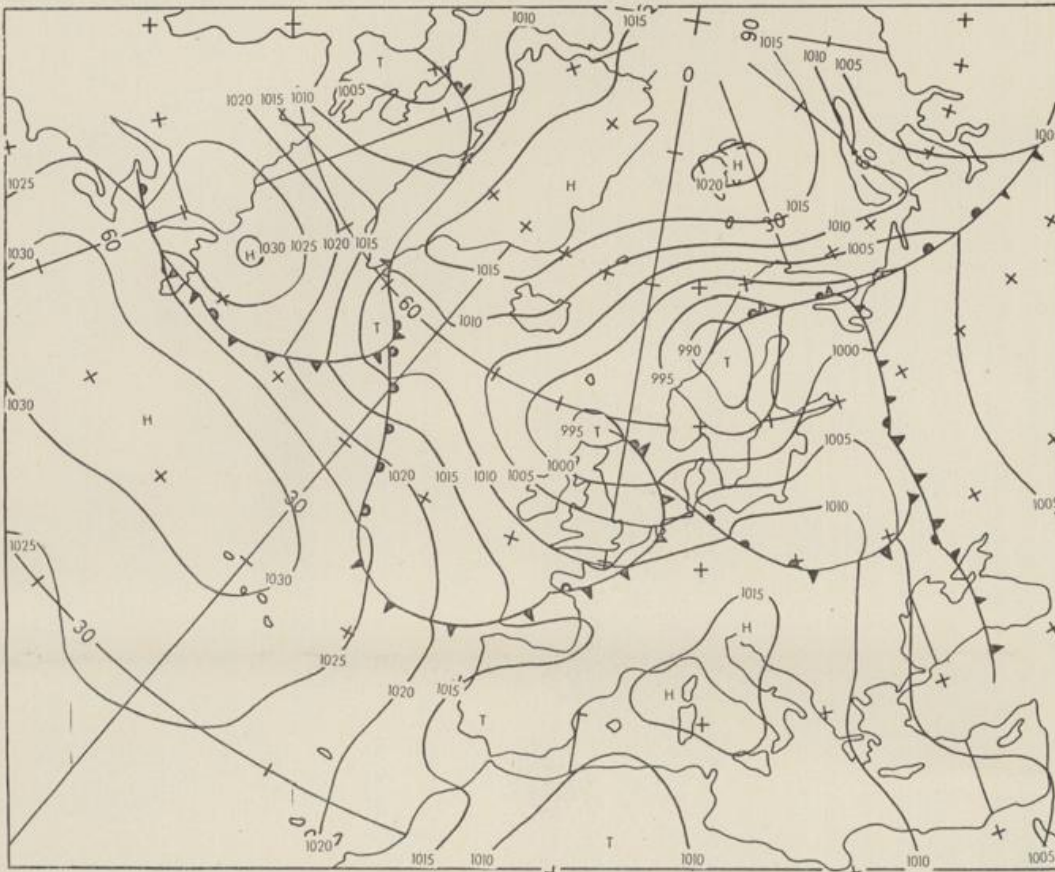
Druck und Verlag : Deutscher Wetterdienst - Wetteramt Frankfurt
Frankfurter Str. 135, 6050 Offenbach a.M., Tel. (0611) 8 06 22 81

Bei unregelmäßiger Lieferung sind
Beschwerden schriftlich an das Wetter-
amt Frankfurt zu richten

Jahrgang 1981.

Mittwoch, den 01. Juli 1981


Nummer 182



Bodenwetterkarte
Vorhersage
für den

02.07. 00 Uhr

Alle Zeitangaben
in GMT
(Greenwich Mean
Time)
- Weltzeit -



Höhenwetterkarte
(Absolute Topographie 500 mb
entsprechend ca. 5500 m Höhe)
vom

01.07. 00 Uhr

Maßstab 1:60 Mill.

STATION	HOEHE N N	WETTER	WIND IN KM/H	TEMPERATUR (GRAD CELSIUS)					SONNEN- SCHEIN VORTAG IN STD.	NIEDER- SCHLAG 24 STG. IN MM	SCHNEE- HOEHE IN CM
				IN 2 MTR.	TAU- PUNKT	MAXIM. VORTAG	MITTEL VORTAG	TIEFSTWERT DER NACHT 2 MTR. BODEN			
BERLIN	50	BEDECKT	WSW22	14	11	16	12.7	13	12	1.1	1
SCHLESWIG	43	BEDECKT	WSW19	13	11	14	12.0	12	11	0.5	3
MELGOLAND	4	BEDECKT	W 31	13	12	14	12.7	12	12	0.2	0.5
EMDEN	6	BEDECKT	WSW26	13	11	15	12.9	13	12		3
HAMBURG	16	BEDECKT	WSW19	13	11	14	12.3	12	12	0.3	6
BREMEN	3	WOLKIG	WSW24	14	12	14	12.8	12	10	0.1	2
LUECHOW	17	BEDECKT	WSW 9	13	12	15	12.7	11	9	0.3	2
OSNABRUECK	95	BEDECKT	WSW15	14	12	14	12.2	13	12	0.3	6
MANNOVER	55	BEDECKT	WSW19	14	13	15	12.2	12	12	0.7	10
ESSEN	154	SPRUEHREGEN	SW 19	13	12	16	12.2	12	12	1.9	4
AACHEN	202	BEDECKT	WSW13	14	11	17	13.3	12	12	5.5	0.6
KOELN-BONN	91	BEDECKT	WSW13	15	11	18	14.4	14	13	1.8	0.1
KAHLER ASTEN	835	SPRUEHREGEN	W 30	9	9	11	7.5	8	7	0.5	8
KASSEL	231	WOLKIG	WSW19	13	11	15	12.4	11	11	1.8	2
GIESSEN	186	BEDECKT	SW 15	14	10	15	13.2	13	12	1.7	0.1
BAD HERSFELD	212	BEDECKT	SW 9	14	11	17	13.1	13	11	1.9	0.3
WASSERKUPPE	921	SPRUEHREGEN	WSW31	7	7	10	6.7	7	7	1.6	1
KL. FELDBERG/TS.	805	IN WOLKEN	W 20	9	9	11	7.9	8	9	1.6	0.0
FRANKFURT/FLGH.	112	BEDECKT	SW 17	14	10	17	14.4	13	12	3.2	0.0
OFFENBACH/MAIN	152	WOLKIG	X X	14	10	16	14.4	13	X	3.0	0.1
DARMSTADT	108	BEDECKT	S 19	14	10	18	14.4	14	13	4.5	
MUELLBURG	627	SPRUEHREGEN	WSW11	10	10	12	9.4	10	10	3.1	0.0
KOBLENZ	96	BEDECKT	SSW 9	15	11	18	14.8	15	X	3.1	
BAD MARIENBERG	547	BEDECKT	SW 13	11	10	12	9.5	10	9	0.8	0.6
TRIER PETRISBG.	265	BEDECKT	WSW17	13	11	16	12.9	13	12	6.0	0.0
DEUSELBACH	480	BEDECKT	SSW19	12	10	15	11.3	10	10	5.1	0.3
NEUSTADT/WSTR.	163	BEDECKT	W 13	15	12	18	15.1	15	14	9.4	
THOLEY	396	BEDECKT	SW 11	12	10	15	11.7	11	11	6.2	
SAARBRUECKEN	322	BEDECKT	SW 13	12	9	16	12.8	12	10	6.1	
OEHRINGEN	276	BEDECKT	WSW 6	14	8	17	13.1	13	12	3.7	
STUTTGART	305	WOLKIG	SSW15	14	0	17	13.9	13	X	4.2	
STUTTGART-ECHT.	397	WOLKIG	SW 7	12	7	16	12.3	11	9	X	
STOETTEN	734	BEDECKT	WSW11	10	6	13	9.5	8	7	5.4	
FREUDENSTADT	797	HEITER	W 7	10	6	12	8.5	8	6	3.3	0.0
KLIPPENECK	973	HEITER	SW 7	8	5	12	8.0	7	5	4.1	0.0
ULM	522	WOLKIG	SSW 9	9	6	16	11.9	8	7	4.5	0.0
MANNHEIM	96	BEDECKT	SSW13	14	10	19	15.2	13	13	6.9	0.0
KARLSRUHE	112	BEDECKT	WSW13	14	8	18	14.6	13	12	7.9	
FREIBURG	269	HEITER	SSE13	12	4	18	13.4	10	6	4.0	
FELDBERG/SCHW.	1486	HEITER	SW 20	4	3	6	2.7	3	1	2.5	2
KONSTANZ	443	WOLKENLOS	N 2	10	8	17	12.7	10	6	6.4	
WUERZBURG	259	WOLKIG	WSW22	13	9	17	12.9	13	12	2.7	
BAD KISSINGEN	265	BEDECKT	SW 11	13	9	16	13.1	13	12	2.5	0.0
HAMBERG	239	BEDECKT	S 7	14	9	16	13.4	13	13	1.5	
CORBURG	337	BEDECKT	WSW11	12	10	12	12.3	12	11	1.8	0.2
HOF	567	BEDECKT	WSW20	11	7	14	9.7	10	9	3.3	0.3
NUERNBERG/FLGH.	319	BEDECKT	SW 15	14	7	17	13.5	13	12	2.7	0.0
WEIDEN	438	BEDECKT	W 6	11	8	15	11.6	11	9	1.2	0.0
WEISSENBURG/BAY	422	BEDECKT	SSW13	12	7	17	12.6	12	11	3.7	
REGENSBURG	366	BEDECKT	WSW11	12	8	18	13.2	11	10	4.5	0.0
AUGSBURG	477	WOLKIG	W 9	11	6	15	12.2	9	8	1.7	0.0
MUENCHEN-RIEM	530	HEITER	WSW17	12	7	17	12.0	10	8	8.2	
MUEHLDOEF	401	HEITER	SW 9	13	8	16	13.0	10	8	8.0	
PASSAU	409	HEITER	NE 2	11	8	15	11.7	8	7	2.7	
GR. FALKENSTEIN	1307	REGEN	W 22	4	4	7	6.4	4	4	2.0	0.5
KEMPTEN	705	HEITER	SW 2	10	6	15	11.4	7	5	5.7	
OBERSTDORF	810	WOLKENLOS	STILL	7	5	15	11.4	5	4	4.3	
GARMISCH-PARTK.	719	HEITER	W 4	10	7	16	11.9	7	5	4.7	
ZUGSPITZE	2960	HEITER	W 17	-5	-7	-1	-2.9	-6	X	7.0	220
HOHENPEISSENBG.	977	HEITER	WSW20	8	5	15	9.8	6	5	8.4	
WENDELSTEIN	1832	HEITER	W 22	2	1	6	2.7	1	1	0.8	

AUSKUENFTE UND BERATUNGEN erteilen:

LAND HESSEN WETTERAMT FRANKFURT FRANKFURTER STR. 135 6050 OFFENBACH/MAIN TEL. (0611) 8092 634/549	LAND BADEN-WUERTTEMBERG (OST) WETTERAMT STUTTGART ALEXANDERSTR. 112 7000 STUTTGART 1 TEL. (0711) 247351	LAND BAYERN (NORD) WETTERAMT NUERNBERG FLUGHAFENSTR. 100 8500 NUERNBERG TEL. (0911) 525001
LAND RHEINLAND-PFALZ/SAARLAND WETTERAMT TRIER PETRISBERG 5500 TRIER TEL. (0651) 45045	LAND BADEN-WUERTTEMBERG (WEST) WETTERAMT FREIBURG STEFAN-MEIER-STR. 4 7800 FREIBURG 1 TEL. (0761) 273057	LAND BAYERN (SUED) WETTERAMT MUENCHEN BAVARIARING 10/III 8000 MUENCHEN 2 TEL. (089) 530084-88

FERNSPRECHANSAGEDIENST:

WAEMLE IM ORTSNETZ
REISEWETTER/WINTERSPORT- ... RUF-NR. 11600 ODER 011600
ALLGEMEINER WETTERBERICHT... RUF-NR. 1164 ODER 01164
STRASSENZUSTANDSBERICHT RUF-NR. 1169 ODER 01169

ABWEICHENDE RUFNUMMERN BITTE DEM AMTLICHEN FERNSPRECHBUCH ENTNEHMEN.

STATION	BAROM. HOEHE	LUFTDR. IN MBAR BEZOGEN AUF N N	ERDBODEN-ZUSTAND	ERDBODEN-TEMPERATUREN IN GRAD CEL. 06 UHR VORTAGS				EXTREMWERTE DER LUFTTEMPERATUR IN GRAD CELSIUS IN DER DEKADE VOM: 1. 7. - 10. 7.				
				10 CM TIEFE	20 CM TIEFE	50 CM TIEFE	100CM TIEFE	BEOBACHT.-ZEITRAUM	ABSOL. MAXIM.	DATUM	ABSOL. MINIM.	DATUM
SCHLESWIG	48	1006.8	FEUCHT	13.2	14.3	15.1	13.3	1947-1975	31.6	02.07.1952	3.2	01.07.1954
HAMBURG	16	1009.3	FEUCHT	13.0	14.2	15.7	14.0	1931-1975	35.1	04.07.1946	3.4	01.07.1954
BREMEN	5	1010.2	FEUCHT	12.9	14.5	X	14.9	1890-1975	34.6	09.07.1959	5.1	06.07.1951
BERLIN	49	1011.6	FEUCHT	15.1	18.2	18.1	16.2	1909-1975	37.3	10.07.1959	5.4	09.07.1948
HANNOVER	54	1011.6	FEUCHT	12.4	14.4	16.3	X	1936-1975	34.7	09.07.1959	3.3	07.07.1964
MUENSTER	66	1013.0	FEUCHT	12.4	13.6	15.6	15.8	1891-1975	35.2	08.07.1893	4.6	03.07.1949
KASSEL	233	1013.1	FEUCHT	11.8	13.6	16.5	15.7	1951-1975	36.7	10.07.1959	4.6	07.07.1964
AACHEN	205	1015.2	FEUCHT	11.6	12.9	15.3	15.5	1893-1975	35.2	02.07.1894	6.1	05.07.1911
HOF	568	1015.5	TROCKEN	12.6	14.2	15.3	13.1	1947-1975	34.5	07.07.1957	1.2	07.07.1964
BAD KISSINGEN	266	1015.8	FEUCHT	12.0	13.9	17.2	17.0	1946-1975	37.6	04.07.1952	3.4	07.07.1964
KL. FELDBERG/TS.	802	-	FEUCHT	9.0	9.9	11.5	12.1	1947-1975	32.0	02.07.1952	2.7	04.07.1962
TRIER	273	1016.8	FEUCHT	11.3	12.6	15.0	15.1	1948-1975	37.4	06.07.1952	4.3	02.07.1960
NUERNBERG	312	1017.3	TROCKEN	15.5	16.8	18.2	16.7	1936-1975	37.7	07.07.1957	3.7	07.07.1964
KARLSRUHE	145	1018.3	FEUCHT	13.6	15.4	18.0	18.1	1900-1975	38.8	02.07.1952	4.4	07.07.1961
STUTTGART	297	1018.5	TROCKEN	14.6	16.0	17.5	16.2	1900-1975	36.0	02.07.1952	3.6	01.07.1962
PASSAU	408	1019.4	TROCKEN	14.2	16.2	17.0	14.3	1948-1975	36.9	07.07.1957	3.6	07.07.1961
MUENCHEN-RIEM	529	1019.3	TROCKEN	13.9	15.2	16.3	14.0	1940-1975	34.7	04.07.1952	3.4	04.07.1948
FREIBURG	300	1019.4	FEUCHT	13.5	15.9	17.3	16.3	1949-1975	37.9	04.07.1957	6.3	02.07.1960
HOHENPEISSENBG.	986	-	FEUCHT	11.3	12.2	13.4	11.8	1879-1975	31.8	04.07.1950	-0.8	09.07.1903

A U S L A N D

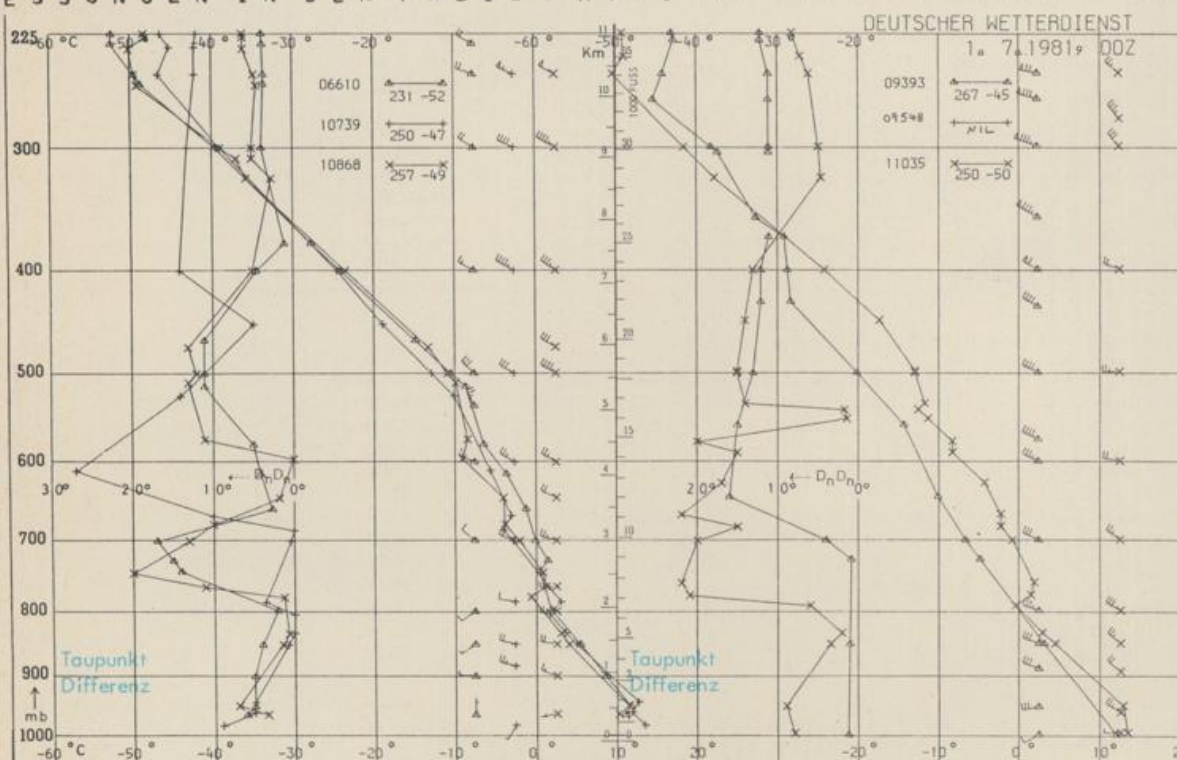
STATION	WETTER	WIND			STATION	WETTER	WIND			STATION	WETTER	WIND					
		IN KM/H	6 UHR	MAX VOR TAG			IN KM/H	6 UHR	MAX VOR TAG			IN KM/H	6 UHR	MAX VOR TAG			
REYKJAVIK	BEDECKT	SSE	9	10	11	BARCELONA	WOLKENLOS	N	7	15	X	PRAG	BEDECKT	WSW	33	13	17
OSLO	REGEN	NW	15	11	13	MADRID	WOLKIG	ENE	7	16	29	WARSAU	REGEN	W	19	13	18
STOCKHOLM	BEDECKT	SSW	19	13	15	MALLORCA	WOLKENLOS	STILL	15	26	26	MOSKAU	WOLKENLOS	STILL	23	23	31
HELSINKI	SCHAUER	S	20	13	25	LISSABON	HEITER	STILL	17	28	28	BELGRAD	WOLKIG	WNW	7	16	25
KOPENHAGEN	BEDECKT	WSW	30	12	16	LAS PALMAS	WOLKIG	NNE	19	20	25	BUKAREST	BEDECKT	E	22	22	35
AMSTERDAM	BEDECKT	WSW	15	14	16	ZUERICH	WOLKENLOS	NW	2	10	16	ATHEN	WOLKENLOS	NW	15	28	33
LONDON	HEITER	SW	7	13	22	INNSBRUCK	HEITER	W	7	10	20	BOZEN	WOLKENLOS	STILL	13	28	28
PARIS	BEDECKT	W	11	12	19	WIEN	WOLKIG	WNW	28	15	20	ROM	WOLKENLOS	NE	11	18	25

A S T R O N O M I S C H E D A T E N F U E R D E N 2. JULI 1981

STATION	SONNE		MOND		STATION	SONNE		MOND	
	AUFGANG UHR	UNTERGANG UHR	AUFGANG UHR	UNTERGANG UHR		AUFGANG UHR	UNTERGANG UHR	AUFGANG UHR	UNTERGANG UHR
FRANKFURT	03.21	19.39	04.03	20.15	NUERNBERG	03.14	19.26	03.56	20.04
FREIBURG	03.34	19.32	04.15	20.11	STUTTGART	03.24	19.30	04.06	20.08
MUENCHEN	03.18	19.17	04.00	19.56	TRIER	03.30	19.45	04.11	20.23

M O N D P H A S E 1 TAG NACH NEUMOND

M E S S U N G E N I N D E R F R E I E N A T M O S P H A E R E A M 1. JULI 1981 00 UHR



KENN- STATION ZIFFER

06610 PAYERNE
10739 STUTTGART
10868 MUENCHEN - OB. SCHLEISSHEIM
09393 LINDENBERG
09548 MEININGEN
11035 WIEN

BEMERKUNGEN :