

Wetterkarte

des Deutschen Wetterdienstes

D 7311 A X

Amtsblatt der Wetterämter Frankfurt am Main, Freiburg i. Br., München, Nürnberg, Stuttgart u. Trier

Erscheint täglich

Nur Postbezug

Preis monatl. DM 10,-

zuzüglich Porto

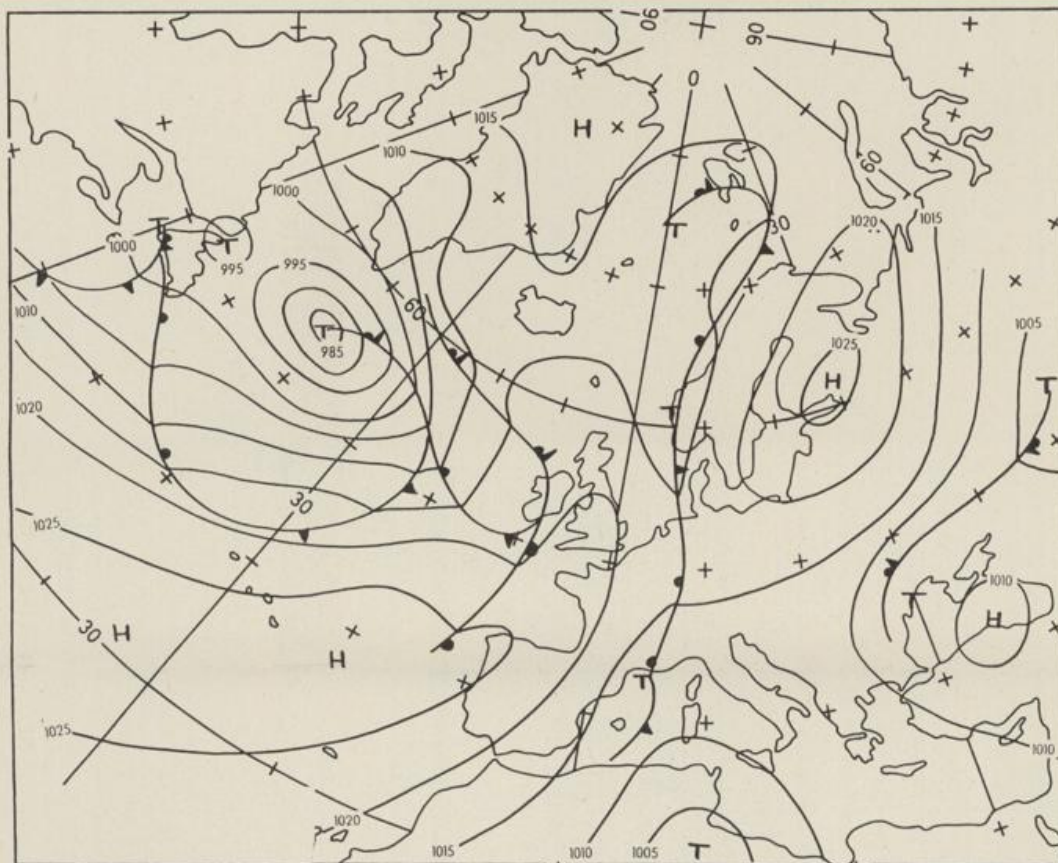
Druck und Verlag : Deutscher Wetterdienst - Wetteramt Frankfurt
Frankfurter Str. 135, 6050 Offenbach a.M., Tel. (0611) 8 06 22 81

Bei unregelmäßiger Lieferung sind
Beschwerden schriftlich an das Wetteramt Frankfurt zu richten

Jahrgang 1981

Freitag, den 10. Juli 1981

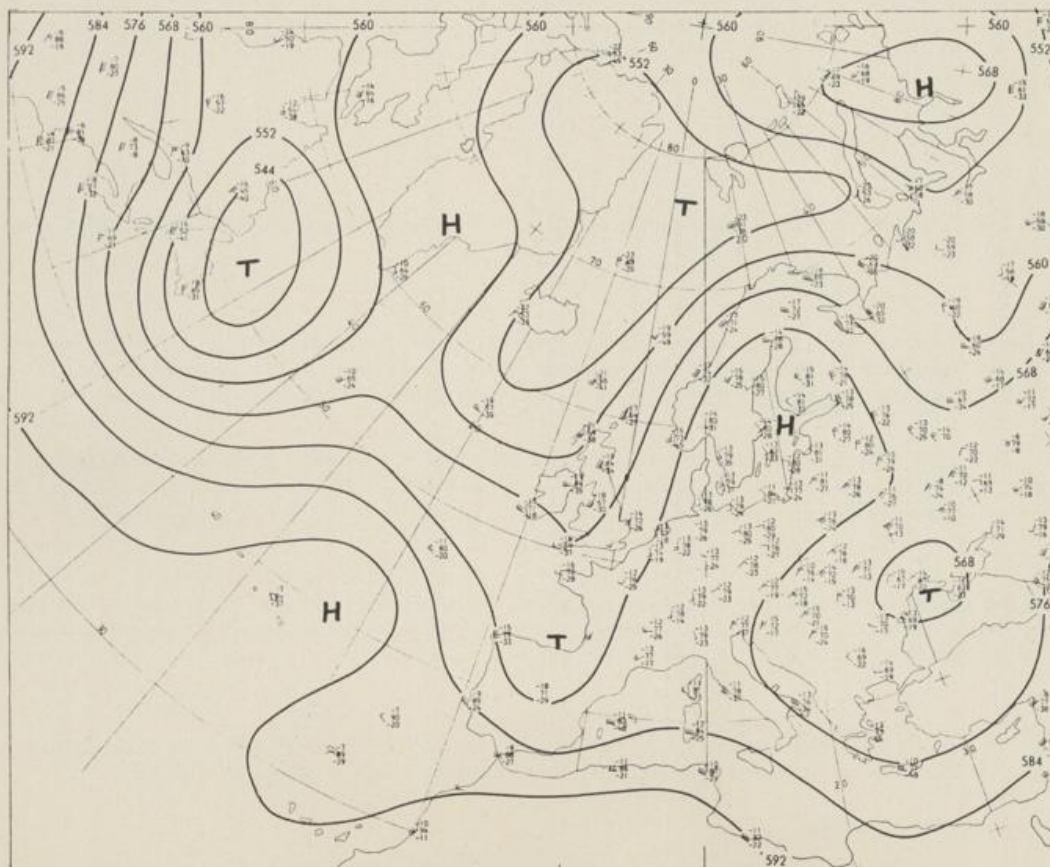
Nummer 191



Bodenwetterkarte
Vorhersage
für den

11.07. 00 Uhr

Alle Zeitangaben
in GMT
(Greenwich Mean
Time)
- Weltzeit -



Höhenwetterkarte
(Absolute Topographie 500 mb
entsprechend ca. 5500 m Höhe)
vom

10.07. 00 Uhr

Maßstab 1:60 Mill.

STATION	HOEHE N N	WETTER	WIND IN KM/H	T E M P E R A T U R (GRAD CELSIUS)				TIEFSTWERT DER NACHT < MTR. BODEN	SUNNEN- SCHEIN VOHTAG IN STD.	NIEDER- SCHLAG 24 STG. IN MM	SCHNEE- HOEHE IN CM
				IN 2 MTR.	TAU- PUNKT	MAXIM. VORTAG	MITTEL VORTAG				
HERLIN	50	WOLKENLOS	ESE15	21	14	29	23.6	19	15	12.0	
SCHLESWIG	43	WOLKENLOS	ESE13	18	15	25	19.4	15	15	15.2	
HELGOLAND	4	WOLKENLOS	SE 19	17	15	22	19.6	17	16	13.2	
EMDEN	6	HEITER	STILL	20	18	29	24.6	19	19	10.8	
HAMBURG	16	WOLKENLOS	ESE11	18	15	28	21.7	15	15	14.7	
BREMEN	3	WOLKENLOS	ESE13	19	15	29	23.2	17	15	13.4	
LUFCHOW	17	HEITER	ENE 2	17	15	29	22.6	14	13	13.1	
OSNABRUECK	95	HEITER	E 6	20	17	30	24.2	19	15	11.8	
HANNOVER	55	HEITER	FNE 7	18	16	29	21.6	15	14	11.7	
ESSEN	154	HEITER	WNW 4	20	17	30	24.2	18	16	9.9	
AACHEN	202	BEDECKT	S 4	18	15	30	21.6	17	16	8.1	14
KOELN-BONN	91	HEITER	SE 4	17	16	31	24.2	15	14	10.4	
KAHLER ASTEN	835	HEITER	SSW11	18	13	24	19.0	16	11	11.5	
KASSEL	231	WOLKENLOS	STILL	18	15	28	23.3	17	15	8.1	
GIESSEN	186	WOLKENLOS	N 2	18	15	29	23.4	16	12	10.1	
HAD HERSFELD	212	WOLKENLOS	STILL	16	14	29	22.0	15	13	7.2	
WASSERKUPPE	921	WOLKENLOS	S 11	17	11	23	19.6	16	11	11.7	
KL. FELDBERG/TS.	805	HEITER	SSE13	19	13	25	20.5	18	13	13.2	
FRANKFURT/FLGH.	112	HEITER	ENE 9	20	15	30	23.1	16	15	12.7	
OFFENHACH/MAIN	152	HEITER	X X	20	17	30	25.5	19	X	12.6	
DARMSTADT	108	HEITER	STILL	19	15	31	25.4	17	15	11.9	
NUERNBERG	627	BEDECKT	NNE 4	18	15	27	20.8	16	14	9.3	
KOELN	96	HEITER	S 4	19	16	31	25.3	18	X	9.7	
HAD MARIENBERG	547	HEITER	E 7	20	13	26	21.6	19	17	12.6	
TRIER PETRISBG.	265	BEDECKT	ENE 4	17	16	28	20.4	16	15	6.6	10
DEUSELBACH	480	BEDECKT	WSW 2	17	15	28	21.7	16	14	8.9	
NEUSTADT/WSTR.	163	HEITER	STILL	19	16	31	25.3	18	17	11.3	
THOLEY	396	WOLKIG	STILL	17	16	27	22.6	16	15	8.2	
SAARHUECKEN	322	BEDECKT	SW 6	17	16	28	21.7	15	14	6.4	
OEHRINGEN	276	HEITER	ENE 2	18	14	29	22.8	16	13	13.0	
STUTTGART	305	HEITER	STILL	19	15	30	24.5	18	X	12.6	
STUTTGART-ECHT.	397	HEITER	STILL	17	13	29	22.1	14	11	X	
STOETTEN	734	HEITER	ESE 9	17	12	25	20.3	16	15	13.0	
FREIJDENSTADT	797	HEITER	W 4	18	16	25	20.3	15	13	9.0	
KLIPPENECK	973	WOLKIG	STILL	17	12	25	20.2	15	12	9.8	
ULM	522	WOLKENLOS	STILL	16	12	28	21.1	12	10	13.3	
MANNHEIM	96	HEITER	SSW 7	20	16	31	25.2	16	14	11.3	
KARLSRUHE	112	HEITER	SSW 7	20	18	32	25.2	18	15	11.2	
FREIBURG	269	BEDECKT	NNW 2	20	16	29	22.9	20	18	5.4	0.0
FELDBERG/SCHW.	1486	BEDECKT	S 4	15	10	17	15.7	12	8	3.8	9
KONSTANZ	443	BEDECKT	STILL	18	15	29	22.8	17	15	13.1	
WUERZBURG	259	HEITER	STILL	17	15	29	23.7	16	14	11.5	
HAD KISSINGEN	265	HEITER	N 2	17	14	29	22.8	16	14	12.0	
HAMBERG	239	WOLKENLOS	STILL	16	14	29	21.8	14	13	9.9	
COBURG	337	WOLKENLOS	STILL	17	15	29	22.5	16	13	9.7	
HOF	567	HEITER	SE 4	16	13	25	19.9	14	11	8.2	
NUERNBERG/FLGH.	319	WOLKENLOS	E 6	19	14	29	24.0	15	14	13.2	
WEIDEN	438	WOLKENLOS	STILL	16	13	27	21.3	14	10	11.3	
WEISSENBURG/HAY	422	WOLKENLOS	SE 17	19	11	28	21.4	13	11	11.6	
REIMSBUURG	366	WOLKENLOS	N 6	16	13	28	21.5	14	13	10.7	
AUGSBURG	477	WOLKENLOS	STILL	16	13	27	20.4	12	11	13.7	
MUENCHEN-RIEM	530	HEITER	S 2	15	12	26	19.4	11	8	13.7	
MUEHLDOERF	401	HEITER	SSW 4	16	13	26	20.6	12	10	13.1	
PASSAU	409	HEITER	N 4	16	12	27	20.2	13	12	11.7	
GK. FALKENSTEIN	1307	HEITER	E 15	14	4	19	15.7	13	9	9.2	
KEMPTEN	705	HEITER	S 4	15	12	26	19.2	11	10	11.8	
OHERSTADT	810	HEITER	STILL	12	10	26	18.6	11	9	11.2	
GARMISCH-PARTK.	719	HEITER	SW 2	14	12	26	18.7	11	9	11.2	
ZUGSPITZE	2960	HEITER	N 4	4	-3	10	5.1	2	X	9.4	160
HOEFENPEISSENBG.	977	HEITER	WSW 7	17	10	23	19.2	16	10	14.1	
WENDELSTFIN	1832	HEITER	STILL	13	3	17	13.9	11	6	11.0	

A U S K U E N F T E U N D H E R A T U N G E N E R T E I L E N :

LAND HESSEN
WETTERAMT FRANKFURT
FRANKFURTER STR. 135
6050 OFFENBACH/MAIN
TEL. (0611) 8092 634/549

LAND BADEN-WUERTTEMBERG (OST)
WETTERAMT STUTTGART
ALEXANDERSTR. 112
7000 STUTTGART 1
TEL. (0711) 247351

LAND BAYERN (NORD)
WETTERAMT NUERNBERG
FLUGHAFENSTR. 100
8500 NUERNBERG
TEL. (0911) 525001

LAND RHEINLAND-PFALZ/SAARLAND
WETTERAMT TRIER
PETRISBERG
5500 TRIER
TEL. (0651) 45045

LAND BADEN-WUERTTEMBERG (WEST)
WETTERAMT FREIBURG
STEFAN-MEIER-STR. 4
7800 FREIBURG 1
TEL. (0761) 273057

LAND BAYERN (SUED)
WETTERAMT MUENCHEN
BAVARIANING 10/III
8000 MUENCHEN 2
TEL. (089) 530084-88

F E R N S P R E C H A N S A G E D I E N S T :

WAEHLE IM ORTSNETZ
REISEWETTER/WINTERSPORT- ... RUF-NR. 11600 ODER 011600
ALLGEMEINER WETTERBERICHT... RUF-NR. 1164 ODER 01164
STRASSENZUSTANDSBERICHT RUF-NR. 1169 ODER 01169

ABWEICHENDE RUFNUMMERN BITTE DEM AMTLICHEN FERNSPRECHBUCH ENTNEHMEN.

STATION	BAROM. HOEHE	LUFTDR. IN MBAR BEZOGEN AUF NN	ERDBODEN-ZUSTAND	ERDBODEN-TEMPERATUREN IN GRAD CEL. 06 UHR VORTAGS				EXTREMWERTE DER LUFTTEMPERATUR IN GRAD CELSIUS IN DER DEKADE VOM: 1. 7. - 10. 7.				
				10 CM TIEFE	20 CM TIEFE	50 CM TIEFE	100CM TIEFE	HEOBSACHT.-ZEITRAUM	ABSOL. MAXIM.	DATUM	ABSOL. MINIM.	DATUM
SCHLESWIG	48	1014.9	TROCKEN	17.8	18.4	17.2	14.0	1947-1975	31.6	02.07.1952	3.2	01.07.1954
HAMBURG	16	1014.7	TROCKEN	18.9	18.9	17.8	14.7	1931-1975	35.1	04.07.1946	3.4	01.07.1954
BREMEN	5	1013.2	TROCKEN	19.8	20.5	19.1	15.6	1890-1975	34.6	09.07.1959	5.1	06.07.1951
BERLIN	49	1015.8	TROCKEN	19.6	20.6	19.8	17.1	1909-1975	37.3	10.07.1959	5.4	09.07.1948
HANNOVER	54	1013.8	TROCKEN	19.1	19.1	19.4	X	1936-1975	34.7	09.07.1959	3.3	07.07.1964
MUENSTER	66	1013.2	FEUCHT	18.8	19.4	19.0	16.4	1891-1975	35.2	08.07.1893	4.6	03.07.1949
KASSEL	233	1013.4	TROCKEN	20.2	20.9	19.7	16.2	1951-1975	36.7	10.07.1959	4.6	07.07.1964
AACHEN	205	1013.3	FEUCHT	20.3	20.6	19.6	16.1	1893-1975	35.2	02.07.1894	6.1	05.07.1911
HOF	568	1014.6	TROCKEN	17.6	18.5	17.0	13.9	1947-1975	34.5	07.07.1957	1.2	07.07.1964
BAD KISSINGEN	266	1013.5	TROCKEN	20.1	21.4	22.0	17.6	1946-1975	37.6	04.07.1952	3.4	07.07.1964
KL.FELDBERG/TS.	802	-	TROCKEN	18.9	15.7	15.7	12.4	1947-1975	32.0	02.07.1952	2.7	04.07.1962
TRIER	273	1012.8	FEUCHT	20.4	20.9	19.5	15.9	1948-1975	37.4	06.07.1952	4.3	02.07.1960
NUERNBERG	312	1013.7	TROCKEN	21.2	21.4	20.5	17.4	1936-1975	37.7	07.07.1957	3.7	07.07.1964
KARLSRUHE	145	1012.9	TROCKEN	22.7	23.2	23.1	19.6	1900-1975	38.8	02.07.1952	4.4	07.07.1961
STUETTGAERT	297	1013.2	TROCKEN	20.6	21.8	20.1	16.9	1900-1975	36.0	02.07.1952	3.0	01.07.1962
PASSAU	408	1014.2	TROCKEN	17.8	18.9	18.0	15.1	1948-1975	36.9	07.07.1957	3.6	07.07.1961
MUENCHEN-RIEM	529	1013.9	TROCKEN	16.5	17.8	17.7	14.9	1940-1975	34.7	04.07.1952	3.4	04.07.1948
FREIBURG	300	1012.5	FEUCHT	20.9	21.3	19.5	16.7	1949-1975	37.9	04.07.1957	6.3	02.07.1960
HOHENPEISSENBG.	986	-	TROCKEN	17.3	17.9	15.8	13.0	1879-1975	31.8	04.07.1950	-0.8	09.07.1903

A U S L A N D

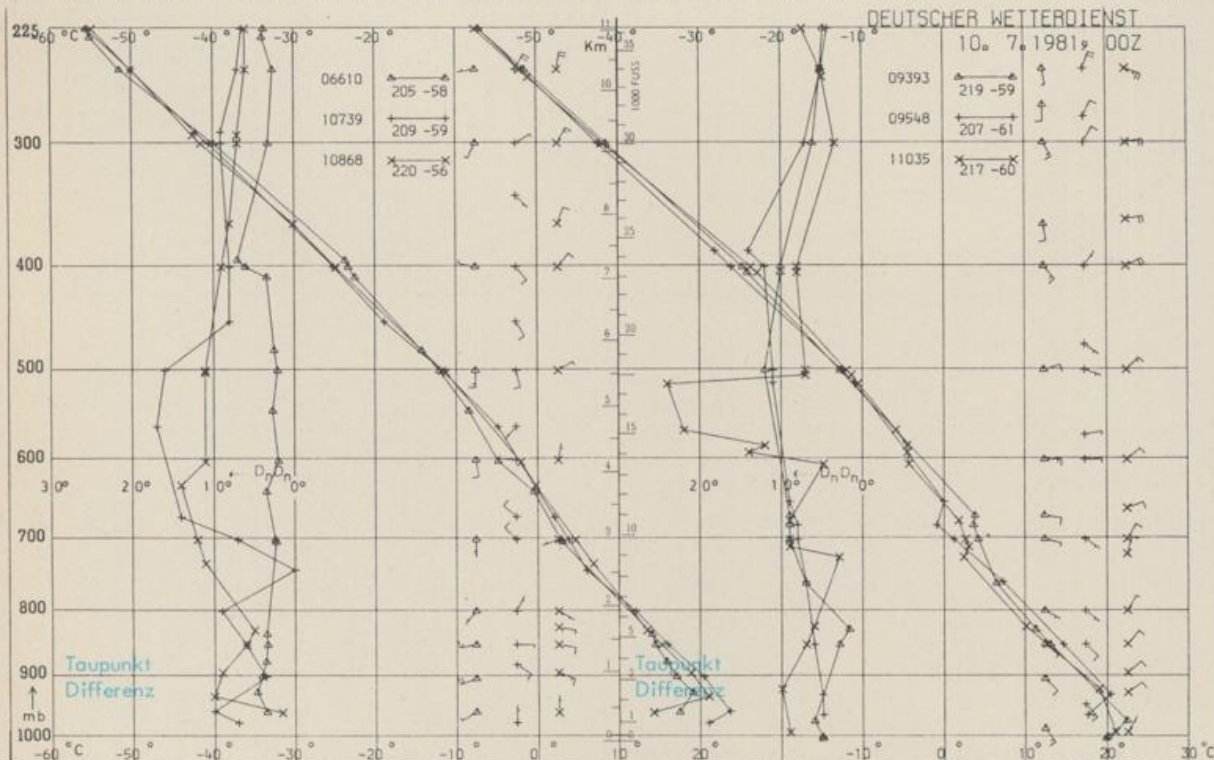
STATION	WETTER	WIND			STATION	WETTER	WIND			STATION	WETTER	WIND					
		IN KM/H	6 UHR	MAX VOR TAG			IN KM/H	6 UHR	MAX VOR TAG			IN KM/H	6 UHR	MAX VOR TAG			
REYKJAVIK	HEITER	ENE	6	8	14	BARCELONA	X	X	X	28	PRAG	HEITER	E	4	19	27	
OSLO	WOLKIG	W	2	19	25	MADRID	HEITER	NNE	22	16	29	WARSAU	WOLKENLOS	ENE	11	20	25
STOCKHOLM	WOLKENLOS	SE	15	19	27	MALLORCA	X	X	X	32	MOSKAU	WOLKENLOS	N	19	19	26	
HELSINKI	WOLKENLOS	SE	6	22	25	LISSABON	WOLKENLOS	N	26	15	23	BELGRAD	BEDECKT	WNW	13	18	25
KOPENHAGEN	HEITER	ESE	15	17	25	LAS PALMAS	HEITER	NNE	33	20	24	RUKAREST	HEITER	NW	6	20	27
AMSTERDAM	BEDECKT	N	6	18	30	ZUERICH	HEITER	S	2	18	29	ATHEN	WOLKENLOS	STILL	24	27	
LONDON	BEDECKT	NNW	7	17	27	INNSBRUCK	HEITER	STILL	17	29	BOZEN	WOLKIG	STILL	19	30		
PARIS	BEDECKT	NW	13	17	30	WIEN	HEITER	N	11	19	28	ROM	WOLKENLOS	STILL	21	28	

A S T R O N O M I S C H E D A T E N F U E R D E N 11. JULI 1981

STATION	SONNE		MOND		STATION	SONNE		MOND	
	AUFGANG UHR	UNTERGANG UHR	AUFGANG UHR	UNTERGANG UHR		AUFGANG UHR	UNTERGANG UHR	AUFGANG UHR	UNTERGANG UHR
FRANKFUERT	03.28	19.34	14.09	-	NUERNBERG	03.21	19.21	13.59	-
FREIBURG	03.41	19.28	14.09	0.05	STUETTGAERT	03.32	19.25	14.05	-
MUENCHEN	03.25	19.12	13.54	-	TRIER	03.37	19.40	14.17	0.06

M O N D P H A S E

M E S S U N G E N I N D E R F R E I E N A T M O S P H A E R E A M 10. JULI 1981 00 UHR



KENN-STATION ZIFFER
 06610 PAYERNE
 10739 STUETTGAERT
 10868 MUENCHEN -
 UB. SCHLEISSHEIM
 09393 LINDENBERG
 09548 MEININGEN
 11035 WIEN

BEMERKUNGEN :
 Korrektur zur Wetterkarte
 Nr. 189 vom 08.07.1981 :
 Das Datum der Bodenwetter-
 karte muß richtig heißen :
 08.07.1981

(Seite 2)