

Wetterkarte

des Deutschen Wetterdienstes

D 7311 AX

Amtsblatt der Wetterämter Frankfurt am Main, Freiburg i. Br., München, Nürnberg, Stuttgart u. Trier

Erscheint täglich

Nur Postbezug

Preis monatl. DM 10,-
zuzüglich Porto

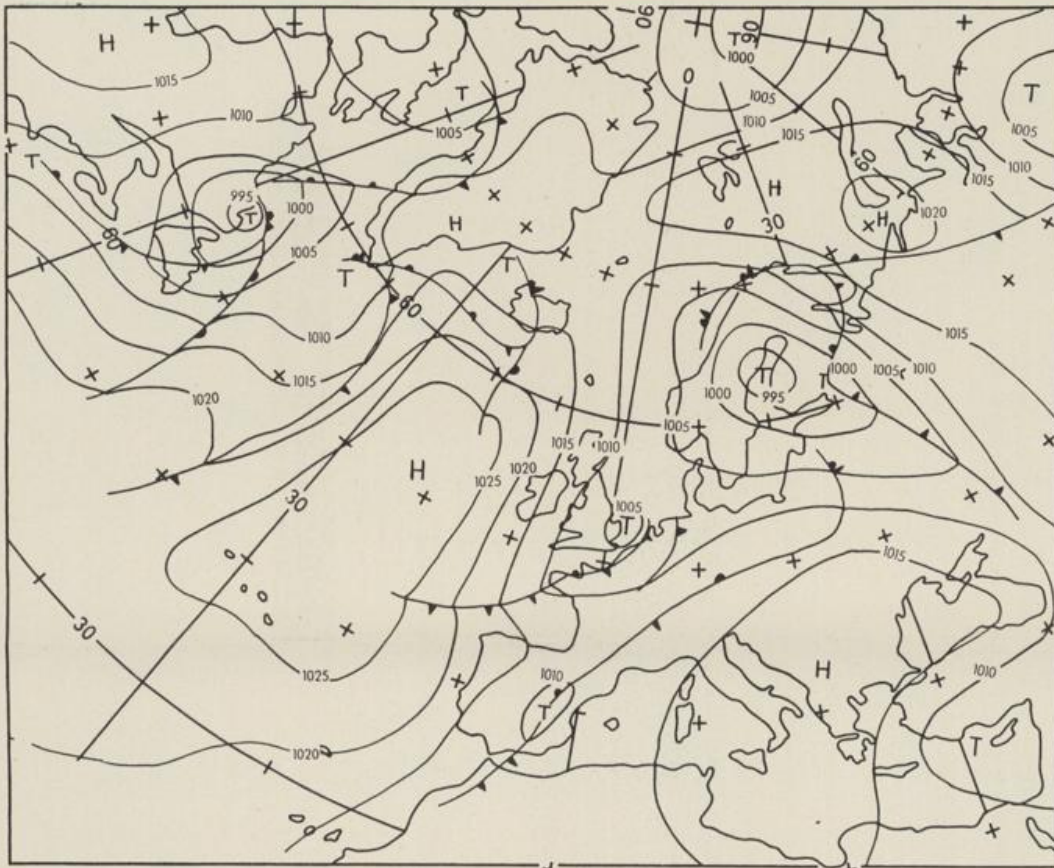
Druck und Verlag : Deutscher Wetterdienst - Wetteramt Frankfurt
Frankfurter Str. 135, 6050 Offenbach a. M., Tel. (0611) 8 06 22 81

Bei unregelmäßiger Lieferung sind
Beschwerden schriftlich an das Wetter-
amt Frankfurt zu richten

Jahrgang 1981

Mittwoch, den 22. Juli 1981

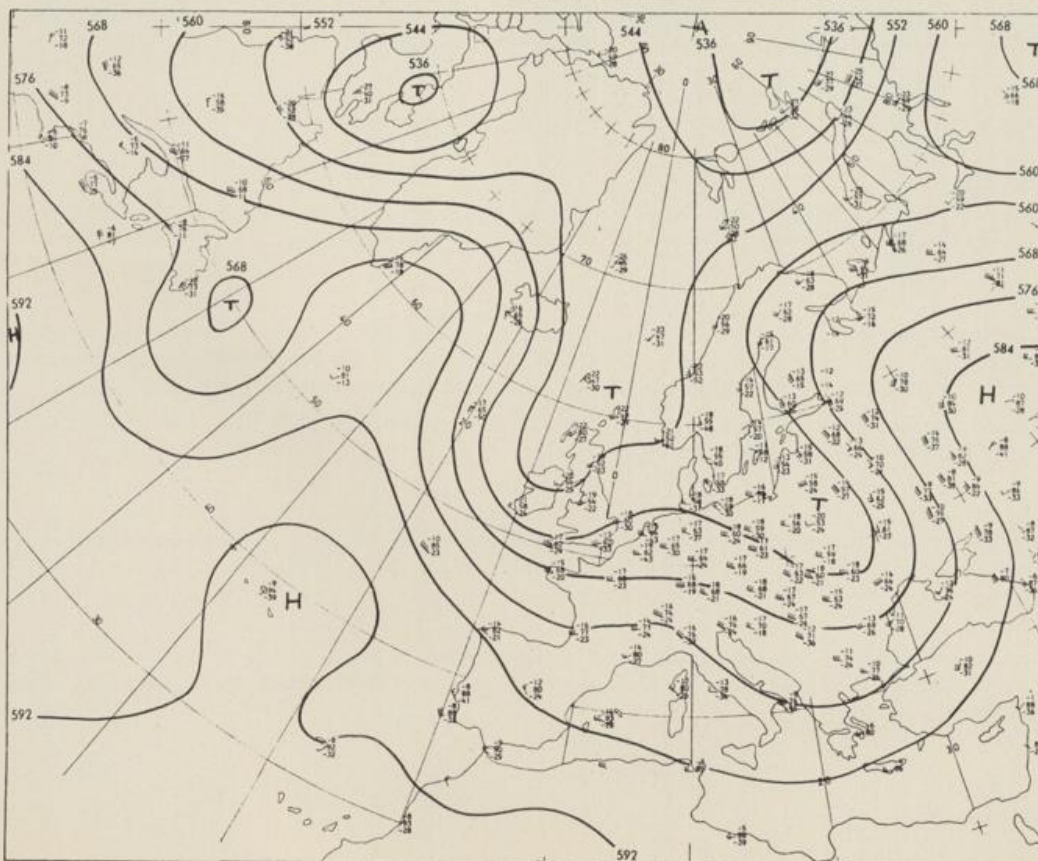
Nummer 203



Bodenwetterkarte
Vorhersage
für den

23.07. 00 Uhr

Alle Zeitangaben
in GMT
(Greenwich Mean
Time)
- Weltzeit -



Höhenwetterkarte
(Absolute Topographie 500 mb
entsprechend ca. 5500 m Höhe)
vom

22.07. 00 Uhr

Maßstab 1 : 60 Mill.

STATION	HÖHE N N	WETTER	WIND IN KM/H	T E M P E R A T U R (GRAD CELSIUS)					SONNEN- SCHEIN VORTAG IN STD.	NIEDER- SCHLAG 24 STG. IN MM	SCHNEE- HÖHE IN CM
				IN 2 MTR.	TAU- PUNKT	MAXIM. VORTAG	MITTEL VORTAG	TIEFSTWERT DER NACHT 2 MTR. BODEN			
BERLIN	50	BEDECKT	W 15	16	14	20	16.0	15	13	2.8	1
SCHLESWIG	43	HEITER	W 4	13	9	21	15.1	9	7	9.9	
HELGOLAND	4	HEITER	SSE11	16	12	18	16.1	14	11	9.5	
EMDEN	6	HEITER	SW 17	13	11	19	16.0	12	11	4.7	12
HAMBURG	16	BEDECKT	SW 7	13	13	19	16.1	11	8	3.4	
MÜNCHEN	3	WOLKIG	SW 13	12	12	19	14.6	8	7	0.7	5
LUFTHOF	17	BEDECKT	W 7	14	14	19	15.5	12	10	1.0	0.0
OSNABRUECK	95	HEITER	SSW 6	15	14	20	16.4	13	11	2.4	14
HANNOVER	55	WOLKIG	W 6	14	13	19	15.4	13	12	1.0	4
ESSEN	154	SPRUEHREGEN	SW 9	15	14	18	15.2	14	15	0.1	12
DACHAU	202	BEDECKT	SW 9	15	13	17	15.6	14	14		5
KÖLN-HONF	91	BEDECKT	S 6	15	15	20	16.6	15	15		4
KAHLER ASTEN	835	HEGEN	SSW11	11	11	12	11.1	10	10		13
KASSEL	231	WOLKIG	S 6	14	14	18	14.3	13	13	0.5	13
GIESSEN	180	BEDECKT	S 6	15	14	18	15.6	15	14	0.1	4
BAD HERSFELD	212	BEDECKT	SW 7	15	14	18	15.2	14	14		7
WASSERKÜPPE	921	IN WOLKEN	W 17	11	11	12	10.4	11	11		34
KL. FELDBERG/TS.	805	HEGEN	W 13	11	11	13	11.2	11	10		7
FRANKFURT/FLGH.	112	BEDECKT	SSW13	15	14	18	15.7	15	15		5
OFFENBACH/MAIN	152	BEDECKT	X X	15	15	18	15.8	14	X	0.4	
DARMSTADT	108	SPRUEHREGEN	S 11	15	14	19	16.0	14	13		11
MÜRNBERG	627	HEGEN	WSW11	12	12	15	12.6	12	12	0.2	6
KÖLN	96	BEDECKT	SSW11	16	14	18	16.6	16	X		9
BAD PIENBERG	547	HEGEN	SW 7	13	13	14	12.8	12	12		15
TRIER PETRISHG.	265	BEDECKT	SW 15	14	14	18	15.1	14	14	0.4	5
DEUSELBACH	480	BEDECKT	SSW13	13	13	16	13.7	13	13	0.5	5
NEUSTADT/WSTR.	163	BEDECKT	WNW 6	15	13	20	16.8	15	15	1.2	0.2
THOLEY	396	BEDECKT	SW 13	13	13	16	13.6	13	13		3
SAAPHRUECKEN	322	HEGEN	WSW15	14	13	17	13.7	12	13	0.2	0.5
OEHRINGEN	276	BEDECKT	S 2	15	14	18	15.4	15	14	0.2	0.4
STUTTGART	305	BEDECKT	SSW 9	16	13	19	16.8	15	X	0.4	0.0
STUTTGART-ECHT.	397	BEDECKT	WSW 7	15	12	19	15.9	13	12	X	0.0
STÖTTEN	734	HEGEN	S 11	13	11	15	12.1	11	10		1
FREUDENSTADT	797	BEDECKT	WSW 6	12	11	13	12.2	12	11	1.8	0.4
KLIPPENECK	973	BEDECKT	SW 15	12	10	13	11.6	11	10		
ULM	522	BEDECKT	SSW11	13	12	18	14.8	13	12	0.7	0.3
MANNHEIM	96	HEGEN	S 11	15	15	19	16.1	15	13	0.1	11
KARLSRUHE	112	HEGEN	SW 13	16	15	19	16.8	16	15	0.5	2
FREIBURG	264	BEDECKT	SSW19	19	13	19	17.6	17	18	1.0	
FELDBERG/SCHW.	1486	IN WOLKEN	SW 35	9	9	8	8.0	8	7		0.0
KONSTANZ	443	BEDECKT	WSW 2	15	12	20	16.2	13	10	1.1	0.1
WÜRZBURG	259	BEDECKT	SW 9	14	13	18	15.6	14	13	0.2	5
BAD KISSINGEN	265	SPRUEHREGEN	SSW 6	15	14	16	14.9	14	13		11
BAMBERG	239	HEGEN	SE 6	15	14	17	15.0	14	14		6
COBURG	337	SPRUEHREGEN	SW 9	14	13	15	14.0	13	13		12
HOF	567	HEGEN	SW 6	13	13	14	12.7	13	12	0.2	10
MÜRNBERG/FLGH.	319	HEGEN	S 7	15	13	17	15.1	14	13		6
WEIDEN	438	BEDECKT	SSW11	13	13	15	14.4	13	13		1
WEISSENBURG/BAY	422	BEDECKT	SSW13	15	12	17	14.4	14	13		1
REGENSBURG	366	BEDECKT	SSE 9	14	13	16	14.6	14	13		3
AUGSBURG	477	BEDECKT	W 7	15	13	17	14.4	12	12	0.4	0.5
MÜNCHEN-RIEM	530	BEDECKT	SW 11	14	12	17	14.2	13	11	0.4	1
MUEHLDORF	401	BEDECKT	SW 4	14	13	16	13.8	13	12	0.2	4
PASSAU	409	BEDECKT	S 2	14	13	14	13.4	13	13		5
GR. FALKENSTEIN	1307	HEGEN	W 19	9	8	9	8.0	8	8		12
KEMPTEN	705	WOLKIG	S 7	12	10	16	13.1	10	8	0.4	2
OBERSTDORF	810	WOLKIG	STILL	8	7	15	10.6	7	6	1.9	3
GARMISCH-PARTK.	719	HEITER	STILL	8	8	17	12.1	6	4	1.4	2
ZUGSPITZE	2960	HEITER	SW 48	-1	-3	0	-0.4	-2	X	0.1	4
HÖHENPEISSENHG.	977	BEDECKT	SSW17	11	9	13	11.5	11	9	1.0	2
WENDELSTEIN	1832	HEITER	WNW33	7	6	7	5.6	6	5		9

A U S K U E N F T E U N D B E M E R K U N G E N E R T E I L E N :

LAND HESSEN WETTERAMT FRANKFURT FRANKFURTER STR. 135 6050 OFFENBACH/MAIN TEL. (0611)8092 634/549	LAND BADEN-WÜRTTEMBERG (OST) WETTERAMT STUTTGART ALEXANDERSTR. 112 7000 STUTTGART 1 TEL. (0711) 247351	LAND BAYERN (NORD) WETTERAMT MÜRNBERG FLUGHAFENSTR. 100 8500 MÜRNBERG TEL. (0911) 525001
LAND RHEINLAND-PFALZ/SAARLAND WETTERAMT TRIER PETRISBERG 5500 TRIER TEL. (0651) 45045	LAND BADEN-WÜRTTEMBERG (WEST) WETTERAMT FREIBURG STEFAN-MEIER-STR. 4 7800 FREIBURG 1 TEL. (0701) 273057	LAND BAYERN (SÜD) WETTERAMT MÜNCHEN BAVARIAKING 10/III 8000 MÜNCHEN 2 TEL. (089) 530084-88

F E R N S P R E C H A N S A G E D I E N S T :

WAHLE IM ORTSNETZ
REISEWETTER/WINTERSPORT- ... RUF-NR. 11600 ODER 011600
ALLGEMEINER WETTERBERICHT... RUF-NR. 1164 ODER 01164
STRASSENZUSTANDSBERICHT RUF-NR. 1169 ODER 01169

ABWEICHENDE RUFNUMMERN BITTE DEM AMTLICHEN FERNSPRECHBUCH ENTNEHMEN.

STATION	BAROM. HOEHE	LUFTDR. IN MBAR BEZOGEN AUF NN	ERDBODEN-ZUSTAND	ERDBODEN-TEMPERATUREN IN GRAD CEL. 06 UHR VORTAGS				EXTREMWERTE DER LUFTTEMPERATUR IN GRAD CELSIUS IN DER DEKADE VOM: 21. 7. - 31. 7.				
				10 CM TIEFE	20 CM TIEFE	50 CM TIEFE	100CM TIEFE	BEOBSACHT.-ZEITRAUM	ABSOL. MAXIM.	ABSOL. MINIM.	DATUM	
SCHLESWIG	48	1007.8	TROCKEN	14.4	14.7	15.1	14.4	1947-1975	32.2	31.07.1948	6.5	21.07.1971
HAMBURG	16	1008.6	FEUCHT	14.9	15.0	15.7	14.9	1931-1975	33.2	24.07.1969	4.2	21.07.1971
BRREMEN	5	1008.3	FEUCHT	14.4	15.2	16.0	15.6	1890-1975	33.4	30.07.1911	5.8	31.07.1965
BERLIN	49	1008.5	FEUCHT	15.7	16.7	17.2	16.9	1909-1975	34.4	23.07.1911	6.3	26.07.1958
HANNOVER	54	1009.5	FEUCHT	15.5	15.7	16.6	X	1936-1975	34.2	27.07.1943	3.9	21.07.1963
MUENSTER	66	1009.0	FEUCHT	16.4	17.2	17.7	17.1	1891-1975	35.3	28.07.1911	6.2	27.07.1963
KASSEL	233	1009.3	FEUCHT	14.3	15.5	16.5	16.5	1951-1975	35.1	29.07.1969	6.9	24.07.1960
AACHEN	205	1009.4	FEUCHT	16.0	16.5	17.3	16.7	1893-1975	37.0	28.07.1911	6.8	22.07.1907
HOF	568	1010.8	FEUCHT	12.4	13.0	14.1	14.2	1947-1975	34.9	29.07.1947	3.3	26.07.1958
BAD KISSINGEN	266	1010.7	FEUCHT	14.7	15.4	16.5	17.1	1946-1975	36.8	29.07.1947	5.2	31.07.1961
KL. FELDERG/T.S.	802	-	FEUCHT	11.4	11.6	12.0	12.1	1947-1975	30.1	29.07.1947	4.3	21.07.1970
TRIER	273	1010.9	FEUCHT	14.8	15.2	16.0	16.0	1948-1975	33.7	24.07.1969	6.0	21.07.1970
NUERNBERG	312	1012.1	FEUCHT	14.3	14.6	16.1	16.7	1936-1975	38.2	29.07.1947	4.5	25.07.1952
KARLSRUHE	145	1012.3	FEUCHT	15.7	16.7	18.1	18.7	1900-1975	38.6	29.07.1947	6.3	25.07.1952
STUTTGART	297	1012.7	FEUCHT	14.7	15.4	16.7	17.1	1900-1975	37.0	29.07.1947	5.4	29.07.1940
PASSAU	408	1013.9	FEUCHT	12.8	13.4	15.6	15.6	1948-1975	32.9	26.07.1962	5.0	26.07.1958
MUENCHEN-RIEM	529	1013.7	FEUCHT	13.0	13.4	15.3	15.7	1940-1975	32.6	21.07.1964	6.2	21.07.1959
FREIBURG	300	1012.4	FEUCHT	15.5	15.8	17.0	17.3	1949-1975	35.2	21.07.1964	6.4	27.07.1963
HOHENPEIßENBG.	986	-	FEUCHT	10.5	10.4	12.4	13.4	1879-1975	33.8	29.07.1947	4.0	25.07.1939

A U S L A N D

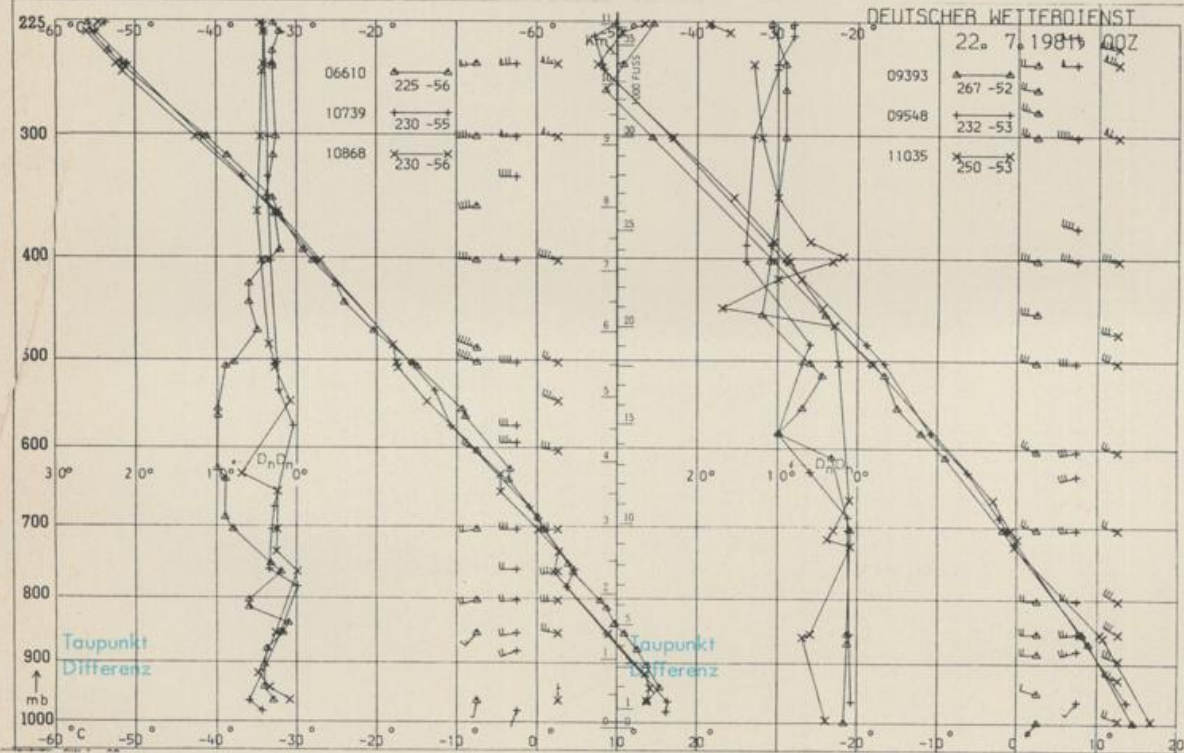
STATION	WETTER	WIND			STATION	WETTER	WIND			STATION	WETTER	WIND					
		IN KM/H	UHR	MAX VOR TAG			IN KM/H	UHR	MAX VOR TAG			IN KM/H	UHR	MAX VOR TAG			
REYKJAVIK	WOLKIG	NNW	11	9	14	BARCELONA	HEITER	STILL	17	25	PRAG	WOLKIG	WSW	26	15	17	
OSLO	HEITER	N	6	16	23	MADRID	X	X	X	34	WARSCHAU	BEDECKT	W	15	14	15	
STOCKHOLM	PEGEN	NW	17	14	20	MALLORCA	WOLKENLOS	STILL	13	28	MOSKAU	HEITER	ESE	22	27	34	
HELSINKI	BEDECKT	SSE	15	16	18	LISSABON	HEITER	NNW	30	16	36	BEUGRAD	WOLKENLOS	S	6	17	21
KOPENHAGEN	WOLKIG	WSW	15	13	19	LAS PALMAS	WOLKENLOS	NNE	31	26	32	HUKAREST	WOLKENLOS	SW	4	15	25
AMSTERDAM	BEDECKT	S	19	16	18	ZUERICH	WOLKIG	SSE	7	14	20	ATHEN	WOLKENLOS	N	19	25	30
LONDON	REGEN	SSW	15	14	25	INNSBRUCK	BEDECKT	STILL	11	17	17	ROZEN	BEDECKT	STILL	15	15	30
PARIS	SPRUHREGEN	SSW	11	16	20	WIEN	WOLKIG	W	13	18	20	ROM	HEITER	STILL	16	16	26

A S T R O N O M I S C H E D A T E N F U E R D E N 23. JULI 1981

STATION	SONNE		MOND		STATION	SONNE		MOND	
	AUFGANG UHR	UNTERGANG UHR	AUFGANG UHR	UNTERGANG UHR		AUFGANG UHR	UNTERGANG UHR	AUFGANG UHR	UNTERGANG UHR
FRANKFURT	03.42	19.22	22.13	10.47	NUERNBERG	03.35	19.09	22.04	10.38
FREIBURG	03.54	19.17	22.17	10.50	STUTTGART	03.45	19.14	22.01	10.45
MUENCHEN	03.38	19.02	22.02	10.35	TRIER	03.51	19.29	22.21	10.52

M O N D P H A S E 1 TAG VOR LETZTEM VIERTEL

M E S S U N G E N I N D E R F R E I E N A T M O S P H A E R E A M 22. JULI 1981 00 UHR



- KENN- STATION ZIFFER
- 06610 PAYERNE
 - 10739 STUTTGART
 - 10868 MUENCHEN - OB. SCHLEISSHEIM
 - 09393 LINDENBERG
 - 09548 MEININGEN
 - 11035 WIEN

BEMERKUNGEN :