

Wetterkarte

des Deutschen Wetterdienstes

13. AUG. 1981

D 7311 AX

Amtsblatt der Wetterämter Frankfurt am Main, Freiburg i. Br., München, Nürnberg, Stuttgart u. Trier

Erscheint täglich
Nur Postbezug
Preis monatl. DM 10,-
zuzüglich Porto


Druck und Verlag : Deutscher Wetterdienst - Wetteramt Frankfurt
Frankfurter Str. 135, 6050 Offenbach a.M., Tel. (0611) 8 06 22 81

Bei unregelmäßiger Lieferung sind
Beschwerden schriftlich an das Wetteramt Frankfurt zu richten

Jahrgang 1981

Mittwoch, den 12. August 1981

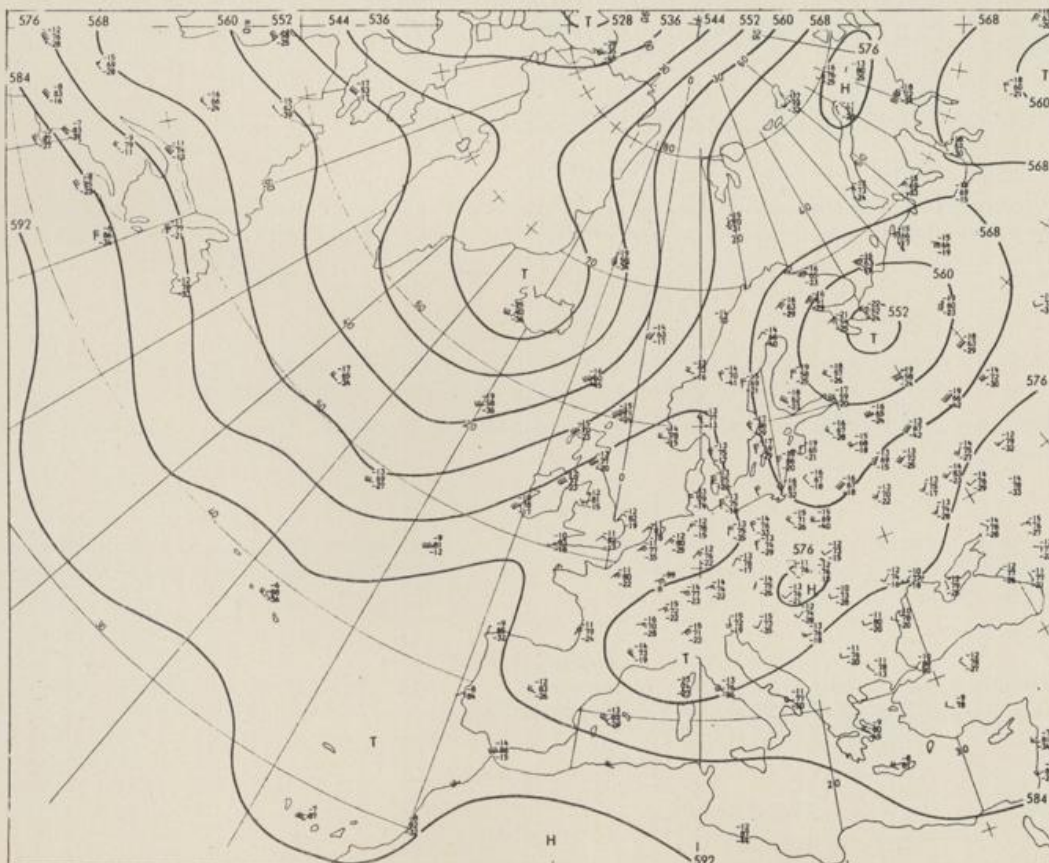
Nummer 224



Bodenwetterkarte
Vorhersage
für den

13.08. 00 Uhr

Alle Zeitangaben
in GMT
(Greenwich Mean
Time)
- Weltzeit -



Höhenwetterkarte
(Absolute Topographie 500 mb
entsprechend ca. 5500 m Höhe)
vom

12.08. 00 Uhr

Maßstab 1:60 Mill.

STATION	HÖHE N N	WETTER	WIND IN KM/H	TEMPERATUR (GRAD CELSIUS)						SONNEN- SCHEIN VORTAG IN STD.	NIEDER- SCHLAG 24 STG. IN MM	SCHNEE- HÖHE IN CM
				IN 2 MTR.	TAU- PUNKT	MAXIM. VORTAG	MITTEL VORTAG	TIEFSTWERT DER NACHT 2 MTR.	BODEN			
HEPLIN	50	HEITER	N 4	16	11	22	18.3	12	7	0.6		
SCHLESWIG	43	WOLKIG	N 7	13	11	20	15.9	11	10	2.3		
HELGOLAND	4	HEITER	N 4	16	12	19	16.6	15	11	6.2		
EMDEN	6	HEITER	STILL	13	11	20	16.4	12	9	2.2		
HAMBURG	16	WOLKIG	WNW 4	13	12	23	17.8	12	11	6.2		
BREMEN	3	WOLKIG	WNW 7	14	12	22	17.4	11	10	8.3		
LUFTHOF	17	NEBEL	N 4	13	13	24	17.8	11	10	7.8		
OSNABRUECK	95	BEDECKT	NE 2	14	12	22	17.0	12	9	7.8		
HANNOVER	55	BEDECKT	WNW 6	14	13	23	17.5	12	11	8.5		
ESSEN	154	BEDECKT	NE 13	15	13	21	17.0	15	13	5.4	0.0	
AACHEN	202	NEBEL	NNE 4	15	14	21	16.8	15	15	4.9	0.1	
KOELN-BONN	91	HEITER	STILL	12	12	21	17.9	11	10	1.1		
KAHLER ASTEN	835	HEITER	NE 17	11	9	12	11.9	10	7		0.1	
KASSEL	231	HEITER	NE 9	13	12	16	15.3	12	11		0.1	
GIESSEN	166	BEDECKT	N 4	16	12	18	15.7	15	15		0.3	
BAD HERSFELD	212	WOLKIG	NNE 2	15	14	17	15.8	15	14		1	
WASSERKÜPPE	921	BEDECKT	ENE 17	12	12	13	11.9	11	12		6	
KL. FELDBERG/TS.	805	BEDECKT	ENE 19	12	11	13	12.0	12	12		4	
FRANKFURT/FLGH.	112	BEDECKT	NNE 15	17	15	17	16.0	15	14		4	
OFFENHACH/MAIN	152	BEDECKT	N 19	17	16	18	16.4	16	X		5	
DARMSTADT	108	BEDECKT	STILL	16	15	18	16.5	15	14		1	
MUFHURG	627	NEBEL	WNW 7	13	13	15	13.6	13	13	0.2	0.2	
KOHLERZ	96	BEDECKT	WNW 6	17	15	18	17.0	17	X		5	
BAD RIESENBERG	547	HEITER	NNE 15	13	10	15	13.7	13	12			
TRIER PETRISBERG	265	BEDECKT	NE 6	16	14	18	15.7	15	15		2	
DEUSELBACH	480	BEDECKT	NNE 2	14	13	15	13.8	13	13		0.5	
NEHSTADT/WSTR.	163	BEDECKT	STILL	10	14	17	16.2	15	15		5	
THOLEY	396	BEDECKT	ENE 7	14	13	16	14.5	14	13		0.3	
SAARBRUECKEN	322	BEDECKT	ENE 9	15	13	16	14.9	14	13		4	
DEHPINGEN	276	BEDECKT	N 2	15	15	X	15.0	14	12	2.8	0.1	
STUETTGAERT	305	BEDECKT	E 2	15	14	20	15.3	15	X	4.9	0.0	
STUETTGAERT-EGHT.	397	SPRUEHENREGEN	ENE 4	15	14	21	15.9	14	13	X	0.1	
STOETTEN	734	NEBEL	N 9	12	12	20	14.9	12	11	6.7	0.0	
FREUDENSTADT	797	BEDECKT	ENE 4	12	12	14	12.0	11	10	1.2	1	
KLIPPENFELCK	973	WOLKIG	E 15	11	11	16	12.7	11	10	7.8	0.6	
ULM	522	BEDECKT	NNE 9	14	12	21	15.6	13	12	6.4		
MANHEIM	96	BEDECKT	N 4	16	15	20	16.4	15	14	0.3	2	
KARLSRUHE	112	BEDECKT	STILL	16	15	17	16.1	16	15		2	
FREIBURG	269	BEDECKT	WNW 6	15	14	17	15.3	15	14	0.2	1	
FELDBERG/SCHW.	1486	IN WOLKEN	ENE 30	9	9	11	9.0	8	6	5.1		
KONSTANZ	443	BEDECKT	NE 4	16	14	23	17.7	15	14	9.0		
WUERZBURG	254	BEDECKT	N 2	16	15	21	17.4	15	15	0.7	0.2	
BAD KISSINGEN	265	BEDECKT	WNW 2	15	15	16	15.9	15	13	0.1	0.0	
HAMBERG	234	BEDECKT	WNW 7	16	15	20	17.6	16	15	0.9		
COURG	337	BEDECKT	N 2	15	15	19	15.5	14	12	0.5	0.3	
HOF	567	BEDECKT	NE 11	14	13	16	14.7	14	14	0.1	1	
MUFHURG/FLGH.	314	BEDECKT	N 2	16	15	21	17.2	14	12	2.0		
WEIDEN	438	NEBEL	STILL	14	13	21	15.6	13	10	4.6		
WEISSENBURG/BAY	422	BEDECKT	N 4	15	13	22	17.2	13	11	5.3		
REGENSBURG	366	NEBEL	N 11	13	13	23	17.2	12	12	5.1		
AUGSBURG	477	NEBEL	NNE 4	13	13	22	16.7	12	11	10.1		
MUENCHEN-MIEM	530	BEDECKT	WNW 6	14	13	20	17.0	14	13	5.6		
MUFHURG	401	WOLKIG	WNW 4	15	14	22	17.6	14	12	6.5		
PASSAU	404	NEBEL	STILL	13	13	22	17.7	12	11	6.7		
GR. FALKENSTEIN	1307	BEDECKT	NE 9	11	8	15	10.8	10	8	9.4		
KEMPTEN	703	BEDECKT	NE 4	13	12	19	15.1	13	11	0.7		
OBERSTDOERF	410	BEDECKT	NNE 2	13	12	17	13.7	13	12		2	
GARMISCH-PARTK.	719	REGEN	STILL	12	11	16	13.9	12	10		4	
ZUGSPITZE	2960	REGEN	E 7	1	1	6	1.5	0	X	2.2	10	130
HOHENPEISSENBERG	977	BEDECKT	NE 4	12	12	15	13.4	12	11		0.0	
WENDELSTEIN	1432	IN WOLKEN	NE 13	7	7	10	8.0	7	6		3	

AUSKUNFTE UND BERATUNGEN erteilen:

LAND HESSEN
WETTERAMT FRANKFURT
FRANKFURTER STR. 135
6050 OFFENHACH/MAIN
TEL. (0611) 8092 634/549

LAND BADEN-WUERTTEMBERG (OST)
WETTERAMT STUETTGAERT
ALEXANDERSTR. 112
7000 STUETTGAERT 1
TEL. (0711) 247351

LAND BAYERN (NORD)
WETTERAMT MUENCHEN
FLUGHAFENSTR. 100
8500 MUENCHEN
TEL. (0911) 525001

LAND RHEINLAND-PFALZ/SAARLAND
WETTERAMT TRIER
PETRISBERG
5500 TRIER
TEL. (0651) 45045

LAND BADEN-WUERTTEMBERG (WEST)
WETTERAMT FREIBURG
STEFAN-MEIER-STR. 4
7600 FREIBURG 1
TEL. (0761) 273057

LAND BAYERN (SUED)
WETTERAMT MUENCHEN
BAVARIARING 10/III
8000 MUENCHEN 2
TEL. (089) 530084-88

FERNSPRECHANSSAGEDIENST:

WAHLE IM ORTSNETZ
REISEWETTER/WINTERSPORT... RUF-NR. 11600 ODER 011600
ALLGEMEINER WETTERBERICHT... RUF-NR. 1164 ODER 01164
STRASSENZUSTANDSBERICHT... RUF-NR. 1169 ODER 01169

ABWEICHENDE RUFNUMMERN BITTE DEM AMTLICHEN FERNSPRECHBUCH ENTNEHMEN.

STATION	BAROM. HÖHE	LUFTDR. IN MBAR REZOGEN AUF NN	ERDBODEN-ZUSTAND	ERDBODEN-TEMPERATUREN IN GRAD CEL. 06 UHR VORTAGS				EXTREMWERTE DER LUFTTEMPERATUR IN GRAD CELSIUS IN DER DEKADE VOM: 11. 8. - 20. 8.				
				10 CM TIEFE	20 CM TIEFE	50 CM TIEFE	100CM TIEFE	BEOBSACHT.-ZEITRAUM	ABSOL. MAXIM.	DATUM	ABSOL. MINIM.	DATUM
SCHLESWIG	48	1020.9	TROCKEN	16.0	16.9	17.7	15.7	1947-1975	32.0	11.08.1975	5.2	20.08.1949
HAMBURG	16	1021.0	TROCKEN	16.6	16.4	17.6	16.1	1931-1975	34.3	20.08.1932	2.4	20.08.1949
HFMEN	5	1020.0	FEUCHT	15.9	17.6	19.3	17.6	1890-1975	34.7	11.08.1975	5.7	17.08.1966
BERLIN	49	1019.3	FEUCHT	16.2	19.3	19.3	18.1	1909-1975	36.0	20.08.1943	6.2	20.08.1949
HAMNOVER	54	1020.0	TROCKEN	16.6	16.0	19.3	X	1936-1975	36.5	20.08.1944	4.7	18.08.1949
MÜNSTER	66	1021.1	FEUCHT	17.6	18.6	19.5	18.5	1891-1975	36.7	20.08.1932	5.2	11.08.1892
KASSEL	233	1019.7	FEUCHT	16.4	17.6	19.1	18.1	1951-1975	34.0	16.08.1974	5.1	14.08.1960
AACHEN	205	1020.6	FEUCHT	16.5	17.1	18.4	18.0	1893-1975	36.4	18.08.1892	6.0	18.08.1896
HOF	568	1017.5	FEUCHT	15.9	16.8	17.3	15.5	1947-1975	32.2	14.08.1952	3.7	20.08.1962
HAD KISSINGEN	266	1017.9	FEUCHT	16.9	17.9	19.7	19.5	1940-1975	34.5	13.08.1966	3.6	14.08.1960
KL.FELDBERG/TS.	802	-	FEUCHT	12.6	13.3	13.9	14.5	1947-1975	29.1	19.08.1947	4.1	19.08.1949
TRIER	273	1018.9	FEUCHT	16.5	17.2	18.7	18.2	1948-1975	34.9	12.08.1952	6.2	19.08.1949
NUERNBERG	312	1017.5	FEUCHT	16.5	17.4	19.5	19.1	1936-1975	35.1	14.08.1952	4.3	14.08.1960
KARLSRUHE	145	1018.6	FEUCHT	18.0	19.1	21.1	21.1	1900-1975	37.0	19.08.1943	6.3	15.08.1951
STUTTGART	297	1018.0	FEUCHT	16.9	18.2	19.9	19.0	1900-1975	34.6	19.08.1943	5.5	20.08.1968
PASSAU	408	1017.2	FEUCHT	17.8	18.4	19.9	17.3	1948-1975	34.2	15.08.1952	5.4	20.08.1962
MUENCHEN-RIEM	529	1016.8	FEUCHT	16.1	17.1	18.0	16.6	1940-1975	35.2	14.08.1952	5.7	14.08.1960
FREIBURG	300	1017.5	FEUCHT	16.3	18.9	20.1	18.7	1949-1975	36.2	16.08.1974	7.1	13.08.1949
HOHENPEISENBG.	986	-	FEUCHT	13.9	15.2	16.2	14.7	1879-1975	32.8	14.08.1952	0.2	16.08.1903

A U S L A N D

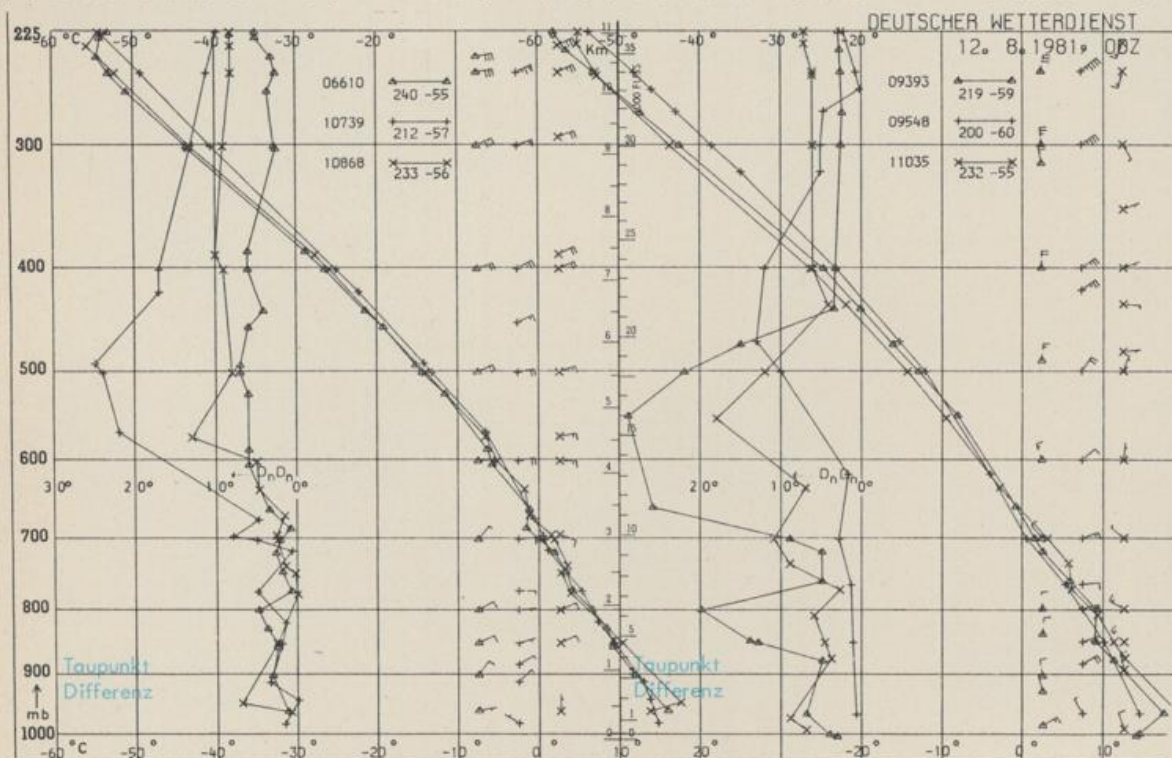
STATION	WETTER	WIND			STATION	WETTER	WIND			STATION	WETTER	WIND					
		IN KM/H	UHR	MAX VOR TAG			IN KM/H	UHR	MAX VOR TAG			IN KM/H	UHR	MAX VOR TAG			
HELYJAVIK	HEITER	S	7	7	10	BARCELONA	BEDECKT	STILL	19	26	PRAG	WOLKIG	N	11	16	22	
OSLO	NEBEL	STILL	15	24	MAURID	WOLKENLOS	STILL	17	34	WARSCHAU	WOLKENLOS	N	11	15	22		
STOCKHOLM	HEITER	WSW	11	17	26	MALLORCA	WOLKENLOS	STILL	20	29	MOSKAU	BEDECKT	W	7	17	22	
HELSINKI	BEDECKT	WNW	6	12	17	LISSABON	WOLKENLOS	NNW	15	14	28	BELGRAD	HEITER	NW	11	21	28
KOPENHAGEN	HEITER	WNW	7	16	23	LAS PALMAS	WOLKIG	N	31	20	25	BUKAREST	BEDECKT	STILL	20	34	
AMSTERDAM	HEITER	STILL	12	20	ZUERICH	BEDECKT	NNE	11	16	22	ATHEN	WOLKENLOS	STILL	26	31		
LONDON	HEITER	STILL	12	24	INNSBRUCK	BEDECKT	STILL	14	21	HOZEN	WOLKIG	STILL	16	25			
PARIS	WOLKIG	NNW	15	19	WIEN	BEDECKT	NW	13	18	25	ROM	HEITER	SW	13	22	28	

A S T R O N O M I S C H E D A T E N F U E R D E N 13.AUGUST 1981

STATION	SUNNE		MOND		STATION	SUNNE		MOND	
	AUFGANG UHR	UNTERGANG UHR	AUFGANG UHR	UNTERGANG UHR		AUFGANG UHR	UNTERGANG UHR	AUFGANG UHR	UNTERGANG UHR
FRANKFURT	04.12	18.49	17.40	01.31	NUERNBERG	04.04	18.37	17.29	01.24
FREIBURG	04.21	18.46	17.36	01.43	STUTTGART	04.13	18.43	17.33	01.34
MUENCHEN	04.05	18.31	17.21	01.28	TRIER	04.20	18.56	17.48	01.39

M O N D P H A S E 2 T A G E V O R V O L L M O N D

M E S S U N G E N I N D E R F R E I E R A T M O S P H A E R E A M 12.AUGUST 1981 00 UHR



KENN- STATION ZIFFER

- 06610 PAYERNE
- 10739 STUTTGART
- 10868 MUENCHEN - OB.SCHLEISSHEIM
- 09393 LINDENBERG
- 09548 MEININGEN
- 11035 WIEN

BEMERKUNGEN :