

Wetterkarte

des Deutschen Wetterdienstes

1 8. AUG. 1981

D 7311 AX

Amtsblatt der Wetterämter Frankfurt am Main, Freiburg i. Br., München, Nürnberg, Stuttgart u. Trier

Erscheint täglich
Nur Postbezug
Preis monatl. DM 10,-
zuzüglich Porto

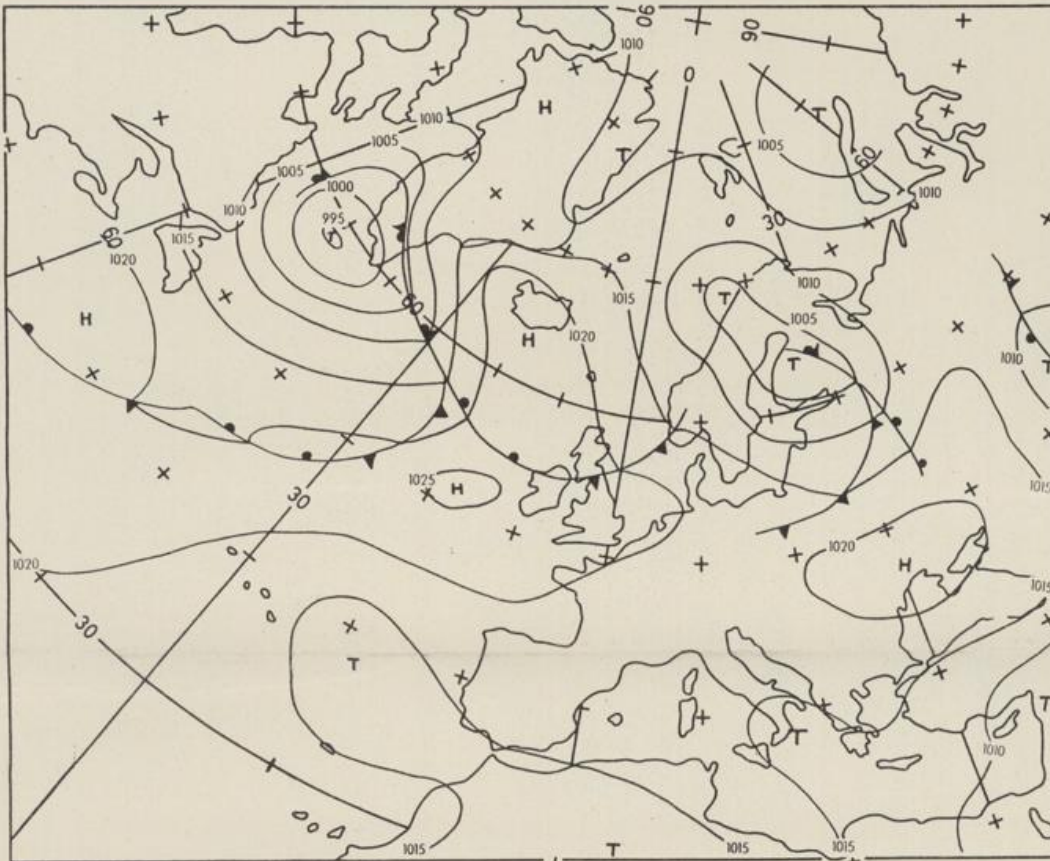
Druck und Verlag : Deutscher Wetterdienst - Wetteramt Frankfurt
Frankfurter Str. 135, 6050 Offenbach o. M., Tel. (0611) 8 06 22 81

Bei unregelmäßiger Lieferung sind
Beschwerden schriftlich an das Wetteramt Frankfurt zu richten

Jahrgang 1981

Samstag, den 15. August 1981

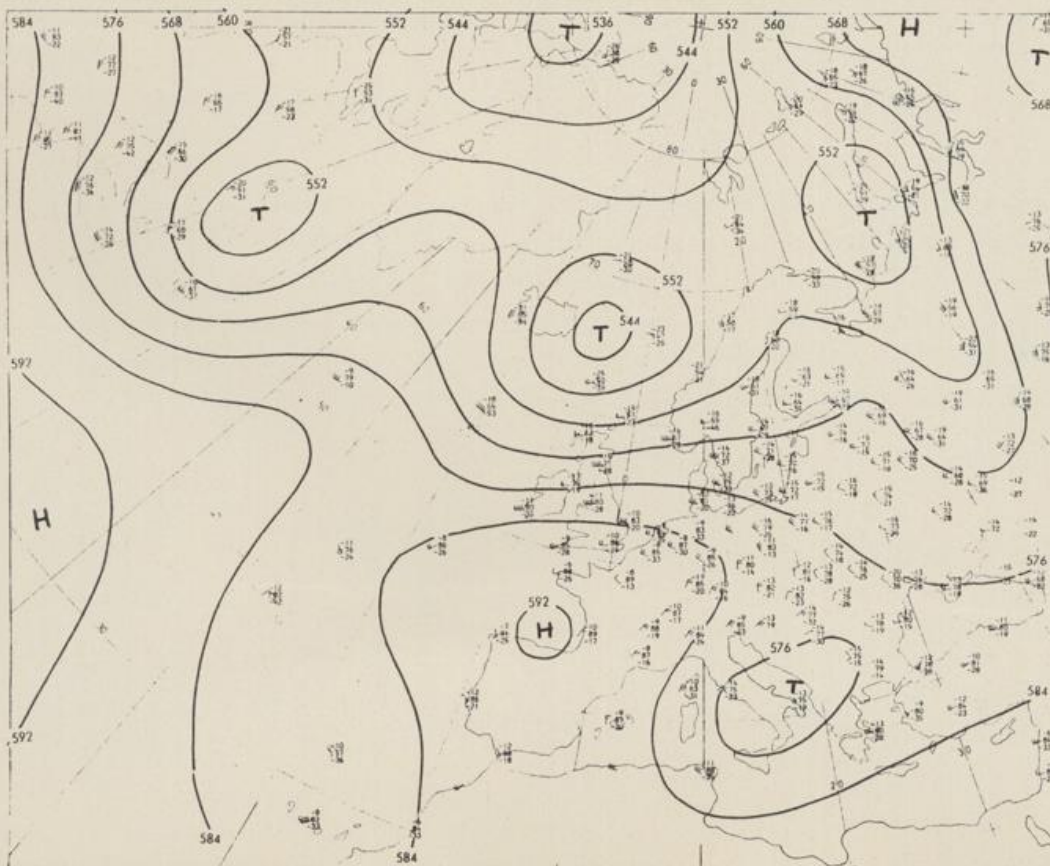
Nummer 227



Bodenwetterkarte
Vorhersage
für den

16.08. 00 Uhr

Alle Zeitangaben
in GMT
(Greenwich Mean
Time)
- Weltzeit -



Höhenwetterkarte
(Absolute Topographie 500 mb
entsprechend ca. 5500 m Höhe)
vom

15.08. 00 Uhr

Maßstab 1 : 60 Mill.

W E T T E R M E L D U N G E N V O M 15.AUGUST 1981 06 UHR

STATION	HOEHE N N	WETTER	WIND IN KM/H	T E M P E R A T U R (GRAD CELSIUS)				TIEFSTWERT		SONNEN- SCHEIN VORTAG IN STD.	NIEDER- SCHLAG 24 STG. IN MM	SCHNEE- HOEHE IN CM
				IN 2 MTR.	TAU- PUNKT	MAXIM. VORTAG	MITTEL VORTAG	DER 2 MTR.	NACHT BODEN			
BERLIN	50	BEDECKT	WSW 4	20	16	27	22.6	18	13	2.2	0.0	
SCHLESWIG	43	BEDECKT	WNW 7	17	15	24	18.9	17	17	0.9	0.0	
HELGOLAND	4	HEITER	N 9	18	16	20	18.8	17	16	0.5		
EMDEN	6	BEDECKT	N 4	18	17	26	21.1	18	18	7.8	0.0	
HAMBURG	16	BEDECKT	WNW 4	18	17	25	20.5	18	16	1.3	0.5	
BREMEN	3	BEDECKT	WSW 6	17	17	26	21.0	14	12	3.4		
LUECHOW	17	WOLKIG	W 7	18	16	27	20.4	17	16	1.8	0.0	
OSNABRUECK	95	BEDECKT	STILL	17	15	26	21.1	15	11	8.5		
HANNOVER	55	HEITER	W 6	16	15	26	20.8	15	13	5.8	0.0	
ESSEN	154	HEITER	S 7	16	14	26	20.1	16	13	8.5		
AACHEN	202	HEITER	W 4	16	14	25	20.5	15	13	9.0		
KOELN-RONN	91	NEBEL	SE 7	14	14	26	19.6	13	12	9.3		
KAHLER ASTEN	835	WOLKIG	W 7	14	9	22	16.9	13	7	8.5		
KASSEL	231	NEBEL	SW 6	14	14	26	20.4	14	13	7.0		
GIESSEN	186	HEITER	W 2	15	14	27	20.6	14	11	8.1		
BAD HERSFELD	212	NEBEL	SW 4	14	14	27	19.6	14	13	7.8		
WASSERKUPPE	921	HEITER	SW 6	16	12	22	17.4	15	9	11.0		
KL.FELDBERG/TS.	805	HEITER	NNW 4	16	14	22	17.8	16	10	9.1		
FRANKFURT/FLGH.	112	HEITER	ENE 4	16	15	28	21.4	15	12	9.1		
OFFENBACH/MAIN	152	HEITER	NE 4	17	17	27	23.1	16	X	8.1		
DARMSTADT	108	HEITER	N 4	15	14	28	21.8	15	13	11.6		
NUERNBURG	627	HEITER	STILL	18	11	24	19.7	17	10	9.7		
KORLENZ	96	NEBEL	S 4	17	17	29	21.8	16	X	9.7		
BAD MARIENBERG	547	HEITER	N 2	17	12	24	19.2	17	10	10.9		
TRIER PETRISBG.	265	NEBEL	NNE 7	15	15	28	20.7	15	14	9.8		
DEUSELBACH	480	HEITER	ENE 2	16	14	25	19.3	15	13	10.4		
NEUSTADT/WSTR.	163	HEITER	WSW 2	16	14	28	21.2	16	15	11.8		
THOLEY	396	HEITER	NNE 9	18	15	26	21.3	17	15	11.3		
SAAPBRUECKEN	322	HEITER	ENE15	18	14	26	21.4	14	14	10.8		
OEHRINGEN	276	WOLKENLOS	STILL	15	13	27	20.0	14	12	11.3		
STUTTGART	305	WOLKENLOS	SSW 4	16	13	28	21.2	16	X	12.1		
STUTTGART-ECHT.	397	WOLKENLOS	STILL	14	12	27	19.8	13	10	X		
STOETTEN	734	WOLKENLOS	ESE 6	18	11	24	19.4	17	10	12.1		
FREUDENSTADT	797	HEITER	STILL	15	13	24	17.8	13	10	12.3		
KLIPPENECK	973	WOLKENLOS	E 19	16	11	22	17.5	14	12	12.6		
ULM	522	WOLKENLOS	STILL	13	11	25	18.4	12	10	12.4		
MANNHEIM	96	HEITER	N 2	16	15	29	21.2	14	12	10.9		
KARLSRUHE	112	HEITER	STILL	16	14	29	21.7	15	13	12.6		
FREIBURG	269	WOLKENLOS	STILL	17	13	27	22.0	16	12	11.8		
FELDBERG/SCHW.	1486	WOLKENLOS	ENE33	13	8	17	14.0	13	9	12.4		
KONSTANZ	443	WOLKENLOS	NNW 2	15	13	27	20.1	14	12	13.0		
WUERZBURG	259	NEBEL	N 2	15	14	27	21.4	14	13	11.1		
BAD KISSINGEN	265	HEITER	STILL	14	13	27	19.6	14	11	10.3		
BAMBERG	239	NEBEL	STILL	13	13	27	19.4	13	13	10.8		
COBURG	337	WOLKENLOS	STILL	14	14	27	19.2	13	12	10.6		
HOF	567	WOLKENLOS	STILL	13	12	25	18.2	12	10	10.0		
NUERNBERG/FLGH.	319	WOLKENLOS	E 6	15	13	27	19.7	14	13	12.5		
WEIDEN	438	WOLKENLOS	STILL	13	12	26	19.2	12	9	11.7		
WEISSENBURG/BAY	422	WOLKENLOS	STILL	13	12	27	18.5	12	11	10.2		
REGENSBURG	366	WOLKENLOS	N 2	14	13	27	19.0	13	12	12.6		
AUERBURG	477	WOLKENLOS	S 4	12	11	25	18.2	12	11	11.5		
MUENCHEN-RIEM	530	WOLKENLOS	S 4	14	11	25	18.4	12	7	12.3		
MUEHLDORF	401	WOLKENLOS	STILL	13	11	26	19.0	11	10	12.2		
PASSAU	409	WOLKENLOS	STILL	13	13	26	18.7	13	12	11.6		
GR.FALKENSTEIN	1307	WOLKENLOS	NNE 4	13	6	18	14.4	13	9	6.6		
KEMPTEN	705	WOLKENLOS	ESE 6	12	10	24	18.9	10	8	12.7		
OBERSTDORF	810	WOLKENLOS	STILL	10	8	24	15.2	9	7	11.9		
GARMISCH-PARTK.	719	WOLKENLOS	STILL	10	9	24	15.7	9	7	11.9		
ZUGSPITZE	2960	WOLKENLOS	N 9	6	-4	9	5.2	4	X	12.8	110	
HOHENPEISSENBG.	977	WOLKENLOS	E 11	17	9	21	17.8	15	9	13.1		
WENDELSTEIN	1832	WOLKENLOS	ESE 2	10	3	15	10.8	9	6	11.4		

A U S K U E N F T E U N D B E R A T U N G E N E R T E I L E N :

LAND HESSEN
WETTERAMT FRANKFURT
FRANKFURTER STR. 135
6050 OFFENBACH/MAIN
TEL. (0611)8092 634/549

LAND BADEN-WUERTTEMBERG (OST)
WETTERAMT STUTTGART
ALEXANDERSTR. 112
7000 STUTTGART 1
TEL. (0711) 247351

LAND BAYERN (NORD)
WETTERAMT NUERNBERG
FLUGHAFENSTR. 100
8500 NUERNBERG
TEL. (0911) 525001

LAND RHEINLAND-PFALZ/SAARLAND
WETTERAMT TRIER
PETRISBERG
5500 TRIER
TEL. (0651) 45045

LAND BADEN-WUERTTEMBERG (WEST)
WETTERAMT FREIBURG
STEFAN-MEIER-STR. 4
7800 FREIBURG 1
TEL. (0701) 273057

LAND BAYERN (SUED)
WETTERAMT MUENCHEN
HAVARIAHING 10/III
8000 MUENCHEN 2
TEL. (089) 530084-88

F E R N S P R E C H A N S A G E D I E N S T :

WAEHLE IM ORTSNETZ
REISEWETTER/WINTERSPORT- ... RUF-NR. 11600 ODER 011600
ALLGEMEINER WETTERBERICHT... RUF-NR. 1164 ODER 01164
STRASSENZUSTANDSBERICHT RUF-NR. 1169 ODER 01169

ABWEICHENDE RUFNUMMERN BITTE DEM AMTLICHEN FERNSPRECHBUCH ENTNEHMEN.

STATION	BAROM. HOEHE	LUFTDR. IN MBAR BEZOGEN AUF N N	ERDBODEN-ZUSTAND	ERDBODEN-TEMPERATUREN IN GRAD CEL. 06 UHR VORTAGS				EXTREMWERTE DER LUFTTEMPERATUR IN GRAD CELSIUS IN DER DEKADE VOM: 11. 8. - 20. 8.				
				10 CM TIEFE	20 CM TIEFE	50 CM TIEFE	100CM TIEFE	BEOACHT.-ZEITRAUM	ABSOL. MAXIM.	DATUM	ABSOL. MINIM.	DATUM
SCHLESWIG	48	1018.1	TROCKEN	17.8	18.5	18.0	15.7	1947-1975	32.0	11.08.1975	5.2	20.08.1949
HAMBURG	16	1018.4		18.6	19.0	18.6	16.2	1931-1975	34.3	20.08.1932	2.4	20.08.1949
BREMEN	5	1018.4	FEUCHT	19.2	20.0	19.5	17.3	1890-1975	34.7	11.08.1975	5.7	17.08.1966
BERLIN	49	1018.0	TROCKEN	18.5	19.7	19.0	17.8	1909-1975	36.0	20.08.1943	6.2	20.08.1949
HANNOVER	54	1020.1	TROCKEN	19.2	20.0	20.3	X	1936-1975	36.5	20.08.1944	4.7	18.08.1949
MUENSTER	66	1019.6	TROCKEN	18.9	19.5	19.8	18.3	1891-1975	36.7	20.08.1932	5.2	11.08.1892
KASSEL	233	1019.7	TROCKEN	16.8	17.5	19.1	17.5	1951-1975	34.0	16.08.1974	5.1	14.08.1960
AACHEN	205	1019.7	FEUCHT	18.4	19.0	19.3	17.7	1893-1975	36.4	18.08.1892	6.0	18.08.1896
HOF	568	1019.9	TROCKEN	15.2	16.5	16.8	15.3	1947-1975	32.2	14.08.1952	3.7	20.08.1962
BAD KISSINGEN	266	1019.9	FEUCHT	16.7	18.2	19.7	18.8	1946-1975	34.5	13.08.1966	3.6	14.08.1960
KL.FELDBERG/TS.	802	-	FEUCHT	14.1	15.2	15.9	14.0	1947-1975	29.1	19.08.1947	4.1	19.08.1949
TRIER	273	1020.0	TROCKEN	18.1	18.9	19.0	17.5	1948-1975	34.9	12.08.1952	6.2	19.08.1949
NUERNBERG	312	1019.5	TROCKEN	16.5	18.0	19.4	18.4	1936-1975	35.1	14.08.1952	4.3	14.08.1960
KARLSRUHE	145	1019.5	TROCKEN	18.2	19.5	21.1	20.2	1900-1975	37.0	19.08.1943	6.3	15.08.1951
STUTTGART	297	1019.6	TROCKEN	17.8	19.0	19.6	18.4	1900-1975	34.6	19.08.1943	5.5	20.08.1968
PASSAU	408	1020.3	FEUCHT	16.5	18.3	19.0	17.0	1948-1975	34.2	15.08.1952	5.4	20.08.1962
MUENCHEN-RIEM	529	1020.2	TROCKEN	14.8	16.6	18.5	16.4	1940-1975	35.2	14.08.1952	5.7	14.08.1960
FREIBURG	300	1018.8	FEUCHT	17.7	18.6	19.1	18.1	1949-1975	36.2	16.08.1974	7.1	13.08.1949
HOHENPEISSENBG.	986	-	TROCKEN	15.1	16.0	15.8	14.5	1879-1975	32.8	14.08.1952	0.2	16.08.1903

AUSLAND

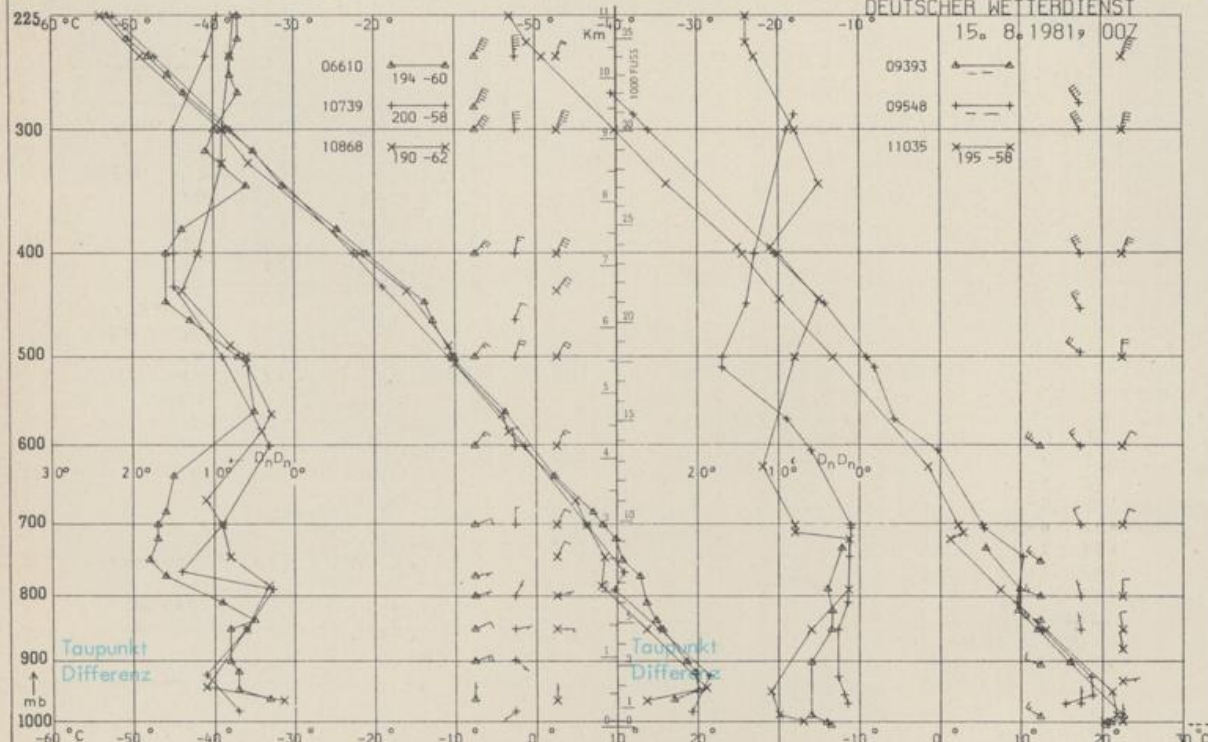
STATION	WETTER	WIND IN KM/H	TEMPER. 6 UHR VOR TAG		STATION	WETTER	WIND IN KM/H	TEMPER. 6 UHR VOR TAG		STATION	WETTER	WIND IN KM/H	TEMPER. 6 UHR VOR TAG	
			MAX	VOR				MAX	VOR				MAX	VOR
REYKJAVIK	HEITER	NNW15	9	12	BARCELONA	WOLKENLOS	NNW 7	19	29	PRAG	HEITER	NNW11	17	26
OSLO	HEITER	NW 15	14	21	MADRID	WOLKENLOS	NE 11	18	34	WARSCHAU	BEDECKT	WNW 4	18	25
STOCKHOLM	BEDECKT	WSW 9	16	20	MALLORCA	WOLKENLOS	STILL	16	31	MOSKAU	WOLKIG	STILL	15	19
HELSINKI	BEDECKT	SW 11	17	20	LISSABON	WOLKENLOS	STILL	20	33	BELGRAD	BEDECKT	NE 7	18	26
KOPENHAGEN	BEDECKT	W 11	18	22	LAS PALMAS	WOLKENLOS	STILL	19	25	BUKAREST	HEITER	STILL	19	28
AMSTERDAM	BEDECKT	SSE 4	18	25	ZUERICH	WOLKENLOS	NW 2	13	25	ATHEN	HEITER	ENE19	26	31
LONDON	WOLKIG	NNW 6	19	26	INNSBRUCK	WOLKENLOS	STILL	13	26	ROZEN	HEITER	STILL	16	29
PARIS	WOLKENLOS	N 6	17	28	WIEN	HEITER	STILL	18	28	ROM	HEITER	NE 15	22	30

ASTRONOMISCHE DATEN FUER DEN 16.AUGUST 1981

STATION	SONNE		MOND		STATION	SONNE		MOND	
	AUFGANG UHR	UNTERGANG UHR	AUFGANG UHR	UNTERGANG UHR		AUFGANG UHR	UNTERGANG UHR	AUFGANG UHR	UNTERGANG UHR
FRANKFURT	04.16	18.43	19.25	04.49	NUERNBERG	04.08	18.32	19.15	04.41
FREIBURG	04.25	18.41	19.25	04.58	STUTTGART	04.17	18.38	19.21	04.50
MUENCHEN	04.09	18.26	19.10	04.43	TRIER	04.25	18.50	19.33	04.57

MONDPHASE 1 TAG NACH VOLLMOND

MESSUNGEN IN DER FREIEN ATMOSPHAERE AM 15.AUGUST 1981 00 UHR



KENN- STATION Z I F F E R

06610 PAYERNE
 10739 STUTTGART
 10868 MUENCHEN - UB.SCHLEISSHEIM
 09393 LINDENBERG
 09548 MEININGEN
 11035 WIEN

BEMERKUNGEN :