

# Wetterkarte

des Deutschen Wetterdienstes

1 8. AUG. 1981

D 7311 A X

Amtsblatt der Wetterämter Frankfurt am Main, Freiburg i. Br., München, Nürnberg, Stuttgart u. Trier

Erscheint täglich  
Nur Postbezug  
Preis monatl. DM 10,-  
zuzüglich Porto

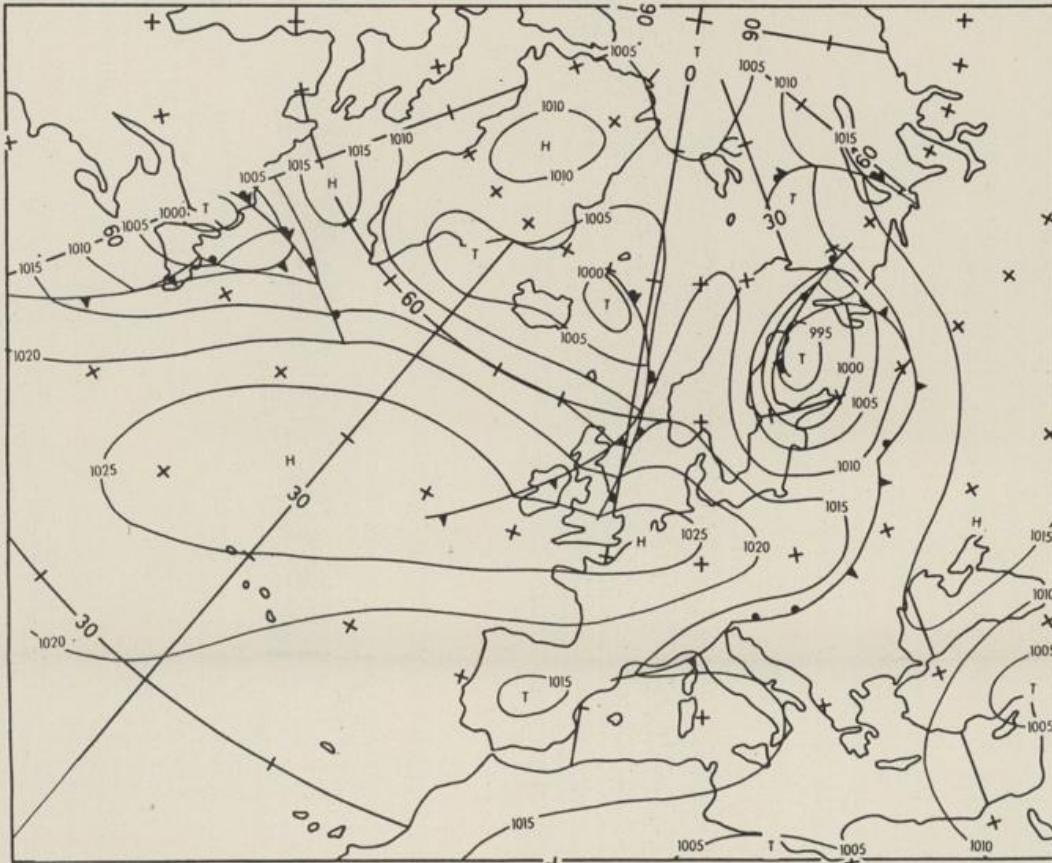
Druck und Verlag : Deutscher Wetterdienst - Wetteramt Frankfurt  
Frankfurter Str. 135, 6050 Offenbach a.M., Tel. (0611) 8 06 22 81

Bei unregelmäßiger Lieferung sind  
Beschwerden schriftlich an das Wetteramt Frankfurt zu richten

Jahrgang 1981

Montag, den 17. August 1981


Nummer 229



Bodenwetterkarte  
Vorhersage  
für den

18.08. 00 Uhr

Alle Zeitangaben  
in GMT  
(Greenwich Mean  
Time)  
- Weltzeit -



Höhenwetterkarte  
(Absolute Topographie 500 mb  
entsprechend ca. 5500 m Höhe)  
vom

17.08. 00 Uhr

Maßstab 1:60 Mill.



W E T T E R M E L D U N G E N V O M 17.AUGUST 1981 06 UHR

STATION	HOEHE N N	WETTER	WIND IN KM/H	T E M P E R A T U R (GRAD CELSIUS)					SONNEN- SCHEIN		NIEDER- SCHLAG 24 STG. IN MM	SCHNEE- HOEHE IN CM
				IN 2 MTR.	TAU- PUNKT	MAXIM. VORTAG	MITTEL VORTAG	TIEFSTWERT DER NACHT 2 MTR.	BODEN	VORTAG IN STD.		
BERLIN	50	HEITER	WSW22	12	9	23	18.2	11	10	4.6	0.0	
SCHLESWIG	43	WOLKIG	NW 17	11	9	19	13.8	11	10	10.5	0.5	
HELGOLAND	4	WOLKIG	NW 26	14	10	17	14.8	11	10	11.0	3	
EMDEN	6	BEDECKT	NW 11	12	11	19	16.0	12	11	10.9	2	
HAMBURG	16	BEDECKT	WSW13	12	10	20	14.9	11	10	8.9	1	
BREMEN	3	HEITER	W 20	12	10	20	14.3	10	8	9.6	2	
LUECHOW	17	SCHAUER	W 19	12	9	22	14.8	11	9	7.6	0.0	
OSNABRUECK	95	BEDECKT	W 11	11	8	21	15.0	10	8	8.9	0.0	
HANNOVER	55	BEDECKT	WSW15	12	9	21	13.7	10	10	8.3	2	
ESSEN	154	HEITER	W 9	10	9	18	14.7	10	8	5.7	1	
AACHEN	202	WOLKIG	W 7	11	9	19	14.5	10	8	4.3	1	
KOELN-BONN	91	WOLKIG	STILL	10	9	21	15.6	7	6	6.2	1	
KAHLER ASTEN	835	WOLKIG	NW 28	7	6	16	9.6	6	6	4.6	3	
KASSEL	231	HEITER	WNW 9	11	8	20	16.0	10	8	4.9	1	
GIESSEN	186	WOLKIG	SW 6	10	8	26	17.5	9	5	7.0		
BAD HERSFELD	212	WOLKIG	WSW 4	8	7	22	16.0	7	6	3.4	0.2	
WASSERKUPPE	921	HEITER	NNW30	6	5	17	12.7	5	5	3.7	0.5	
KL.FELDBERG/TS.	805	IN WOLKEN	NNW11	6	6	20	13.4	5	4	8.4		
FRANKFURT/FLGH.	112	HEITER	WNW11	12	9	25	19.4	8	6	6.9		
OFFENBACH/MAIN	152	HEITER	W 7	13	9	25	19.4	12	X	5.6		
DARMSTADT	108	HEITER	W X	11	9	25	19.0	9	5	8.0		
NUERBURG	627	BEDECKT	W 7	8	7	19	12.1	8	7	5.8	0.0	
KOBLENZ	96	BEDECKT	NNW 4	12	10	24	18.2	12	X	5.8	0.0	
BAD MARIENBERG	547	IN WOLKEN	W 7	8	8	20	13.4	7	5	6.1		
TRIER PETRISBG.	265	HEITER	NE 4	9	8	24	17.2	8	7	6.9		
DEUSELBACH	480	HEITER	NNE 2	8	7	23	15.4	7	5	4.8		
NEUSTADT/WSTR.	163	WOLKENLOS	N 9	12	8	26	19.3		10	8.2	0.3	
THOLEY	396	WOLKENLOS	N 11	9	8	24	17.4	8	6	10.6		
SAARBRUECKEN	322	WOLKENLOS	SSW 6	9	7	26	18.3	7	4	10.2		
OEHRINGEN	276	WOLKENLOS	STILL	10	8	28	19.5	10	7	6.3		
STUTTGART	305	HEITER	NNW 9	12	8	27	20.8	12	X	8.6	0.0	
STUTTGART-ECHT.	397	HEITER	NNW 9	12	8	28	19.4	11	10	X	0.0	
STOETTEN	734	HEITER	N 6	10	7	24	18.5	9	6	8.3	0.1	
FREUDENSTADT	797	BEDECKT	N 4	8	7	23	17.0	7	5	9.2	2	
KLIPPENECK	973	BEDECKT	NE 6	9	8	25	18.2	9	8	9.0	0.4	
ULM	522	WOLKIG	NNE11	13	7	27	20.0	13	12	7.7	0.2	
MANNHEIM	96	HEITER	N 6	12	9	26	19.7	9	5	7.9		
KARLSRUHE	112	HEITER	SE 4	11	8	29	20.2	11	8	5.5	0.2	
FREIBURG	269	WOLKIG	NNW 7	12	11	28	20.8	12	10	7.3	8	
FELDBERG/SCHW.	1486	IN WOLKEN	N 11	7	6	18	13.4	6	2	6.2	3	
KONSTANZ	443	BEDECKT	N 9	15	11	30	22.0	14	14	11.7	6	
WUERZBURG	259	HEITER	WNW 4	11	8	26	18.8	11	9	6.2		
BAD KISSINGEN	265	HEITER	S 2	9	8	25	17.4	8	6	7.5		
BAMBERG	239	WOLKENLOS	W 9	11	9	25	18.7	9	8	7.0		
COBURG	337	WOLKENLOS	NW 2	8	8	24	16.9	8	7	9.1		
HOF	567	HEITER	WNW15	9	7	23	16.0	8	5	3.5	0.0	
NUERNBERG/FLGH.	319	WOLKENLOS	W 7	11	9	27	19.6	10	8	8.3		
WEIDEN	438	WOLKENLOS	STILL	9	8	26	18.3	8	4	7.9		
WEISSENBURG/BAY	422	WOLKENLOS	SSW 4	11	8	27	19.8	10	8	9.0	2	
REGENSBURG	366	WOLKENLOS	NNE 9	11	10	28	20.6	10	9	8.3	0.3	
AUGSBURG	477	HEITER	N 6	12	9	27	18.5	11	8	9.7	28	
MUEENCHEN-RIEM	530	WOLKIG	NW 9	12	10	28	20.0	12	10	10.8	7	
MUEHLDORF	401	HEITER	W 6	13	10	29	20.0	13	12	11.2	4	
PASSAU	409	HEITER	W 7	12	11	28	21.0	12	12	10.5	3	
GR.FALKENSTEIN	1307	IN WOLKEN	N 15	5	4	21	15.0	5	4	9.3	2	
KEMPTEN	705	BEDECKT	E 2	12	10	26	19.8	12	10	11.9	9	
OBERSTDORF	810	SPRUEHREGEN	STILL	11	10	27	18.4	11	11	10.8	15	
GARMISCH-PARTK.	719	SPRUEHREGEN	ESE 6	11	11	27	18.9	11	11	10.0	24	
ZUGSPITZE	2960	IN WOLKEN	NNW28	1	1	10	5.9	1	X	9.2	17	
HOHENPEISSENBG.	977	BEDECKT	S 2	9	8	25	18.6	8	9	12.6	12	90
WENDELSTEIN	1832	IN WOLKEN	W 7	5	4	18	13.3	3	3	11.7	25	

A U S K U E N F T E U N D B E R A T U N G E N E R T E I L E N :

LAND HESSEN WETTERAMT FRANKFURT FRANKFURTER STR. 135 6050 OFFENBACH/MAIN TEL. (0611)8092 634/549	LAND BADEN-WUERTEMBERG (OST) WETTERAMT STUTTGART ALEXANDERSTR. 112 7000 STUTTGART 1 TEL. (0711) 247351	LAND BAYERN (NORD) WETTERAMT NUERNBERG FLUGHAFENSTR. 100 8500 NUERNBERG TEL. (0911) 525001
LAND RHEINLAND-PFALZ/SAARLAND WETTERAMT TRIER PETRISBERG 5500 TRIER TEL. (0651) 45045	LAND BADEN-WUERTEMBERG (WEST) WETTERAMT FREIBURG STEFAN-MEIER-STR. 4 7800 FREIBURG 1 TEL. (0761) 273057	LAND BAYERN (SUED) WETTERAMT MUENCHEN BAVARIARING 10/III 8000 MUENCHEN 2 TEL. (089) 530084-88

F E R N S P R E C H A N S A G E D I E N S T :

WAEHLE IM ORTSNETZ  
REISEWETTER/WINTERSPORT- ... RUF-NR. 11600 ODER 011600  
ALLGEMEINER WETTERBERICHT... RUF-NR. 1164 ODER 01164  
STRASSENZUSTANDSBERICHT .... RUF-NR. 1169 ODER 01169

ABWEICHENDE RUFNUMMERN BITTE DEM AMTLICHEN FERNSPRECHBUCH ENTNEHMEN.

STATION	BAROM. HOEHE	LUFTDR. IN MBAR BEZOGEN AUF N N	ERDBODEN-ZUSTAND	ERDBODEN-TEMPERATUREN IN GRAD CEL. 06 UHR VORTAGS				EXTREMWERTE DER LUFTTEMPERATUR IN GRAD CELSIUS IN DER DEKADE VOM: 11. 8. - 20. 8.				
				10 CM TIEFE	20 CM TIEFE	50 CM TIEFE	100CM TIEFE	BEOBSACHT.-ZEITRAUM	ABSOL. MAXIM.	DATUM	ABSOL. MINIM.	DATUM
SCHLESWIG	48	1015.1	FEUCHT	17.3	18.5	18.4	16.0	1947-1975	32.0	11.08.1975	5.2	20.08.1949
HAMBURG	16	1017.1	FEUCHT	17.8	18.7	18.7	16.4	1931-1975	34.3	20.08.1932	2.4	20.08.1949
BREMEN	5	1018.9	FEUCHT	19.0	20.3	20.1	17.5	1890-1975	34.7	11.08.1975	5.7	17.08.1966
BERLIN	49	1017.0	TROCKEN	20.0	21.0	19.7	18.1	1909-1975	36.0	20.08.1943	6.2	20.08.1949
HANNOVER	54	1019.6	TROCKEN	18.5	20.0	20.4	X	1936-1975	36.5	20.08.1944	4.7	18.08.1949
MUENSTER	66	1022.5	FEUCHT	19.2	20.4	20.7	18.6	1891-1975	36.7	20.08.1932	5.2	11.08.1892
KASSEL	233	1021.1	FEUCHT	19.4	20.6	20.2	17.7	1951-1975	34.0	16.08.1974	5.1	14.08.1960
AACHEN	205	1024.3	FEUCHT	19.0	19.8	20.0	18.0	1893-1975	36.4	18.08.1892	6.0	18.08.1896
HOF	568	1020.6	TROCKEN	17.4	18.2	17.4	15.4	1947-1975	32.2	14.08.1952	3.7	20.08.1962
BAD KISSINGEN	266	1022.0	TROCKEN	19.2	20.8	21.3	19.1	1946-1975	34.5	13.08.1966	3.6	14.08.1960
KL.FELDBERG/TS.	802	-	FEUCHT	16.0	16.4	16.8	14.4	1947-1975	29.1	19.08.1947	4.1	19.08.1949
TRIER	273	1024.4	TROCKEN	20.1	21.0	20.6	18.0	1948-1975	34.9	12.08.1952	6.2	19.08.1949
NUERNBERG	312	1021.7	TROCKEN	19.1	19.9	20.4	18.6	1936-1975	35.1	14.08.1952	4.3	14.08.1960
KARLSRUHE	145	1023.4	TROCKEN	21.9	22.7	22.9	20.6	1900-1975	37.0	19.08.1943	6.3	15.08.1951
STUTTGART	297	1022.6	TROCKEN	X	X	X	X	1900-1975	34.6	19.08.1943	5.5	20.08.1968
PASSAU	408	1018.9	FEUCHT	18.4	20.1	19.4	17.0	1948-1975	34.2	15.08.1952	5.4	20.08.1962
MUENCHEN-RIEM	529	1020.7	FEUCHT	16.8	18.2	18.7	16.6	1940-1975	35.2	14.08.1952	5.7	14.08.1960
FREIBURG	300	1022.1	FEUCHT	19.4	20.2	19.5	18.2	1949-1975	36.2	16.08.1974	7.1	13.08.1949
HOHENPEISSENBG.	986	-	FEUCHT	17.0	17.6	16.4	14.5	1879-1975	32.8	14.08.1952	0.2	16.08.1903

A U S L A N D

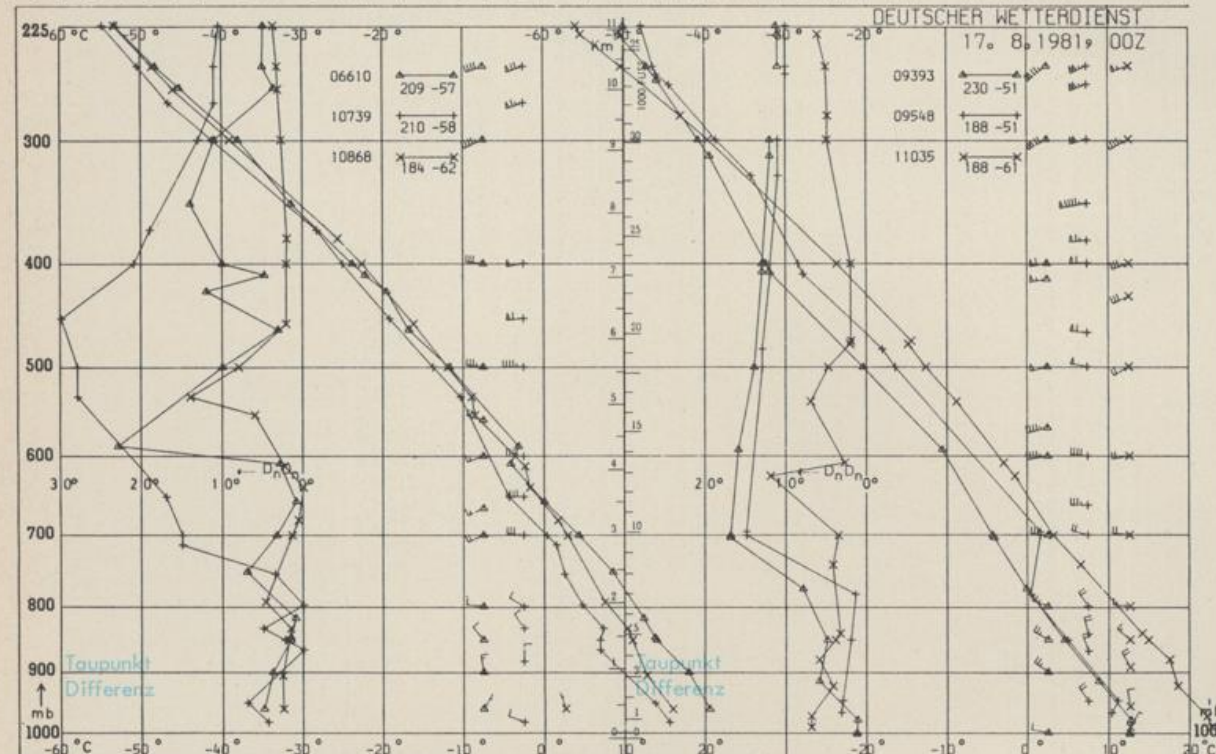
STATION	WETTER	WIND			TEMPER.			STATION	WETTER	WIND			TEMPER.				
		IN KM/H	6 UHR	MAX VOR TAG	IN KM/H	6 UHR	MAX VOR TAG			IN KM/H	6 UHR	MAX VOR TAG					
REYKJAVIK	SPRUEHREGEN	SW	15	10	12	BARCELONA	HEITER	STILL	19	29	PRAG	HEITER	NW	7	11	29	
OSLO	WOLKIG	NNW	13	14	18	MADRID	WOLKENLOS	STILL	18	34	WARSCHAU	BEDECKT	NNW	19	13	27	
STOCKHOLM	REGEN	WNW	31	12		MALLORCA	X	X	X	31	MOSKAU	WOLKENLOS	S	7	18	24	
HELSINKI	BEDECKT	S	19	15	20	LISSABON	HEITER	WNW	7	16	27	BELGRAD	X	X	X	29	
KOPENHAGEN	BEDECKT	N	19	13	20	LAS PALMAS	WOLKIG	NNE	28	22	26	BUKAREST	WOLKENLOS	STILL	19	31	
AMSTERDAM	HEITER	NW	22	14	19	ZUERICH	BEDECKT	N	7	14	27	ATHEN	HEITER	STILL	25	31	
LONDON	HEITER	NW	4	9	21	INNSBRUCK	SCHAUER	STILL	17	30	BOZEN	BEDECKT	STILL	18	31		
PARIS	WOLKENLOS	N	17	11	24	WIEN	REGEN	NW	22	15	32	ROM	WOLKENLOS	E	7	19	30

A S T R O N O M I S C H E D A T E N F U E R D E N 18.AUGUST 1981

STATION	SONNE		MOND		STATION	SONNE		MOND	
	AUFGANG UHR	UNTERGANG UHR	AUFGANG UHR	UNTERGANG UHR		AUFGANG UHR	UNTERGANG UHR	AUFGANG UHR	UNTERGANG UHR
FRANKFURT	04.19	18.39	20.17	07.19	NUERNBERG	04.11	18.28	20.08	07.11
FREIBURG	04.28	18.38	20.20	07.25	STUTTGART	04.20	18.34	20.15	07.19
MUENCHEN	04.12	18.22	20.05	07.10	TRIER	04.28	18.46	20.22	07.24

M O N D P H A S E 3 T A G E N A C H V O L L M O N D

M E S S U N G E N I N D E R F R E I E N A T M O S P H A E R E A M 17.AUGUST 1981 00 UHR



DEUTSCHER WETTERDIENST  
17. 8. 1981 00Z

KENN- STATION ZIFFER

06610 PAYERNE  
10739 STUTTGART  
10868 MUENCHEN - OB.SCHLEISSHEIM  
09393 LINDENBERG  
09548 MEININGEN  
11035 WIEN

BEMERKUNGEN :