

Wetterkarte

des Deutschen Wetterdienstes

D 7311 AX

Amtsblatt der Wetterämter Frankfurt am Main, Freiburg i. Br., München, Nürnberg, Stuttgart u. Trier

Erscheint täglich
Nur Postbezug
Preis monatl. DM 10,-
zuzüglich Porto

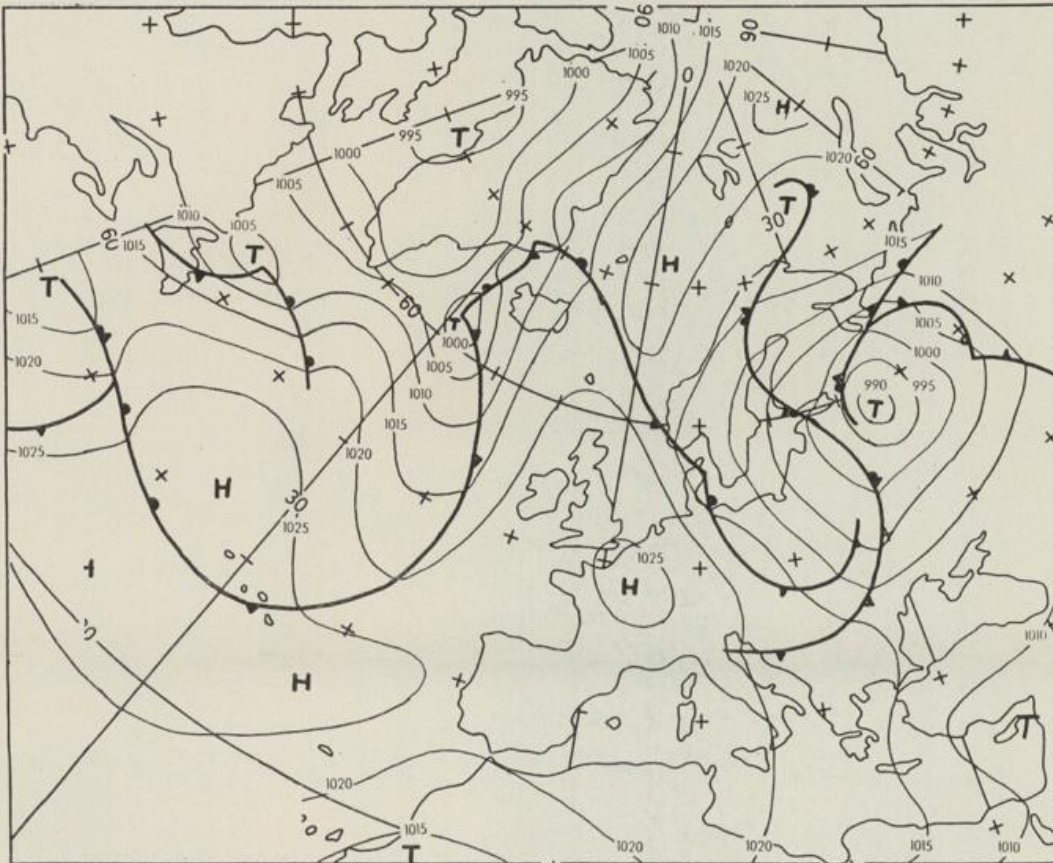
Druck und Verlag: Deutscher Wetterdienst - Wetteramt Frankfurt
Frankfurter Str. 135, 6050 Offenbach a.M., Tel. 06111 8 06 22 81

Bei unregelmäßiger Lieferung sind
Beschwerden schriftlich an das Wetteramt Frankfurt zu richten

Jahrgang 1981

Donnerstag, den 27. August 1981

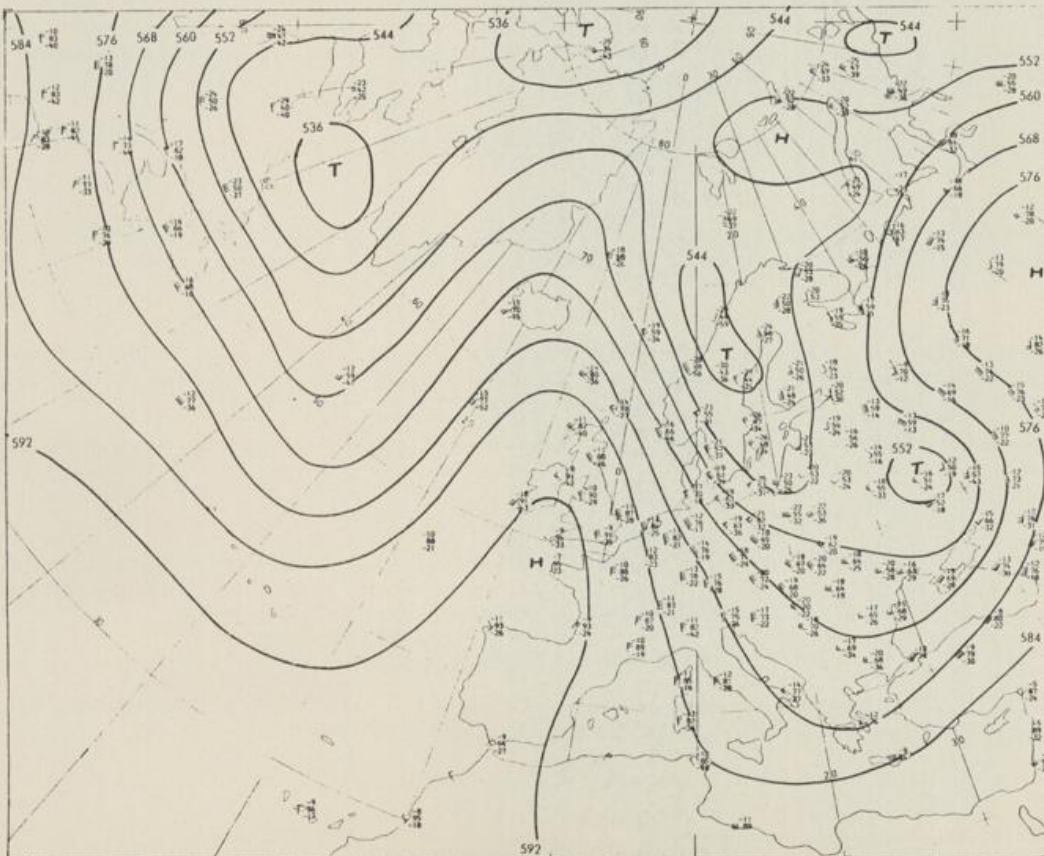
Nummer 239



Bodenwetterkarte
Vorhersage
für den

28.08. 00 Uhr

Alle Zeitangaben
in GMT
(Greenwich Mean
Time)
- Weltzeit -



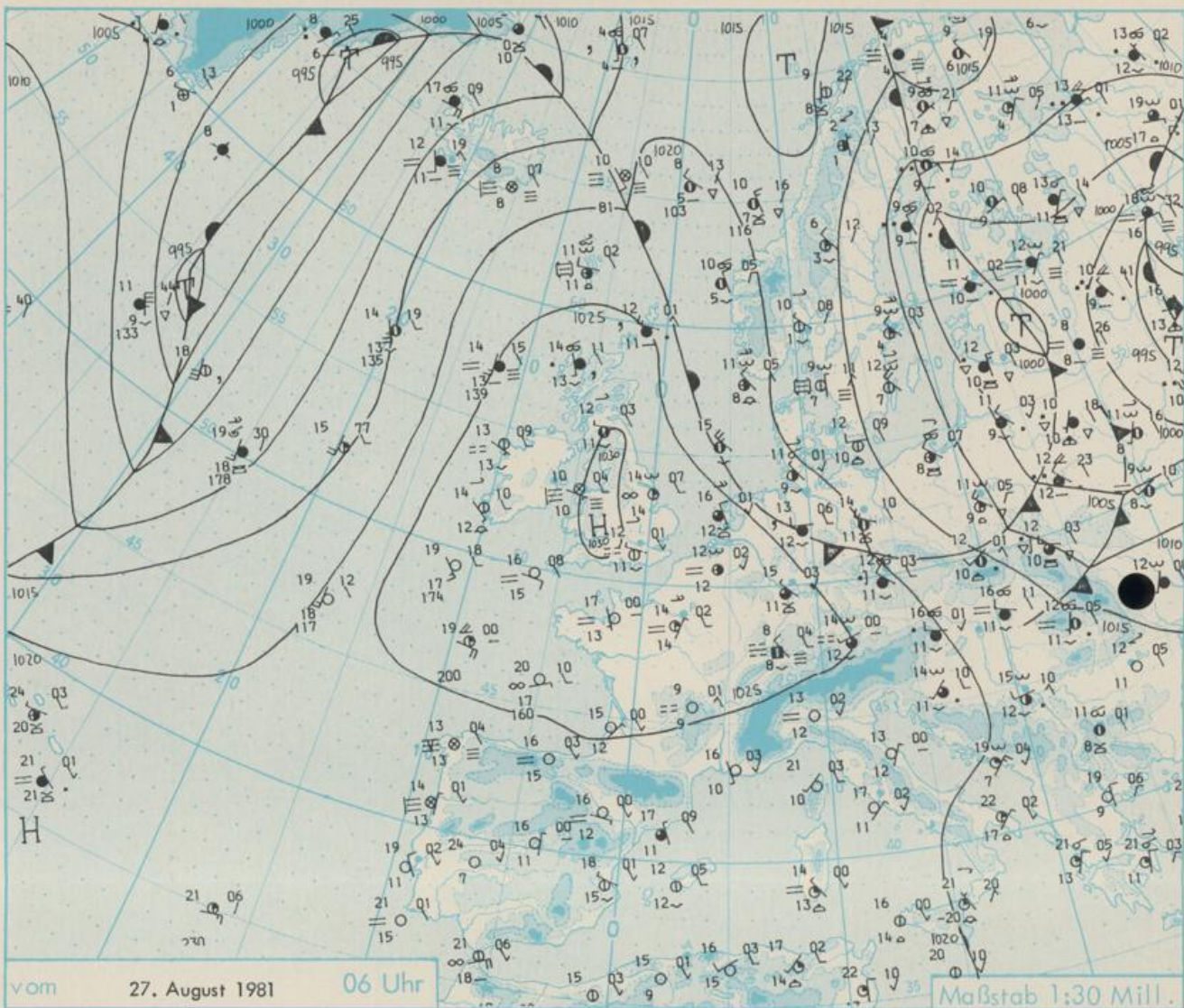
Höhenwetterkarte
(Absolute Topographie 500 mb
entsprechend ca. 5500 m Höhe)
vom

27.08. 00 Uhr

Maßstab 1:60 Mill.

Wetterkarte des Deutschen Wetterdienstes

- Erläuterungen**
 Schema einer Stationseinstromung mit Beispielen
1. Gesamtbewölkung in Achteln $\frac{4}{8}$
 2. Windrichtung in 360 Grad-Einstellung (Wind aus Ost (E) gleich 90° mit 15 Knoten)
 3. Windgeschwindigkeit in Knoten (1 Kn = 1,852 km/h)
 halbe Feder = 5 Knoten
 ganze Feder = 10 Knoten usw.
 West, 5 Knoten
 4. Gegenwärtiges Wetter
 ☉ Niesel- ☉ Regen ☉ Schnee
 ☉ Schauer ☉ Gewitter
 ☉ Nebel ☉ Dunst
 ☉ Hagel ☉ Schneetreiben
 je nach Intensität mehrere Symbole bei
 5. Wetterverlauf von 01-07 h
 + = 12 zehntel Millibar, erst gestiegen, dann gleichgeblieben
 6. Lufttemperatur in ganzen Grad Celsius in 2 m Höhe über Grund, Minus 2°C = -2°C
 7. Taupunkttemperatur wie 6.
 8. Wassertemperatur in zehntel Grad Celsius
 9. Tiefe Wolken unterhalb 2500 m
 ☉ Cumulus --- Stratocumulus
 10. Mittelhöhe Wolken zwischen 2500 und ca 6000 m
 ☉ Altostratus ☉ Altopaculus ☉ Altostratus
 11. Hohe Wolken oberhalb 6000 m
 ☉ Cirrus ☉ Cirrostratus
 12. Betrag und Art der 3-stündigen Luftdruckänderung
 ☉ = 12 zehntel Millibar, erst gestiegen, dann gleichgeblieben
- Fronten mit Erwärmung, Abkühlung a) am Boden
 ☉ Warmfront ☉ Kaltfront
 ☉ Okklusion
 b) in der Höhe
 ☉ Konvergenzlinie
 ☉ Linien gleichen Luftdruckes = Isobaren



Wetterlage und Entwicklung

Das kräftige westeuropäische Hoch verlagert seinen Schwerpunkt unter Abschwächung nach Frankreich. Es beeinflusst nur vorübergehend das Wetter im Südwesten Deutschlands. Das übrige Mitteleuropa liegt an der Westseite eines Randtiefs über Finnland im Bereich der aus nördlichen Richtungen einfließenden kühlen Meerestluft.

Vorhersagen gültig vom Freitag, den 28.08.1981 früh, bis Samstag, den 29.08.1981 früh, für :

Hessen, Rheinland-Pfalz und Saarland

Westlich des Rheins zeitweise heiter, sonst wolkig bis bedeckt, aber nur vereinzelt Regen. Tageshöchsttemperaturen um 20 Grad Celsius, im Südwesten bis 24 Grad C. Tiefsttemperaturen Freitag früh um 12 Grad Celsius. Schwacher, tagsüber auflebender Wind um West.

Baden-Württemberg

In Baden in der Frühe örtlich Nebelfelder. Nach deren Auflösung teils heiter, teils wolkig und niederschlagsfrei. Tageshöchsttemperaturen in den Niederungen 20 bis 25, im Bergland in 800 bis 1000 m Höhe um 19 Grad Celsius. Tiefstwerte in der Nacht bei 11 Grad Celsius. Schwachwindig aus nördlichen Richtungen.

In Württemberg nach Auflösung örtlicher Frühnebfelder teils aufgelockert, teils stärker bewölkt und überwiegend niederschlagsfrei. Höchsttemperaturen je nach Bewölkung und Höhenlage 16 bis 23 Grad Celsius, nächtliche Tiefstwerte 9 bis 13 Grad C. Meist schwachwindig.

Nordbayern

Nach Auflösung von gebietsweise auftretenden Frühnebfeldern wolkig mit Aufheiterungen und weitgehend trocken. Tageshöchsttemperaturen 18 bis 22 Grad Celsius, in Hochlagen der Mittelgebirge um 15 Grad Celsius. Nachttemperaturen bei zum Teil geringer Bewölkung 10 bis 7 Grad Celsius. Schwacher, tagsüber zeitweise etwas auflebender Wind aus westlichen Richtungen.

Südbayern

Bewölkt, vorwiegend im Osten und in Alpennähe mitunter etwas Regen, im Westen zeitweilige Aufheiterungen. In Niederungen Frühnebel. Höchsttemperaturen 15 bis 20 Grad Celsius. Nachts um 11 Grad C. Meist schwacher Wind um Nordwest.

Weitere Aussichten : Noch keine durchgreifende Wetteränderung.

WETTERMELDUNGEN VOM 27. AUGUST 1981 06 UHR

| STATION | HÖHE N N | WETTER | WIND IN KM/H | TEMPERATUR (GRAD CELSIUS) | | | | | SUNNEN- SCHEIN VORTAG IN STD. | NIEDER- SCHLAG 24 STG. IN MM | SCHNEE- HÖHE IN CM |
|-----------------|-------------|-------------|--------------------|---------------------------|---------------|------------------|------------------|---|--|---------------------------------------|--------------------------|
| | | | | IN 2 MTR. | TAU- PUNKT | MAXIM. VORTAG | MITTEL VORTAG | TIEFSTWERT DER NACHT 2 MTR. BODEN | | | |
| BERLIN | 50 | BEDECKT | WNW24 | 14 | 11 | 20 | 16.2 | 13 | 11 | 3.6 | 0.0 |
| SCHLESWIG | 43 | HEITER | NW 13 | 11 | 9 | 17 | 14.6 | 11 | 10 | 0.3 | 0.0 |
| MELGÖLAND | 4 | BEDECKT | NNW28 | 15 | 12 | 17 | 15.7 | 14 | 13 | 2.6 | 0.0 |
| EMDEN | 6 | BEDECKT | NNW15 | 15 | 12 | 18 | 15.8 | 13 | 13 | 1.6 | 0.1 |
| HAMBURG | 16 | BEDECKT | NW 22 | 13 | 11 | 18 | 15.0 | 13 | 12 | 2.1 | 0.1 |
| BRFEMEN | 3 | SPRUEHREGEN | W 22 | 13 | 12 | 19 | 14.8 | 13 | 13 | 2.9 | 0.3 |
| LUECHOW | 17 | REGEN | NNW22 | 13 | 12 | 19 | 15.6 | 12 | 12 | 1.6 | 5 |
| USNAHRUECK | 95 | BEDECKT | WNW11 | 13 | 10 | 21 | 16.3 | 13 | 12 | 3.5 | 0.0 |
| HANNOVER | 55 | SPRUEHREGEN | W 22 | 13 | 12 | 20 | 15.8 | 13 | 13 | 4.2 | 2 |
| ESSEN | 154 | BEDECKT | WNW11 | 13 | 11 | 21 | 16.6 | 12 | 11 | 6.2 | 0.0 |
| AACHEN | 202 | WOLKIG | NNW 4 | 12 | 10 | 22 | 16.6 | 11 | 9 | 4.2 | 0.0 |
| KOFLN-RONN | 91 | HEITER | STILL | 12 | 11 | 22 | 16.0 | 11 | 9 | 5.9 | 0.0 |
| KAHLER ASTEN | 835 | BEDECKT | NW 35 | 7 | 6 | 14 | 10.8 | 7 | 7 | 2.7 | 5 |
| KASSEL | 231 | BEDECKT | NNW11 | 12 | 9 | 19 | 15.0 | 12 | 11 | 1.9 | 1 |
| GIESSEN | 186 | HEITER | WNW20 | 14 | 11 | 19 | 15.0 | 12 | 8 | 0.7 | 1 |
| HAD HERSFELD | 212 | BEDECKT | NNW 9 | 13 | 9 | 18 | 13.8 | 13 | 10 | 0.6 | 1 |
| WASSERKUPPE | 921 | IN WOLKEN | NNW28 | 8 | 8 | 12 | 10.4 | 8 | 7 | | 5 |
| KL.FELDRERG/TS. | 805 | IN WOLKEN | N 24 | 9 | 9 | 18 | 12.4 | 9 | 9 | 1.1 | 0.4 |
| FRANKFURT/FLGH. | 112 | WOLKIG | NW 11 | 15 | 11 | 21 | 17.5 | 12 | 9 | 0.3 | 2 |
| OFFENBACH/MAIN | 152 | WOLKIG | SSW17 | 15 | 12 | 21 | 16.7 | 14 | X | 0.3 | 2 |
| DARMSTADT | 108 | WOLKIG | NW 4 | 14 | 11 | 21 | 16.7 | 12 | 9 | 0.7 | 0.2 |
| KUERBURG | 627 | BEDECKT | NNW 7 | 10 | 9 | 19 | 13.9 | 10 | 10 | 4.5 | 0.0 |
| KONSTANZ | 96 | BEDECKT | N 9 | 15 | 11 | 23 | 18.0 | 15 | X | 3.7 | 0.0 |
| HALMARIENBERG | 547 | WOLKIG | NNW 9 | 10 | 9 | 19 | 13.6 | 10 | 8 | 3.2 | 0.1 |
| THIER PETRISBG. | 265 | HEITER | STILL | 11 | 10 | 23 | 16.2 | 10 | 9 | 6.2 | 0.2 |
| DEUSELHACH | 480 | BEDECKT | WNW 7 | 11 | 11 | 21 | 15.2 | 10 | 9 | 3.6 | 0.0 |
| NEUSTADT/WSTR. | 163 | BEDECKT | W 6 | 14 | 11 | 23 | 17.6 | 13 | 11 | 1.3 | 0.1 |
| THOLEY | 396 | WOLKIG | NW 6 | 12 | 11 | 21 | 16.0 | 12 | 9 | 3.8 | 0.2 |
| SAARBRUECKEN | 322 | WOLKIG | N 7 | 12 | 11 | 22 | 16.9 | 11 | 6 | 6.7 | 0.0 |
| OEHRINGEN | 276 | NEHEL | WNW 7 | 13 | 13 | 19 | 14.5 | 12 | 10 | | 1 |
| STUTTGART | 305 | BEDECKT | WNW 6 | 14 | 11 | 21 | 15.8 | 14 | X | 1.9 | 1 |
| STUTTGART-ECHT. | 397 | WOLKIG | W 4 | 13 | 10 | 20 | 14.6 | 12 | 11 | X | 1 |
| STOETTEN | 734 | NEBEL | WNW22 | 11 | 11 | 15 | 12.6 | 10 | 11 | 0.1 | 0.0 |
| FREUDENSTADT | 797 | WOLKIG | STILL | 11 | 10 | 17 | 13.8 | 10 | 8 | 3.6 | 0.2 |
| KLIPPENECK | 973 | IN WOLKEN | NW 4 | 11 | 11 | 18 | 13.6 | 11 | 10 | 7.5 | 0.2 |
| ULM | 522 | HEITER | NW 2 | 12 | 10 | 19 | 14.1 | 12 | 9 | 0.5 | 0.2 |
| MANNHEIM | 96 | WOLKIG | E 2 | 12 | 12 | 22 | 16.1 | 10 | 7 | 0.4 | 1 |
| KARLSRUHE | 112 | HEITER | STILL | 12 | 11 | 23 | 17.3 | 12 | 9 | 2.4 | 2 |
| FREIBURG | 269 | HEITER | S 4 | 15 | 13 | 23 | 18.2 | 15 | 8 | 8.4 | 0.0 |
| FELDRERG/SCHW. | 1486 | IN WOLKEN | NW 15 | 8 | 8 | 12 | 9.1 | 8 | 7 | 7.6 | |
| KONSTANZ | 443 | REGEN | W 4 | 15 | 12 | 22 | 16.3 | 14 | 13 | 6.4 | 0.0 |
| WUERZBURG | 259 | BEDECKT | NW 2 | 13 | 11 | 18 | 14.1 | 12 | 11 | 0.2 | 5 |
| HAD KISSINGEN | 265 | WOLKIG | S 4 | 13 | 11 | 18 | 13.7 | 13 | 10 | 0.3 | 2 |
| HAMBERG | 239 | BEDECKT | STILL | 13 | 12 | 16 | 12.5 | 12 | 12 | | 2 |
| CORBURG | 337 | BEDECKT | WNW 9 | 12 | 11 | 15 | 13.2 | 12 | 12 | | 4 |
| HOF | 567 | BEDECKT | WNW19 | 11 | 9 | 14 | 12.1 | 11 | 10 | | 0.2 |
| NUERNBERG/FLGH. | 319 | BEDECKT | W 9 | 13 | 12 | 17 | 13.3 | 12 | 10 | 0.2 | 1 |
| WEIDEN | 438 | BEDECKT | WNW13 | 13 | 11 | 15 | 12.8 | 13 | 12 | | 1 |
| WEISSENHURG/HAY | 422 | BEDECKT | WNW 7 | 13 | 11 | 18 | 14.0 | 13 | 11 | 0.4 | 0.4 |
| REGSBURG | 366 | BEDECKT | W 9 | 14 | 12 | 18 | 13.6 | 13 | 11 | 1.1 | 0.6 |
| AUGSBURG | 477 | BEDECKT | WNW 4 | 13 | 12 | 19 | 13.9 | 13 | 12 | 0.4 | 0.5 |
| MUENCHEN-RIEM | 530 | WOLKIG | WSW13 | 14 | 12 | 19 | 13.8 | 13 | 13 | 2.5 | 1 |
| MUEHLDOEF | 401 | BEDECKT | W 7 | 14 | 12 | 19 | 14.4 | 13 | 12 | 1.4 | 1 |
| PASSAU | 409 | BEDECKT | W 7 | 13 | 13 | 18 | 13.9 | 13 | 13 | 1.0 | 0.4 |
| GR.FALKENSTEIN | 1307 | IN WOLKEN | WNW22 | 8 | 8 | 10 | 8.2 | 8 | 8 | 0.6 | 2 |
| KEMPTEN | 705 | BEDECKT | SSW 2 | 13 | 11 | 18 | 12.9 | 12 | 11 | 3.1 | 0.6 |
| OBERSTDOEF | 810 | BEDECKT | S 4 | 12 | 10 | 20 | 12.2 | 11 | 11 | 5.1 | 1 |
| GARMISCH-PARTK. | 719 | BEDECKT | STILL | 11 | 11 | 19 | 12.5 | 11 | 11 | 3.6 | 2 |
| ZUGSPITZE | 2960 | IN WOLKEN | N 26 | -0 | -1 | -1 | -1.2 | -1 | X | 3.6 | 3 |
| HÖHNPEISSENHG. | 977 | REGEN | W 17 | 11 | 10 | 17 | 11.4 | 10 | 10 | 3.3 | 5 |
| WENDELSTEIN | 1832 | IN WOLKEN | NW 37 | 6 | 5 | 9 | 5.8 | 4 | 1 | 3.7 | 17 |

70

AUSKUNFT UND BERATUNGEN erteilen:

LAND HESSEN
WETTERAMT FRANKFURT
FRANKFURTER STR. 135
6050 OFFENBACH/MAIN
TEL. (0611) 8092 634/549

LAND BADEN-WÜRTTEMBERG (OST)
WETTERAMT STUTTGART
ALEXANDERSTR. 112
7000 STUTTGART 1
TEL. (0711) 247351

LAND BAYERN (NORD)
WETTERAMT NUERNBERG
FLUGHAFENSTR. 100
8500 NUERNBERG
TEL. (0911) 525001

LAND RHEINLAND-PFALZ/SAARLAND
WETTERAMT TRIER
PETRISBERG
5500 TRIER
TEL. (0651) 45045

LAND BADEN-WÜRTTEMBERG (WEST)
WETTERAMT FREIBURG
STEFAN-MEIER-STR. 4
7800 FREIBURG 1
TEL. (0761) 273057

LAND BAYERN (SÜD)
WETTERAMT MUENCHEN
BAVARIANING 10/III
8000 MUENCHEN 2
TEL. (089) 530084-88

FERNSPRECHANSAGEDIENST:

WAHLE IM ORTSNETZ
REISEWETTER/WINTERSPORT- ... RUF-NR. 11600 ODER 011600
ALLGEMEINER WETTERBERICHT... RUF-NR. 1164 ODER 01164
STRASSENZUSTANDSBERICHT RUF-NR. 1169 ODER 01169

ABWEICHENDE RUFNUMMERN BITTE DEM AMTLICHEN FERNSPRECHBUCH ENTNEHMEN.

| STATION | BAROM. HOEHE | LUFTDR. IN MBAR BEZUGEN AUF N N | ERDBODEN-ZUSTAND | ERDBODEN-TEMPERATUREN IN GRAD CEL. 06 UHR VORTAGS | | | | EXTREMWERTE DER LUFTTEMPERATUR IN GRAD CELSIUS IN DER DEKADE VOM: 21. 8. - 31. 8. | | | | |
|-----------------|--------------|---------------------------------|------------------|---|-------------|-------------|-------------|---|---------------|------------|---------------|------------|
| | | | | 10 CM TIEFE | 20 CM TIEFE | 50 CM TIEFE | 100CM TIEFE | BEOBSACHT.-ZEITRAUM | ABSOL. MAXIM. | DATUM | ABSOL. MINIM. | DATUM |
| SCHLESWIG | 48 | 1021.3 | FEUCHT | 14.4 | 15.2 | 15.6 | 14.7 | 1947-1975 | 30.5 | 27.08.1964 | 4.8 | 29.08.1948 |
| HAMBURG | 16 | 1021.3 | FEUCHT | 14.7 | 15.1 | 15.7 | 15.0 | 1931-1975 | 35.7 | 21.08.1943 | 1.8 | 22.08.1964 |
| BREMEN | 5 | 1023.2 | FEUCHT | 15.7 | 16.3 | 16.4 | 15.9 | 1890-1975 | 36.0 | 21.08.1943 | 4.3 | 21.08.1964 |
| BERLIN | 49 | 1018.8 | TROCKEN | 14.3 | 15.0 | 15.8 | 16.3 | 1909-1975 | 36.6 | 21.08.1943 | 4.7 | 21.08.1964 |
| HANNOVER | 54 | 1023.6 | FEUCHT | 15.6 | 15.9 | 16.4 | X | 1936-1975 | 38.0 | 21.08.1943 | 3.3 | 22.08.1964 |
| MUENSTER | 66 | 1026.6 | FEUCHT | 16.5 | 17.1 | 17.7 | 17.2 | 1891-1975 | 36.2 | 23.08.1944 | 3.1 | 31.08.1959 |
| KASSEL | 233 | 1025.2 | FEUCHT | 14.0 | 15.4 | 16.4 | 16.4 | 1951-1975 | 34.9 | 27.08.1964 | 5.8 | 30.08.1957 |
| AACHEN | 205 | 1028.8 | FEUCHT | 15.3 | 16.0 | 16.6 | 16.5 | 1893-1975 | 37.2 | 23.08.1944 | 5.1 | 29.08.1948 |
| HOF | 568 | 1023.0 | FEUCHT | 12.0 | 12.9 | 13.9 | 14.1 | 1947-1975 | 30.9 | 28.08.1964 | 1.4 | 31.08.1947 |
| BAD KISSINGEN | 266 | 1024.8 | FEUCHT | 13.8 | 14.3 | 17.1 | 17.0 | 1946-1975 | 34.3 | 27.08.1964 | 2.8 | 31.08.1947 |
| KL. FELDERG/Ts. | 802 | - | FEUCHT | 11.4 | 12.1 | 13.0 | 12.4 | 1947-1975 | 28.5 | 28.08.1964 | 4.0 | 24.08.1966 |
| TRIER | 273 | 1027.8 | FEUCHT | 15.3 | 16.3 | 16.8 | 16.3 | 1948-1975 | 32.5 | 28.08.1964 | 4.4 | 30.08.1957 |
| MUERNBERG | 312 | 1024.3 | FEUCHT | 12.4 | 14.5 | 16.9 | 17.0 | 1936-1975 | 34.8 | 27.08.1964 | 2.0 | 31.08.1947 |
| KARLSRUHE | 145 | 1026.8 | FEUCHT | 16.0 | 17.5 | 19.6 | 19.2 | 1900-1975 | 35.9 | 23.08.1944 | 4.0 | 31.08.1940 |
| STUTTGART | 297 | 1026.2 | FEUCHT | 14.6 | X | 17.4 | 17.3 | 1900-1975 | 33.5 | 21.08.1943 | 3.5 | 31.08.1940 |
| PASSAU | 408 | 1022.9 | FEUCHT | 13.6 | 14.8 | 16.7 | 16.5 | 1948-1975 | 32.3 | 24.08.1950 | 4.8 | 30.08.1959 |
| MUENCHEN-RIEM | 529 | 1024.5 | FEUCHT | 11.9 | 13.5 | 16.4 | 16.2 | 1940-1975 | 34.2 | 21.08.1943 | 3.8 | 31.08.1948 |
| FREIBURG | 300 | 1026.1 | FEUCHT | 14.8 | 16.3 | 17.6 | 17.4 | 1949-1975 | 35.6 | 23.08.1950 | 4.5 | 27.08.1966 |
| HOHENPEISENBG. | 986 | - | FEUCHT | 10.8 | 11.8 | 13.8 | 14.0 | 1879-1975 | 30.5 | 29.08.1945 | 1.6 | 27.08.1969 |

AUSLAND

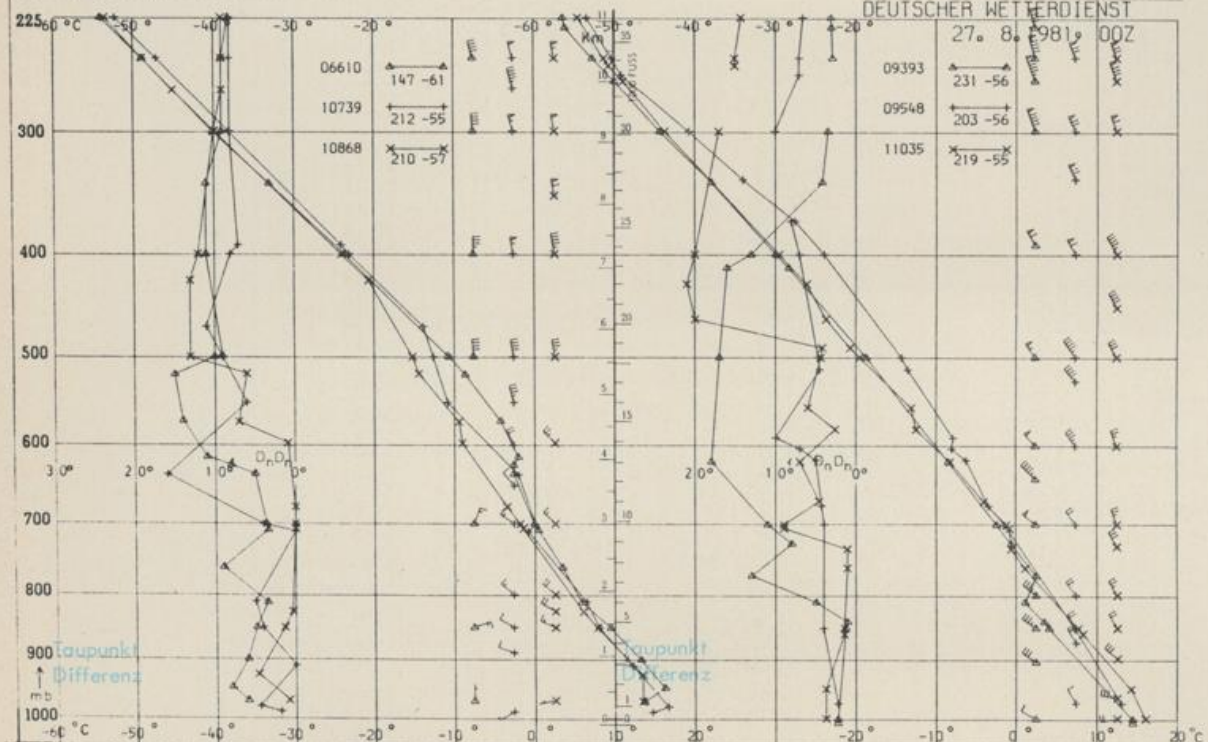
| STATION | WETTER | WIND IN KM/H | TEMPER. MAX VOR TAG | STATION | WETTER | WIND IN KM/H | TEMPER. MAX VOR TAG | STATION | WETTER | WIND IN KM/H | TEMPER. MAX VOR TAG |
|------------|---------|--------------|---------------------|------------|-----------|--------------|---------------------|----------|-----------|--------------|---------------------|
| HEIKJAVIK | BEDECKT | SE 19 | 12 15 | BARCELONA | WOLKIG | NNW 11 | 17 27 | PRAG | BEDECKT | NW 19 | 12 19 |
| OSLO | HEITER | NW 6 | 10 20 | MADRID | WOLKENLOS | N 7 | 16 33 | WARSCHAU | HEITER | NW 26 | 11 X |
| STOCKHOLM | HEITER | NW 20 | 9 15 | MALLORCA | HEITER | STILL | 12 31 | MOSKAU | BEDECKT | ESE 19 | 16 19 |
| HFLSINKI | BEDECKT | NW 4 | 11 15 | LISSABON | WOLKENLOS | NNW 14 | 19 32 | BELGRAD | HEITER | W 15 | 15 21 |
| KOPENHAGEN | HEITER | W 15 | 12 19 | LAS PALMAS | WOLKENLOS | NNE 19 | 27 33 | BUKAREST | WOLKENLOS | STILL | 12 23 |
| AMSTERDAM | HEITER | NW 11 | 15 21 | ZUERICH | BEDECKT | W 2 | 14 21 | ATHEN | HEITER | N 18 | 22 27 |
| LONDON | HEITER | W 7 | 12 27 | INNSBRUCK | REGEN | STILL | 12 20 | BOZEN | WOLKENLOS | STILL | 11 26 |
| PARIS | HEITER | NNE 11 | 14 26 | WIEN | REGEN | W 20 | 16 21 | ROM | WOLKENLOS | NE 11 | 17 26 |

ASTRONOMISCHE DATEN FUER DEN 28. AUGUST 1981

| STATION | SUNNE | | MOND | | STATION | SUNNE | | MOND | |
|-----------|-------------|---------------|-------------|---------------|-----------|-------------|---------------|-------------|---------------|
| | AUFGANG UHR | UNTERGANG UHR | AUFGANG UHR | UNTERGANG UHR | | AUFGANG UHR | UNTERGANG UHR | AUFGANG UHR | UNTERGANG UHR |
| FRANKFURT | 04.34 | 18.19 | 02.52 | 18.04 | MUERNBERG | 04.25 | 18.08 | 02.45 | 17.53 |
| FREIBURG | 04.41 | 18.19 | 03.02 | 18.02 | STUTTGART | 04.34 | 18.15 | 02.54 | 17.59 |
| MUENCHEN | 04.25 | 18.03 | 02.47 | 17.47 | TRIER | 04.42 | 18.26 | 03.00 | 18.12 |

MONDPHASE 1 TAG VOR NEUMOND

MESSUNGEN IN DER FREIEN ATMOSPHAERE AM 27. AUGUST 1981 00 UHR



DEUTSCHER WETTERDIENST
27. 8. 1981 00Z
KENN- STATION ZIFFER
06610 PAYERNE
10739 STUTTGART
10868 MUENCHEN - OB. SCHLEISSHEIM
09393 LINDENBERG
09548 MEININGEN
11035 WIEN
BEMERKUNGEN :