

Wetterkarte

des Deutschen Wetterdienstes

D 7311 AX

Amtsblatt der Wetterämter Frankfurt am Main, Freiburg i. Br., München, Nürnberg, Stuttgart u. Trier

Erscheint täglich
Nur Postbezug
Preis monatl. DM 10,-
zuzüglich Porto

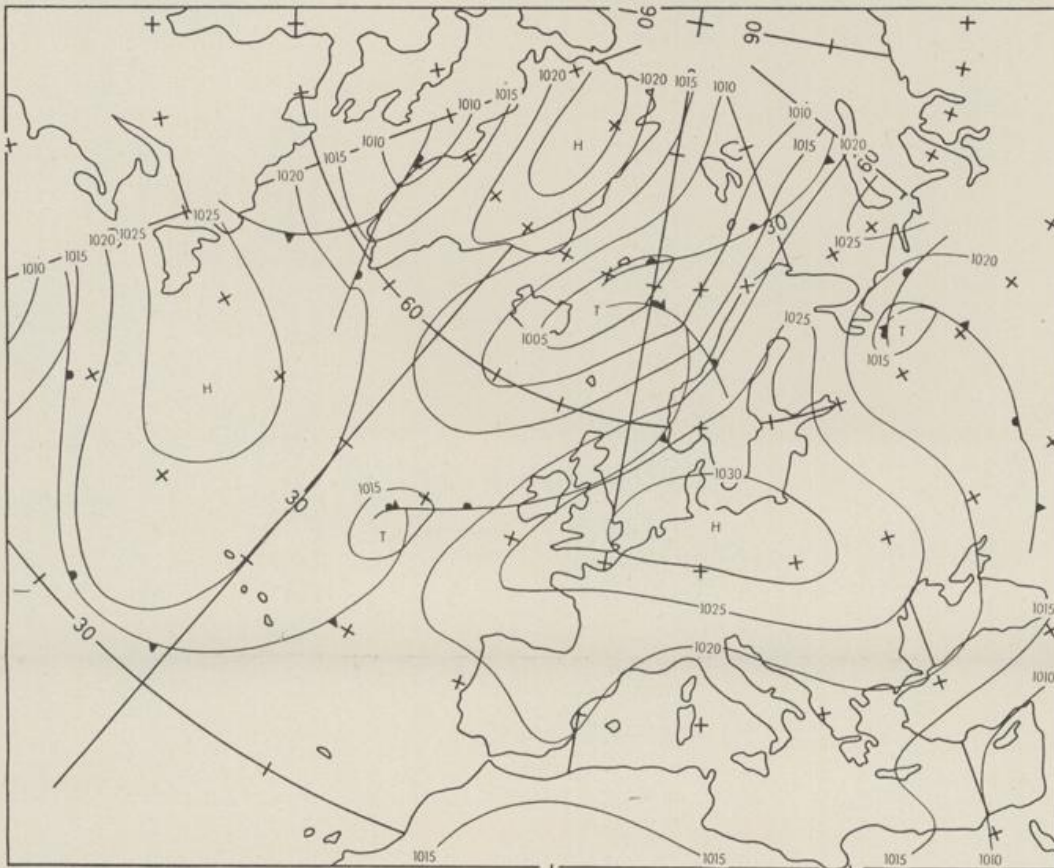
Druck und Verlag : Deutscher Wetterdienst - Wetteramt Frankfurt
Frankfurter Str. 135, 6050 Offenbach a.M., Tel. (0611) 8 06 22 81

Bei unregelmäßiger Lieferung sind
Beschwerden schriftlich an das Wetteramt Frankfurt zu richten

Jahrgang 1981

Freitag, den 04. September 1981


Nummer 247



Bodenwetterkarte
Vorhersage
für den

05.09. 00 Uhr

Alle Zeitangaben
in GMT
(Greenwich Mean
Time)
- Weltzeit -



Höhenwetterkarte
(Absolute Topographie 500 mb
entsprechend ca. 5500 m Höhe)
vom

04.09. 00 Uhr

Maßstab 1 : 60 Mill.

W E T T E R M E L D U N G E N V O M 4. SEPTEMBER 1981 06 UHR

STATION	HOEHE N N	WETTER	WIND IN KM/H	T E M P E R A T U R (GRAD CELSIUS)					SONNEN- SCHEIN VORTAG IN STD.	NIEDER- SCHLAG 24 STG. IN MM	SCHNEE- HOEHE IN CM
				IN 2 MTR.	TAU- PUNKT	MAXIM. VORTAG	MITTEL VORTAG	TIEFSTWERT DER NACHT 2 MTR. BODEN			
BERLIN	50	HEITER	STILL	10	9	19	14.1	8	1	11.2	
SCHLESWIG	43	HEITER	STILL	9	7	20	13.2	8	5	9.6	
HELGOLAND	4	BEDECKT	SSW 7	15	12	17	15.4	13	6	10.0	
EMDEN	6	WOLKENLOS	ENE 4	11	9	19	14.8	10	8	8.1	
HAMBURG	16	HEITER	STILL	8	7	21	14.2	7	4	11.3	
BREMEN	3	NEBEL	S 2	6	6	21	14.7	4	3	11.6	
LUECHOW	17	NEBEL	STILL	6	6	20	11.6	4	3	8.2	
OSNABRUECK	95	WOLKENLOS	E 6	8	7	20	13.9	7	3	9.9	
HANNOVER	55	HEITER	STILL	6	6	21	12.4	5	4	10.9	
ESSEN	154	WOLKENLOS	ESE 7	10	8	20	14.9	9	5	10.9	
AACHEN	202	WOLKENLOS	STILL	9	7	21	13.9	8	5	10.2	
KOELN-HONN	91	HEITER	E 2	6	5	21	13.5	5	2	10.2	
KAHLER ASTEN	835	HEITER	E 17	8	7	14	9.2	7	5	9.7	
KASSEL	231	HEITER	N 7	9	8	19	13.0	8	5	8.6	
GIESSEN	186	HEITER	N 2	9	7	20	13.8	9	4	10.6	
RAD HERSFELD	212	NEBEL	N 6	7	6	19	12.3	6	5	9.1	
WASSERKUPPE	921	HEITER	E 31	8	5	13	9.0	7	5	9.4	
KL.FELDBERG/TS.	805	HEITER	E 22	8	6	15	10.9	8	6	11.2	
FRANKFURT/FLGH.	112	HEITER	NNE19	11	8	21	15.5	10	6	10.2	
OFFENBACH/MAIN	152	WOLKENLOS	SE 7	11	9	20	16.3	11	X	10.5	
DARMSTADT	108	HEITER	NE 2	11	8	21	15.3	10	9	11.6	
NUERBURG	627	HEITER	NE 6	8	6	17	12.4	8	6	9.8	
KOELN	96	HEITER	STILL	10	8	22	16.6	10	X	10.3	
RAD MARIENBERG	547	HEITER	ENE22	10	7	17	11.8	9	7	11.1	
TRIER PETRISHG.	265	WOLKENLOS	NNE 9	9	7	20	14.8	8	7	10.7	
DEUSELBACH	480	HEITER	NNE 9	9	8	18	13.0	8	6	10.8	
NEUSTADT/WSTR.	163	WOLKENLOS	STILL	10	7	23	16.4	10	8	10.7	
THOLEY	396	WOLKENLOS	NNE24	9	8	19	13.9	9	7	10.6	
SAARBRUECKEN	322	WOLKENLOS	NE 20	9	7	20	14.8	9	7	10.7	
OEHRINGEN	276	WOLKENLOS	ENE 6	9	7	20	14.1	8	5	7.3	
STUTTGART	305	WOLKENLOS	NE 4	10	7	20	14.7	10	X	5.2	0.0
STUTTGART-ECHT.	397	WOLKENLOS	N 9	9	6	20	14.3	8	4	X	
STOETTEN	734	WOLKENLOS	ENE24	8	6	15	11.4	7	5	1.5	0.3
FREUDENSTADT	797	WOLKENLOS	NNE 6	7	6	16	11.7	6	4	9.3	
KLIPPENECK	973	HEITER	E 22	7	6	13	10.4	7	6	3.3	0.0
ULM	522	WOLKENLOS	NE 13	10	5	18	12.8	10	8	4.2	
MANNHEIM	96	HEITER	NNW 9	10	8	22	16.6	10	7	10.8	
KARLSRUHE	112	WOLKENLOS	NNE 7	9	8	23	15.6	9	7	9.2	
FREIBURG	269	WOLKENLOS	NNE 7	10	8	21	15.9	10	8	5.7	
FELDBERG/SCHW.	1486	IN WOLKEN	NE 44	5	5	10	6.7	4	4	3.8	0.0
KONSTANZ	443	BEDECKT	NNE17	11	8	19	15.3	11	11	5.3	
WUERZBURG	259	HEITER	NNE11	9	7	21	14.1	8	7	9.9	
BAD KISSINGEN	265	HEITER	N 4	8	7	20	13.8	8	4	7.5	
HAMBERG	239	WOLKENLOS	STILL	9	8	20	14.0	8	6	8.6	
CORURG	337	WOLKENLOS	STILL	9	8	19	13.2	8	6	11.1	
HOF	567	WOLKENLOS	WNW 6	6	6	16	10.0	5	2	9.7	0.1
NUERNBERG/FLGH.	319	WOLKENLOS	STILL	7	6	19	14.2	6	5	6.6	0.2
WEIDEN	438	WOLKENLOS	STILL	7	6	18	12.4	7	3	4.6	
WEISSENBURG/RAY	422	WOLKENLOS	NNE 6	8	7	18	13.3	7	5	4.9	
REGENSBURG	366	HEITER	N 9	9	8	18	13.1	8	6	3.2	0.1
AUGSBURG	477	HEITER	E 17	9	7	18	13.5	8	8	4.2	
MUENCHEN-RIEM	530	BEDECKT	NE 9	9	7	19	13.0	9	6	6.1	
MUEHLDORF	401	BEDECKT	ENE13	12	7	19	14.4	10	8	6.4	
PASSAU	409	BEDECKT	ENE 6	11	6	19	13.6	10	7	5.8	0.0
GR.FALKENSTEIN	1307	HEITER	ENE28	6	-1	10	7.7	5	5	5.5	
KEMPTEN	705	BEDECKT	ENE 4	10	8	17	11.9	10	8	5.8	0.2
OBERSTDORF	810	BEDECKT	N 4	10	9	15	11.6	10	10	0.3	
GARMISCH-PARTK.	719	BEDECKT	E 4	10	9	15	11.2	10	9	3.6	3
ZUGSPITZE	2960	IN WOLKEN	SE 35	-2	-2	2	-2.6	-4	X	3.1	8
HOHENPEISSENBG.	977	IN WOLKEN	NE 15	7	7	14	10.9	7	7	6.4	0.2
WENDELSTEIN	1832	BEDECKT	SSE 9	4	3	9	4.8	3	2	6.5	4

55

A U S K U E N F T E U N D B E R A T U N G E N E R T E I L E N :

LAND HESSEN
WETTERAMT FRANKFURT
FRANKFURTER STR. 135
6050 OFFENBACH/MAIN
TEL. (0611)8092 634/549

LAND BADEN-WUERTTEMBERG (OST)
WETTERAMT STUTTGART
ALEXANDERSTR. 112
7000 STUTTGART 1
TEL. (0711) 247351

LAND BAYERN (NORD)
WETTERAMT NUERNBERG
FLUGHAFENSTR. 100
8500 NUERNBERG
TEL. (0911) 525001

LAND RHEINLAND-PFALZ/SAARLAND
WETTERAMT TRIER
PETRISBERG
5500 TRIER
TEL. (0651) 45045

LAND BADEN-WUERTTEMBERG (WEST)
WETTERAMT FREIBURG
STEFAN-MEIER-STR. 4
7800 FREIBURG 1
TEL. (0761) 273057

LAND BAYERN (SUED)
WETTERAMT MUENCHEN
BAVARIAHNG 10/III
8000 MUENCHEN 2
TEL. (089) 530084-88

F E R N S P R E C H A N S A G E D I E N S T :

WAEHLE IM ORTSNETZ
REISEWETTER/WINTERSPORT- ... RUF-NR. 11600 ODER 011600
ALLGEMEINER WETTERBERICHT... RUF-NR. 1164 ODER 01164
STRASSENZUSTANDSBERICHT RUF-NR. 1169 ODER 01169

ABWEICHENDE RUFNUMMERN BITTE DEM AMTLICHEN FERNSPRECHBUCH ENTNEHMEN.

STATION	BAKOM HÖHE	LUFTDR. IN MBAR BEZOGEN AUF N N	ERDBODEN- ZUSTAND	ERDBODEN-TEMPERATUREN IN GRAD CEL. 06 UHR VORTAGS				EXTREMERWERTE DER LUFTTEMPERATUR IN GRAD CELSIUS IN DER DEKADE VOM: 1. 9. - 10. 9.				
				10 CM TIEFE	20 CM TIEFE	50 CM TIEFE	100CM TIEFE	BEOBSACHT.- ZEITRAUM	ABSOL. MAXIM.	DATUM	ABSOL. MINIM.	DATUM
SCHLESWIG	48	1031.5	TROCKEN	12.5	14.0	15.6	14.6	1947-1975	29.6	05.09.1949	2.9	08.09.1952
HAMBURG	16	1031.7	FEUCHT	11.4	12.6	15.4	14.9	1931-1975	30.1	06.09.1949	2.5	08.09.1952
BREMEN	5	1031.0	TROCKEN	13.5	15.3	16.4	15.6	1890-1975	31.9	05.09.1949	3.5	09.09.1894
BERLIN	49	1031.6	TROCKEN	12.0	14.0	15.9	15.8	1909-1975	34.2	03.09.1911	2.4	03.09.1941
HANNOVER	54	1031.7	TROCKEN	13.0	15.0	16.7	X	1936-1975	31.4	05.09.1949	2.6	07.09.1971
MUENSTER	66	1031.3	FEUCHT	14.3	15.8	17.3	17.1	1891-1975	34.1	04.09.1929	3.5	01.09.1959
KASSEL	233	1030.4	TROCKEN	12.5	15.2	17.0	16.4	1951-1975	32.5	05.09.1973	4.3	08.09.1958
AACHEN	205	1030.4	TROCKEN	13.5	15.2	16.5	16.3	1893-1975	34.3	08.09.1911	3.9	10.09.1897
HOF	568	1030.8	TROCKEN	11.8	13.4	14.2	13.6	1947-1975	29.4	02.09.1953	0.1	04.09.1957
RAD KISSINGEN	266	1029.4	TROCKEN	13.4	15.6	17.7	17.1	1946-1975	32.4	02.09.1953	2.1	09.09.1960
KL.FELDRERG/TS.	802	-	FEUCHT	10.5	11.9	12.9	12.4	1947-1975	26.6	02.09.1953	4.2	09.09.1962
TRIER	273	1029.0	TROCKEN	15.9	17.0	17.6	16.4	1946-1975	33.1	04.09.1973	4.9	08.09.1952
NUERNBERG	312	1029.0	TROCKEN	14.5	15.9	17.1	16.7	1936-1975	32.2	05.09.1973	1.8	09.09.1960
KARLSRUHE	145	1027.7	TROCKEN	16.3	18.0	19.9	19.3	1900-1975	33.8	02.09.1953	3.7	10.09.1941
STUTTGART	297	1027.3	TROCKEN	15.3	16.7	17.8	17.1	1900-1975	32.1	06.09.1949	1.6	07.09.1938
PASSAU	408	1026.6	FEUCHT	13.4	15.2	16.6	15.8	1948-1975	30.6	05.09.1973	2.1	08.09.1953
MUENCHEN-RIEM	529	1025.6	TROCKEN	11.5	13.4	16.0	15.7	1940-1975	30.7	03.09.1962	2.9	08.09.1953
FREIBURG	300	1025.1	FEUCHT	15.6	16.8	17.6	17.2	1949-1975	33.9	06.09.1949	4.6	07.09.1967
HOHENPEIßENBERG.	986	-	FEUCHT	12.7	13.3	14.6	13.5	1879-1975	28.3	02.09.1953	1.1	02.09.1890

A U S L A N D

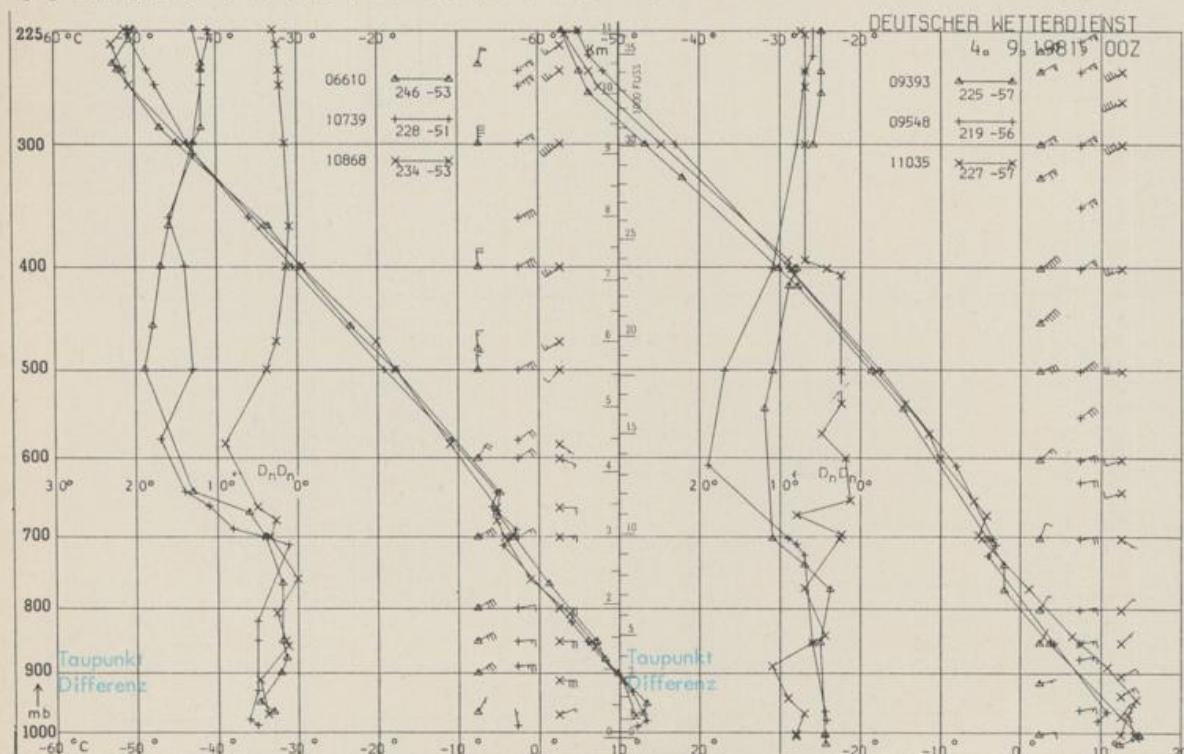
STATION	WETTER	WIND IN KM/H	TEMPER. 6 UHR	MAX VOR TAG	STATION	WETTER	WIND IN KM/H	TEMPER. 6 UHR	MAX VOR TAG	STATION	WETTER	WIND IN KM/H	TEMPER. 6 UHR	MAX VOR TAG	
REYKJAVIK	HEITER	NE 7	2	10	BARCELONA	X	X X X	27	PRAG	NEBEL	STILL	7	19		
OSLO	SPRUEHREGEN	N 6	12	23	MADRID	X	X X X	32	WARSCHAU	X	X X X	17	17		
STOCKHOLM	X	X X X	18	MALLORCA	X	X X X	28	MOSKAU	BEDECKT	w	15	9	15		
HELSINKI	BEDECKT	N 6	10	15	LISSABON	HEITER	STILL	19	34	BELGRAD	BEDECKT	NE 7	14	22	
KOPENHAGEN	WOLKENLOS	W 4	11	20	LAS PALMAS	HEITER	NNE 37	21	26	BUKAREST	BEDECKT	NNE 11	16	25	
AMSTERDAM	NEBEL	N 2	7	20	ZUERICH	BEDECKT	NNE 15	11	19	ATHEN	WOLKENLOS	N	19	25	31
LONDON	NEBEL	STILL	9	22	INNSBRUCK	BEDECKT	STILL	11	18	ROZEN	HEGEN	STILL	13	18	
PARIS	WOLKENLOS	NNE 19	11	23	WIEN	HEITER	NW 7	11	21	ROM	WOLKIG	SE	19	19	27

ASTRONOMISCHE DATEN FUER DEN 5. SEPTEMBER 1981

STATION	SONNE		MOND		STATION	SONNE		MOND	
	AUFGANG UHR	UNTERGANG UHR	AUFGANG UHR	UNTERGANG UHR		AUFGANG UHR	UNTERGANG UHR	AUFGANG UHR	UNTERGANG UHR
FRANKFURT	04.46	18.02	11.49	21.18	NUERNBERG	04.37	17.51	11.38	21.11
FREIBURG	04.52	18.03	11.47	21.28	STUTTGART	04.46	17.58	11.44	21.20
MUENCHEN	04.36	17.47	11.32	21.13	TRIER	04.54	18.09	11.57	21.26

MUNDPHASE 1 TAG VOR ERSTEM VIERTEL

M E S S U N G E N I N D E R F R E I E N A T M O S P H A E R E A M 4. SEPTEMBER 1981 00 UHR



KENN- STATION
ZIFFER

06610 PAYERNE
10739 STUTTGART
10868 MUENCHEN -
OB. SCHLEISSHEIM
09393 LINDENBERG
09548 MEININGEN
11035 WIEN

BEMERKUNGEN :