

# Wetterkarte

des Deutschen Wetterdienstes

D 7311 A X

Amtsblatt der Wetterämter Frankfurt am Main, Freiburg i. Br., München, Nürnberg, Stuttgart u. Trier

Erscheint täglich

Nur Postbezug

Preis monatl. DM 10,-  
zuzüglich Porto

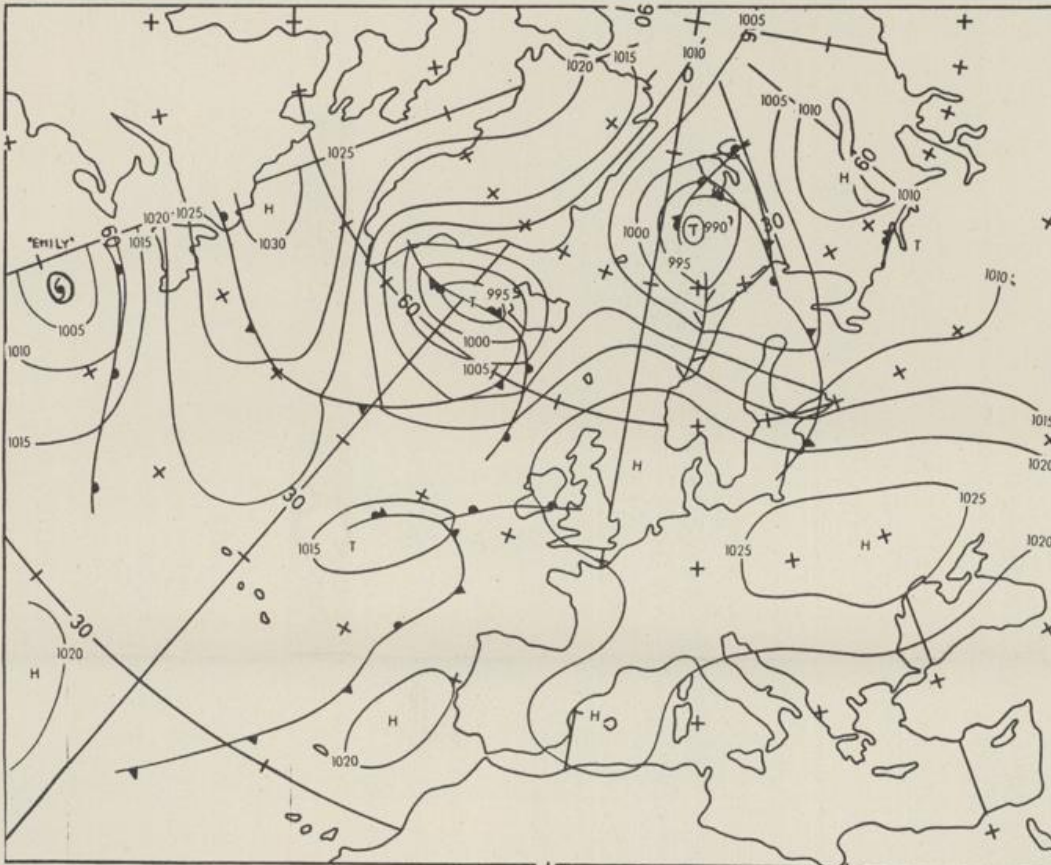
Druck und Verlag: Deutscher Wetterdienst - Wetteramt Frankfurt  
Frankfurter Str. 135, 6050 Offenbach a.M., Tel. (0611) 8 06 22 81

Bei unregelmäßiger Lieferung sind  
Beschwerden schriftlich an das Wetteramt Frankfurt zu richten

Jahrgang 1981

Sonntag, den 06. September 1981

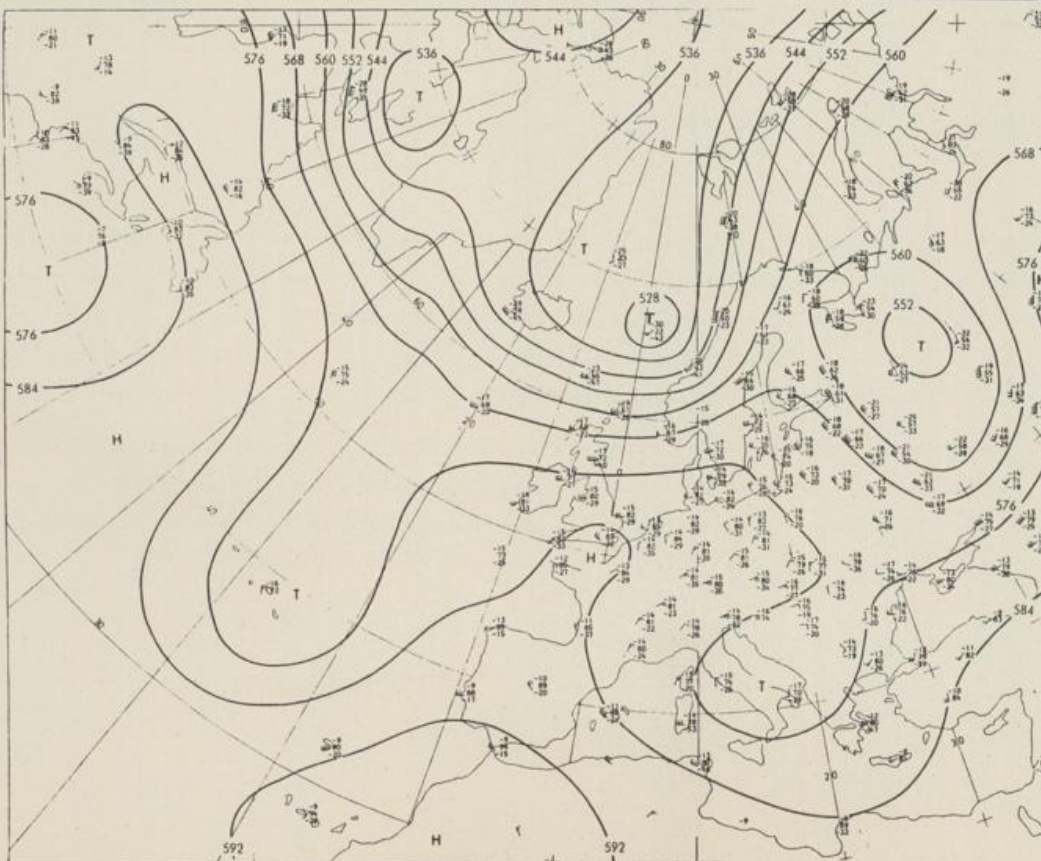
Nummer 249



Bodenwetterkarte  
Vorhersage  
für den

07.09. 00 Uhr

Alle Zeitangaben  
in GMT  
(Greenwich Mean  
Time)  
- Weltzeit -



Höhenwetterkarte  
(Absolute Topographie 500 mb  
entsprechend ca. 5500 m Höhe)  
vom

06.09. 00 Uhr

Maßstab 1: 60 Mill.



W E T T E R M E L D U N G E N V O M 6. SEPTEMBER 1981 06 UHR

STATION	HOEHE N N	WETTER	WIND IN KM/H	T E M P E R A T U R (GRAD CELSIUS)				SONNEN- SCHEIN		NIEDER- SCHLAG 24 STG. IN MM	SCHNEE- HOEHE IN CM
				IN 2 MTR.	TAU- PUNKT	MAXIM. VORTAG	MITTEL VORTAG	TIEFSTWERT DER NACHT 2 MTR.	BODEN		
BERLIN	50	HEITER	S 4	10	8	22	15.4	9	1	11.1	
SCHLESWIG	43	HEITER	SW 13	10	7	21	14.3	10	9	11.4	
HELGOLAND	4	HEITER	WSW13	16	13	20	16.9	16	10	10.6	
EMDEN	6	HEITER	SSW 7	14	11	23	16.2	13	9	11.2	
HAMBURG	16	WOLKIG	STILL	9	9	22	14.6	7	4	10.2	
BREMEN	3	NEBEL	SSE 2	7	7	22	14.0	5	3	11.1	
LUECHOW	17	HEITER	S 2	5	5	22	12.8	5	3	10.8	
OSNABRUECK	95	HEITER	E 4	8	7	22	14.6	7	3	11.6	
HANNOVER	55	HEITER	ENE 2	7	6	21	13.8	6	4	10.9	
ESSEN	154	HEITER	S 9	14	8	23	16.9	12	8	11.3	
AACHEN	202	WOLKENLOS	S 4	10	8	22	15.6	10	7	11.8	
KOELN-BONN	91	WOLKENLOS	SE 4	7	6	23	13.7	6	3	11.9	
KAHLER ASTEN	835	HEITER	NW 13	10	6	17	11.6	7	0	11.8	
KASSEL	231	WOLKENLOS	WNW 2	7	6	21	14.3	7	3	11.8	
GIFSSEN	186	WOLKENLOS	NW 2	7	6	22	14.3	7	2	11.4	
BAD HERSFELD	212	NEBEL	STILL	6	6	21	12.8	5	3	11.1	
WASSERKUPPE	921	WOLKENLOS	STILL	10	4	15	11.2	8	0	12.0	
KL.FELDBERG/TS.	805	WOLKENLOS	E 4	11	5	17	12.6	11	3	11.4	
FRANKFURT/FLGH.	112	WOLKENLOS	ENE 7	8	7	23	15.6	8	4	11.3	
OFFENBACH/MAIN	152	WOLKENLOS	S 6	11	9	22	17.4	10	X	11.6	
DARMSTADT	108	WOLKENLOS	NNE11	9	8	23	16.0	9	8	11.7	
NUERNBERG	627	WOLKENLOS	E 6	12	7	19	14.1	12	6	11.7	
KOELN	96	NEBEL	S 6	9	9	23	16.3	9	X	11.0	
BAD MARIENBERG	547	WOLKENLOS	STILL	12	6	19	14.0	11	4	12.1	
TRIER PETRISBG.	265	WOLKENLOS	NNE11	8	8	23	15.7	8	7	11.5	
DEUSELBACH	480	WOLKENLOS	E 4	11	7	20	14.2	10	8	11.6	
NEUSTADT/WSTR.	163	WOLKENLOS	WSW 2	8	6	24	17.0	8	7	11.3	
THOLEY	396	WOLKENLOS	N 13	10	8	21	14.8	10	8	11.5	
SAARBRUECKEN	322	WOLKENLOS	ENE20	12	8	22	16.1	11	10	11.4	
OEHRINGEN	276	WOLKENLOS	ENE 6	8	6	23	14.9	7	4	11.5	
STUTTGART	305	WOLKENLOS	STILL	9	7	22	16.0	9	X	11.3	
STUTTGART-ECHT.	397	WOLKENLOS	STILL	7	5	23	14.8	5	2	X	
STOETTEN	734	WOLKENLOS	ESE 9	11	6	19	12.8	10	8	11.4	
FRUFUDENSTADT	797	WOLKENLOS	STILL	9	7	19	12.9	8	3	11.3	
KLIPPENECK	973	WOLKENLOS	E 26	10	6	18	12.0	9	7	11.2	
ULM	522	WOLKENLOS	NNE 2	6	5	20	14.0	6	3	11.5	
MANNHEIM	96	WOLKENLOS	STILL	8	7	24	16.5	8	5	11.5	
KARLSRUHE	112	HEITER	ENE 6	9	6	25	16.7	8	7	11.8	
FREIBURG	269	WOLKENLOS	STILL	11	9	22	16.8	11	6	10.9	
FELDBERG/SCHW.	1486	WOLKENLOS	E 33	8	0	13	9.2	8	4	11.3	
KONSTANZ	443	WOLKENLOS	W 4	10	9	20	14.5	9	7	6.5	
WUERZBURG	259	WOLKENLOS	WSW 2	8	7	22	15.3	7	5	11.1	
BAD KISSINGEN	265	WOLKENLOS	N 2	7	6	22	14.4	7	4	9.9	
BAMBERG	239	WOLKENLOS	ENE 4	5	4	22	13.9	4	4	11.1	
CORBURG	337	WOLKENLOS	NNE 2	6	6	22	13.8	6	4	11.6	
HOF	567	WOLKENLOS	STILL	5	4	19	11.6	4	0	11.4	
NUERNBERG/FLGH.	319	WOLKENLOS	STILL	6	5	21	13.7	5	3	11.2	
WEIDEN	438	WOLKENLOS	STILL	6	5	20	12.7	6	0	10.9	
WEIMENBURG/HAY	422	HEITER	STILL	6	4	21	12.8	5	3	11.5	
REGENSBURG	366	WOLKENLOS	N 9	6	6	21	14.2	6	5	11.9	
AUGSBURG	477	NEBEL	STILL	4	4	21	13.3	4	3	11.6	
MUENCHEN-RIEM	530	WOLKENLOS	S 2	6	4	20	12.6	5	0	11.1	
MUEHLDORF	401	WOLKENLOS	STILL	5	4	20	14.1	4	2	10.6	
PASSAU	409	NEBEL	STILL	6	5	21	14.0	6	4	11.2	
GR.FALKENSTEIN	1307	WOLKENLOS	E 17	8	2	13	8.8	6	3	11.9	
KEMPTEN	705	NEBEL	SE 4	6	6	19	12.0	5	4	6.2	
OBERSTADT	810	WOLKENLOS	STILL	7	6	18	12.8	7	5	5.1	
GARMISCH-PARTK.	719	NEBEL	STILL	6	6	18	13.2	6	3	9.3	
ZUGSPITZE	2960	HEITER	NNE 9	2	-18	6	2.5	1	X	12.1	
HOHENPEISSENBG.	977	WOLKENLOS	ENE11	10	7	15	11.6	9	6	7.8	
WENDELSTEIN	1832	HEITER	ENE 6	7	2	12	7.4	5	0	11.5	

A U S K U E N F T E U N D B E R A T U N G E N E R T E I L E N :

LAND HESSEN  
WETTERAMT FRANKFURT  
FRANKFURTER STR. 135  
6050 OFFENBACH/MAIN  
TEL. (0611)8092 634/549

LAND BADEN-WUERTTEMBERG (OST)  
WETTERAMT STUTTGART  
ALEXANDERSTR. 112  
7000 STUTTGART 1  
TEL. (0711) 247351

LAND BAYERN (NORD)  
WETTERAMT NUERNBERG  
FLUGHAFENSTR. 100  
8500 NUERNBERG  
TEL. (0911) 525001

LAND RHEINLAND-PFALZ/SAARLAND  
WETTERAMT TRIER  
PETRISBERG  
5500 TRIER  
TEL. (0651) 45045

LAND BADEN-WUERTTEMBERG (WEST)  
WETTERAMT FREIBURG  
STEFAN-MEIER-STR. 4  
7800 FREIBURG 1  
TEL. (0761) 273057

LAND BAYERN (SUED)  
WETTERAMT MUENCHEN  
BAVARIAKING 10/III  
8000 MUENCHEN 2  
TEL. (089) 530084-88

F E R N S P R E C H A N S A G E D I E N S T :

WAEHLE IM ORTSNETZ  
REISEWETTER/WINTERSPORT- ... RUF-NR. 11600 ODER 011600  
ALLGEMEINER WETTERBERICHT... RUF-NR. 1164 ODER 01164  
STRASSENZUSTANDSBERICHT .... RUF-NR. 1169 ODER 01169

ABWEICHENDE RUFNUMMERN BITTE DEM AMTLICHEN FERNSPRECHBUCH ENTNEHMEN.

STATION	BAROM. HOEHE	LUFTDR. IN MBAR BEZUGEN AUF NN	ERDBODEN-ZUSTAND	ERDBODEN-TEMPERATUREN IN GRAD CEL. 06 UHR VORTAGS				EXTREMERWERTE DER LUFTTEMPERATUR IN GRAD CELSIUS IN DER DEKADE VOM: 1. 9. - 10. 9.				
				10 CM TIEFE	20 CM TIEFE	50 CM TIEFE	100CM TIEFE	BEOBACHT.-ZEITRAUM	ABSOL. MAXIM.	DATUM	ABSOL. MINIM.	DATUM
SCHLESWIG	48	1025.1	TROCKEN	12.0	13.7	15.5	14.7	1947-1975	29.6	05.09.1949	2.9	08.09.1952
HAMBURG	16	1025.8	TROCKEN	10.8	13.1	15.5	14.9	1931-1975	30.1	06.09.1949	2.5	08.09.1952
BREMEN	5	1025.4	TROCKEN	13.8	15.6	16.8	15.6	1890-1975	31.9	05.09.1949	3.5	09.09.1894
BERLIN	49	1026.8	TROCKEN	11.3	13.9	X	X	1909-1975	34.2	03.09.1911	2.4	03.09.1941
HANNOVER	54	1026.2	TROCKEN	12.7	15.1	16.9	X	1936-1975	31.4	05.09.1949	2.6	07.09.1971
MUENSTER	66	1025.8	TROCKEN	13.8	15.7	17.3	17.0	1891-1975	34.1	04.09.1929	3.5	01.09.1959
KASSEL	233	1026.5	TROCKEN	12.9	15.4	16.9	16.3	1951-1975	32.5	05.09.1973	4.3	08.09.1958
AACHEN	205	1025.7	TROCKEN	12.6	14.5	16.2	16.2	1893-1975	34.3	08.09.1911	3.9	10.09.1897
HOF	568	1027.8	TROCKEN	10.8	12.6	14.1	13.6	1947-1975	29.4	02.09.1953	0.1	04.09.1957
BAD KISSINGEN	266	1026.6	TROCKEN	12.8	15.1	17.4	17.0	1946-1975	32.4	02.09.1953	2.1	09.09.1960
KL. FELDBERG/TS.	802	-	FEUCHT	10.0	11.4	12.8	12.3	1947-1975	26.6	02.09.1953	4.2	09.09.1962
TRIER	273	1025.8	TROCKEN	15.2	16.5	17.7	16.7	1948-1975	33.1	04.09.1973	4.9	08.09.1952
NUERNBERG	312	1026.8	TROCKEN	12.7	14.6	16.6	16.6	1936-1975	32.2	05.09.1973	1.6	09.09.1960
KARLSRUHE	145	1024.8	TROCKEN	15.8	17.5	19.6	19.2	1900-1975	33.8	02.09.1953	3.7	10.09.1941
STUETTGART	297	1025.4	TROCKEN	14.3	16.0	17.5	17.1	1900-1975	32.1	06.09.1949	1.6	07.09.1938
PASSAU	408	1026.3	FEUCHT	12.4	14.5	16.2	15.7	1948-1975	30.6	05.09.1973	2.1	08.09.1953
MUENCHEN-RIEM	529	1026.8	FEUCHT	11.6	13.2	15.7	15.4	1940-1975	30.7	03.09.1962	2.9	08.09.1953
FREIBURG	300	1024.0	FEUCHT	13.7	15.5	17.3	17.0	1949-1975	33.9	06.09.1949	4.6	07.09.1967
HOHENPEISSENBG.	986	-	FEUCHT	11.0	11.5	13.3	13.5	1879-1975	28.3	02.09.1953	1.1	02.09.1890

A U S L A N D

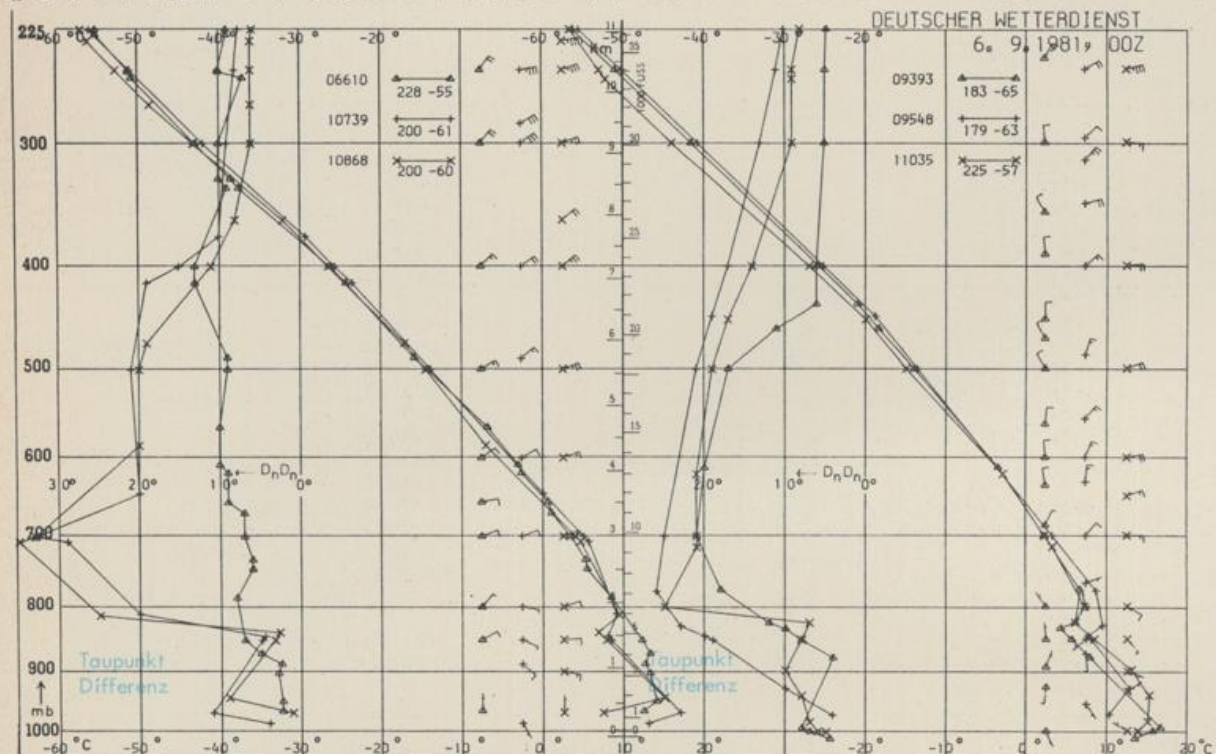
STATION	WETTER	TEMPER.			STATION	WETTER	TEMPER.			STATION	WETTER	TEMPER.				
		WIND IN KM/H	6 UHR	MAX VOR TAG			WIND IN KM/H	6 UHR	MAX VOR TAG			WIND IN KM/H	6 UHR	MAX VOR TAG		
REYKJAVIK	SCHAUER	S	17	6	7	BARCELONA	WOLKIG	STILL	20	27	PRAG	HEITER	STILL	8	20	
OSLO	HEITER	SSW	6	11	21	MADRID	HEITER	STILL	14	32	WARSCHAU	X	X	X	16	
STOCKHOLM	WOLKIG	SW	17	13	18	MALLORCA	HEITER	STILL	13	28	MOSKAU	BEDECKT	w	15	10	15
HELSINKI	BEDECKT	SSW	20	14	17	LISSABON	HEITER	STILL	17	30	BELGRAD	BEDECKT	ENE	11	16	19
KOPENHAGEN	HEITER	SW	15	14	18	LAS PALMAS	HEITER	N	37	21	25	BUKAREST	X	X	X	24
AMSTERDAM	NEBEL	S	2	6	24	ZUERICH	NEBEL	STILL	9	18	ATHEN	WOLKIG	NNE	22	22	29
LONDON	HEITER	N	4	10	24	INNSBRUCK	BEDECKT	STILL	11	26	BOZEN	HEITER	STILL	14	23	
PARIS	WOLKENLOS	NE	11	11	25	WIEN	HEITER	STILL	11	22	ROM	WOLKENLOS	NE	6	16	25

A S T R O N O M I S C H E D A T E N F U E R D E N 7. SEPTEMBER 1981

STATION	SONNE		MOND		STATION	SONNE		MOND	
	AUFGANG UHR	UNTERGANG UHR	AUFGANG UHR	UNTERGANG UHR		AUFGANG UHR	UNTERGANG UHR	AUFGANG UHR	UNTERGANG UHR
FRANKFURT	04.49	17.58	13.49	22.31	NUERNBERG	04.40	17.47	13.38	22.24
FREIBURG	04.55	17.59	13.45	22.43	STUETTGART	04.48	17.54	13.42	22.34
MUENCHEN	04.39	17.43	13.30	22.28	TRIER	04.57	18.05	13.57	22.39

M O N D P H A S E 1 TAG NACH ERSTEM VIERTEL

M E S S U N G E N I N D E R F R E I E N A T M O S P H A E R E A M 6. SEPTEMBER 1981 00 UHR



DEUTSCHER WETTERDIENST  
6. 9. 1981, 00Z

KENN- STATION  
ZIFFER

06610 PAYERNE  
10739 STUETTGART  
10868 MUENCHEN -  
OB. SCHLEISSHEIM  
09393 LINDENBERG  
09548 MEININGEN  
11035 WIEN

BEMERKUNGEN :