

# Wetterkarte

des Deutschen Wetterdienstes

D 7311 AX

Amtsblatt der Wetterämter Frankfurt am Main, Freiburg i. Br., München, Nürnberg, Stuttgart u. Trier

Erscheint täglich  
Nur Postbezug  
Preis monatl. DM 10,-  
zuzüglich Porto

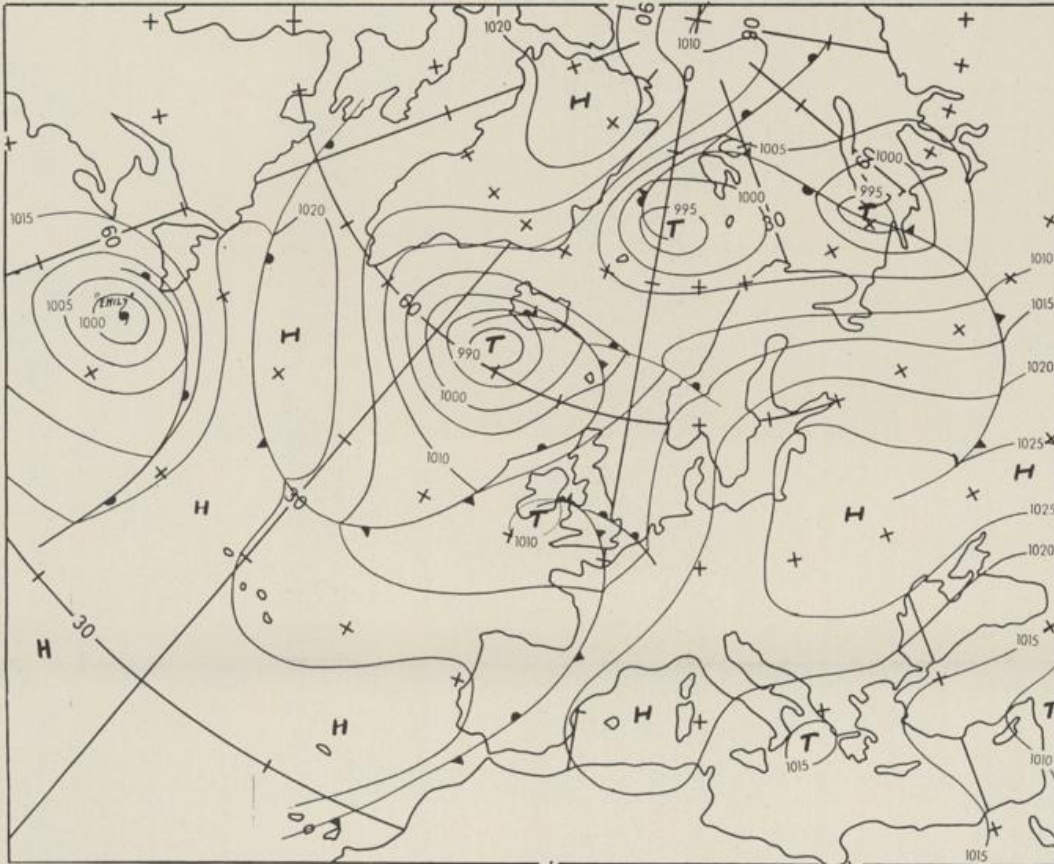
Druck und Verlag : Deutscher Wetterdienst - Wetteramt Frankfurt  
Frankfurter Str. 135, 6050 Offenbach a. M., Tel. (0611) 8 06 22 81

Bei unregelmäßiger Lieferung sind  
Beschwerden schriftlich an das Wetteramt Frankfurt zu richten

Jahrgang 1981

Montag, den 07. September 1981

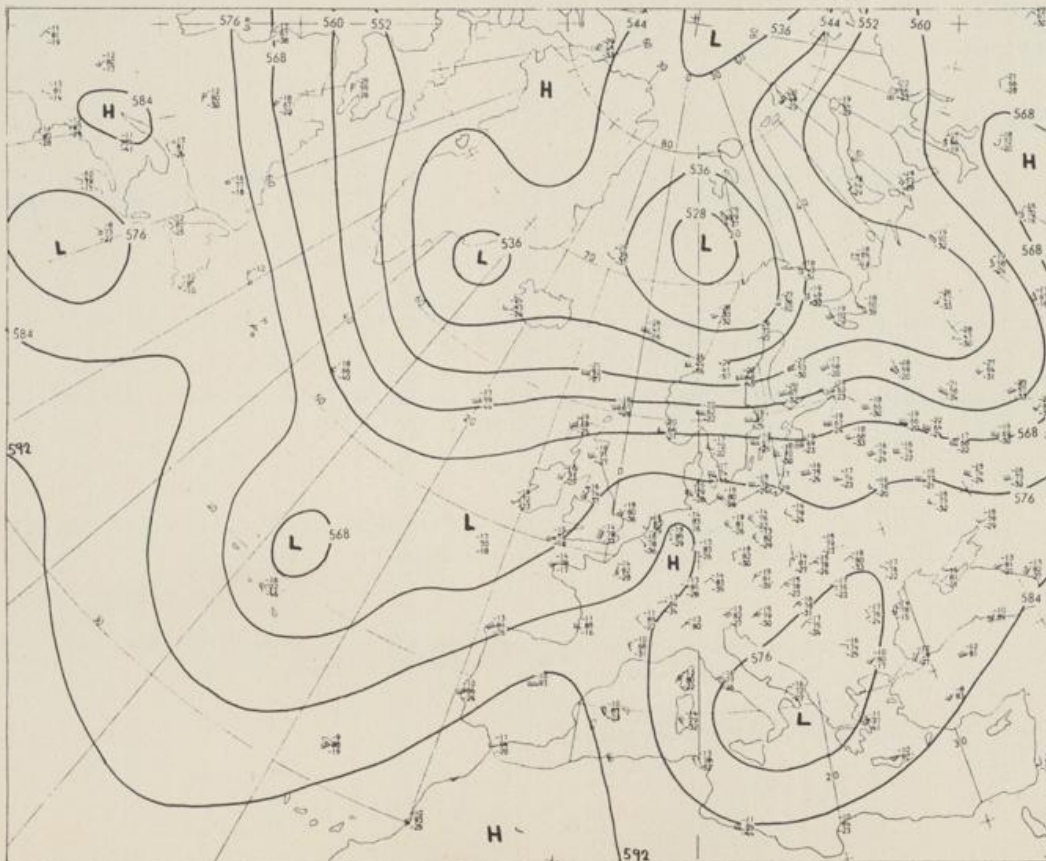
Nummer 250



Bodenwetterkarte  
Vorhersage  
für den

08.09. 00 Uhr

Alle Zeitangaben  
in GMT  
(Greenwich Mean  
Time)  
- Weltzeit -



Höhenwetterkarte  
(Absolute Topographie 500 mb  
entsprechend ca. 5500 m Höhe)  
vom

07.09. 00 Uhr

Maßstab 1:60 Mill.



W E T T E R M E L D U N G E N V O M 7. SEPTEMBER 1981 06 UHR

STATION	HÖHE N N	WETTER	WIND IN KM/H	T E M P E R A T U R (GRAD CELSIUS)					SONNEN- SCHEIN		NIEDER- SCHLAG 24 STG. IN MM	SCHNEE- HÖHE IN CM
				IN 2 MTR.	TAU- PUNKT	MAXIM. VORTAG	MITTEL VORTAG	DER NACHT	TIEFSTWERT 2 MTR.	BODEN		
HERLIN	50	WOLKENLOS	ESE 6	12	10	23	16.5	11	3	11.5		
SCHLESWIG	43	NEBEL	E 7	9	9	22	15.1	8	8	10.0		
HELGOLAND	4	WOLKIG	ESE22	16	14	20	16.9	16	10	10.3		
EMDEN	6	BEDECKT	ENE 7	11	9	23	17.4	11	9	10.8		
HAMBURG	16	HEITER	E 4	10	9	23	14.8	9	7	11.2		
BREMEN	3	HEITER	ESE 4	10	9	23	14.4	9	5	10.8		
LUFCHOW	17	NEBEL	STILL	7	7	23	13.7	6	5	10.5		
OSNABRUECK	95	HEITER	E 7	10	9	23	14.6	9	5	11.4		
HANNOVER	55	HEITER	E 6	8	7	23	14.2	7	5	10.3		
ESSEN	154	WOLKIG	ESE 7	13	8	23	17.6	12	9	11.6		
AACHEN	202	WOLKIG	S 4	12	10	24	16.8	11	7	11.9		
KOELN-BONN	91	HEITER	ESE 6	9	7	24	14.3	7	4	11.4		
KAHLER ASTEN	835	HEITER	S 19	11	7	19	13.2	10	5	12.0		
KASSEL	231	NEBEL	STILL	8	8	22	14.3	7	5	11.7		
GIESSEN	186	HEITER	NNW 2	7	6	24	14.5	7	2	11.1		
RAD HERSFELD	212	NEBEL	STILL	6	6	23	13.6	5	4	9.2		
WASSERKÜPPE	921	WOLKENLOS	SSE20	11	5	18	13.8	10	3	12.3		
KL.FELDBERG/TS.	805	HEITER	SSE22	11	6	16	15.0	10	5	11.8		
FRANKFURT/FLGH.	112	HEITER	E 11	11	9	24	15.3	9	6	11.0		
OFFENHACH/MAIN	152	HEITER	S 11	12	10	24	16.3	11	X	11.6		
DARMSTADT	108	HEITER	NNE 4	9	7	25	16.7	7	4	12.0		
MUERBURG	627	BEDECKT	S 15	13	7	21	16.0	12	11	11.6		
KOELN	96	HEITER	S 6	10	9	25	16.8	10	X	8.6		
HAARLEIENBERG	547	HEITER	ESE 9	12	7	X	16.4	11	6	12.3		
TRIER PETRISHG.	265	WOLKIG	NE 9	8	7	25	16.4	8	7	11.5		
DEISELHACH	480	WOLKIG	ESE 6	13	6	23	15.2	11	8	11.9		
NEUSTADT/WSTR.	163	HEITER	WSW 6	8	7	25	16.3	8	7	11.6		
THOLEY	396	HEITER	NNE11	13	7	22	16.1	12	9	12.0		
SAARHOFCKEN	322	WOLKIG	E 11	12	7	23	15.9	12	7	11.8		
OFHRINGEN	276	WOLKENLOS	E 2	9	7	24	14.8	8	6	12.2		
STUTTGART	305	WOLKENLOS	S 2	10	7	24	17.3	10	X	11.8		
STUTTGART-ECHT.	397	WOLKENLOS	NNW 2	6	4	23	14.2	4	1	X		
STOETTEN	734	HEITER	ESE15	11	5	19	14.2	11	9	11.6		
FREUDENSTADT	797	HEITER	SE 4	9	6	21	13.9	8	2	12.1		
KLIPPENECK	973	WOLKENLOS	FSE15	10	9	20	13.5	10	7	12.3		
ULM	522	WOLKENLOS	NNE 2	6	4	21	13.5	5	2	11.5		
MANNHEIM	96	HEITER	NNW 6	9	8	25	17.6	8	4	11.7		
KARLSRUHE	112	HEITER	STILL	8	7	26	17.6	8	4	11.9		
FREIBURG	269	HEITER	ESE15	14	7	24	17.6	12	7	11.8		
FELDBERG/SCHW.	1486	HEITER	SSW20	11	-3	15	10.4	10	3	12.1		
KONSTANZ	443	WOLKENLOS	WNW 2	10	9	23	16.2	9	6	11.4		
MUERZBURG	259	WOLKENLOS	STILL	8	7	24	15.6	8	8	11.3		
HAD KISSINGEN	265	WOLKENLOS	NNE 4	8	7	24	14.4	7	5	10.0		
HAMBERG	239	WOLKENLOS	E 2	5	4	23	13.0	4	4	11.9		
COBURG	337	WOLKENLOS	E 2	8	7	23	13.9	8	5	11.8		
HOF	567	WOLKENLOS	SSE 4	7	6	21	12.8	6	2	12.1		
MUERNBURG/FLGH.	319	WOLKENLOS	STILL	7	6	23	13.5	6	4	12.0		
WEIDEN	438	WOLKENLOS	STILL	7	7	22	13.4	7	2	11.1		
WEISSENBURG/BAY	422	WOLKENLOS	STILL	5	5	22	13.0	5	3	10.5		
REGENSBURG	366	WOLKENLOS	N 9	7	6	23	14.0	7	5	11.4		
AUGSBURG	477	WOLKENLOS	SSE 4	6	5	21	12.4	5	3	11.4		
MUENCHEN-RIEM	530	WOLKENLOS	SW 6	7	6	21	12.6	6	2	11.8		
MUEHLDORF	401	WOLKENLOS	STILL	6	6	21	12.5	5	4	11.2		
PASSAU	409	NEBEL	NNE 4	7	7	23	13.9	7	5	11.2		
GR.FALKENSTEIN	1307	WOLKENLOS	E 19	10	-1	17	11.4	9	4	11.8		
KEMPTEN	705	WOLKENLOS	ESE 7	7	6	21	11.1	6	5	9.2		
OBERSTUORF	810	WOLKENLOS	S 2	6	5	20	11.6	6	4	10.5		
GARMISCH-PARTK.	719	WOLKENLOS	STILL	6	6	20	12.7	6	3	10.5		
ZUGSPITZE	2960	WOLKENLOS	NE 4	5	-10	9	4.1	3	X	12.8		
HOHENPEISSENBG.	977	WOLKENLOS	S 13	11	9	17	13.0	10	6	11.9		
WENDELSTEIN	1832	WOLKENLOS	SSE30	9	3	13	9.1	8	6	10.6		

A U S K U E N F T E U N D B E R A T U N G E N E R T E I L E N :

LAND HESSEN WETTERAMT FRANKFURT FRANKFURTER STR. 135 6050 OFFENBACH/MAIN TEL. (0611) 6092 634/549	LAND BADEN-WUERTTEMBERG (OST) WETTERAMT STUTTGART ALEXANDERSTR. 112 7000 STUTTGART 1 TEL. (0711) 247351	LAND BAYERN (NORD) WETTERAMT MUEHNBERG FLUGHAFENSTR. 100 8500 MUERNBERG TEL. (0911) 525001
LAND RHEINLAND-PFALZ/SAARLAND WETTERAMT TRIER PETRISHERG 5500 TRIER TEL. (0651) 45045	LAND BADEN-WUERTTEMBERG (WEST) WETTERAMT FREIBURG STEFAN-MEIER-STR. 4 7800 FREIBURG 1 TEL. (0761) 273057	LAND BAYERN (SUEU) WETTERAMT MUENCHEN BAVARIANING 10/III 8000 MUENCHEN 2 TEL. (089) 530084-88

F E R N S P R E C H A N S A G E D I E N S T :

WAEHLE IM ORTSNETZ  
 REISEWETTER/WINTERSPORT- ... RUF-NR. 11600 ODER 011600  
 ALLGEMEINER WETTERBERICHT... RUF-NR. 1164 ODER 01164  
 STRASSENZUSTANDSBERICHT .... RUF-NR. 1169 ODER 01169

ABWEICHENDE RUFNUMMERN BITTE DEM AMTLICHEN FERNSPRECHBUCH ENTNEHMEN.

STATION	BAROM. HOEHE	LUFTDR. IN MBAR BEZOGEN AUF N.N.	ERDBODEN-ZUSTAND	ERDBODEN-TEMPERATUREN IN GRAD CEL. 06 UHR VORTAGS				EXTREMERWERTE DER LUFTTEMPERATUR IN GRAD CELSIUS IN DER DEKADE VOM: 1. 9. - 10. 9.				
				10 CM TIEFE	20 CM TIEFE	50 CM TIEFE	100CM TIEFE	BEOBSACHT. ZEITRAUM	ABSOL. MAXIM.	DATUM	ABSOL. MINIM.	DATUM
SCHLESWIG	48	1024.5	TROCKEN	12.9	14.3	15.5	14.7	1947-1975	29.6	05.09.1949	2.9	08.09.1952
HAMBURG	16	1024.5	TROCKEN	11.6	13.1	15.4	14.7	1931-1975	30.1	06.09.1949	2.5	08.09.1952
BRFEM	5	1023.2	TROCKEN	14.0	15.8	16.9	16.7	1890-1975	31.9	05.09.1949	3.5	09.09.1894
BERLIN	49	1025.3	TROCKEN	12.3	12.7	15.8	15.7	1909-1975	34.2	03.09.1911	2.4	03.09.1941
HANNOVER	54	1024.0	FEUCHT	13.1	15.4	16.9	X	1936-1975	31.4	05.09.1949	2.6	07.09.1971
MUENSTER	66	1022.8	TROCKEN	14.0	15.8	17.4	17.0	1891-1975	34.1	04.09.1929	3.5	01.09.1959
KASSEL	233	1024.4	TROCKEN	12.7	15.6	17.2	16.3	1951-1975	32.5	05.09.1973	4.3	08.09.1958
AACHEN	205	1021.3	TROCKEN	13.0	14.7	16.2	16.2	1893-1975	34.3	08.09.1911	3.9	10.09.1897
HOF	568	1025.4	TROCKEN	10.8	12.8	14.1	13.6	1947-1975	29.4	02.09.1953	0.1	04.09.1957
HAD KISSINGEN	269	1024.4	TROCKEN	12.8	15.1	17.4	16.9	1946-1975	32.4	02.09.1953	2.1	09.09.1960
KL.FELDBERG/TS.	802	-	TROCKEN	10.1	11.3	12.9	12.3	1947-1975	26.6	02.09.1953	4.2	09.09.1962
TRIER	273	1022.3	TROCKEN	15.2	16.5	17.8	16.7	1948-1975	33.1	04.09.1973	4.9	08.09.1952
NUERNBERG	312	1024.3	TROCKEN	11.8	14.0	16.5	16.5	1936-1975	32.2	05.09.1973	1.6	09.09.1960
KARLSRUHE	145	1022.7	TROCKEN	15.4	17.2	19.6	18.9	1900-1975	33.8	02.09.1953	3.7	10.09.1941
STUTTGART	297	1023.3	TROCKEN	14.2	16.2	17.6	17.0	1900-1975	32.1	06.09.1949	1.6	07.09.1938
PASSAU	408	1025.0	TROCKEN	11.9	14.3	16.3	15.7	1948-1975	30.0	05.09.1973	2.1	08.09.1953
MUENCHEN-RIEM	529	1024.8	TROCKEN	10.5	12.7	15.7	15.4	1940-1975	30.7	03.09.1962	2.9	08.09.1953
FREIBURG	300	1021.9	TROCKEN	14.0	15.8	17.1	17.1	1949-1975	33.9	06.09.1949	4.6	07.09.1967
HOEHENPEISENBG.	986	-	FEUCHT	11.0	11.8	13.3	13.4	1879-1975	28.3	02.09.1953	1.1	02.09.1890

A U S L A N D

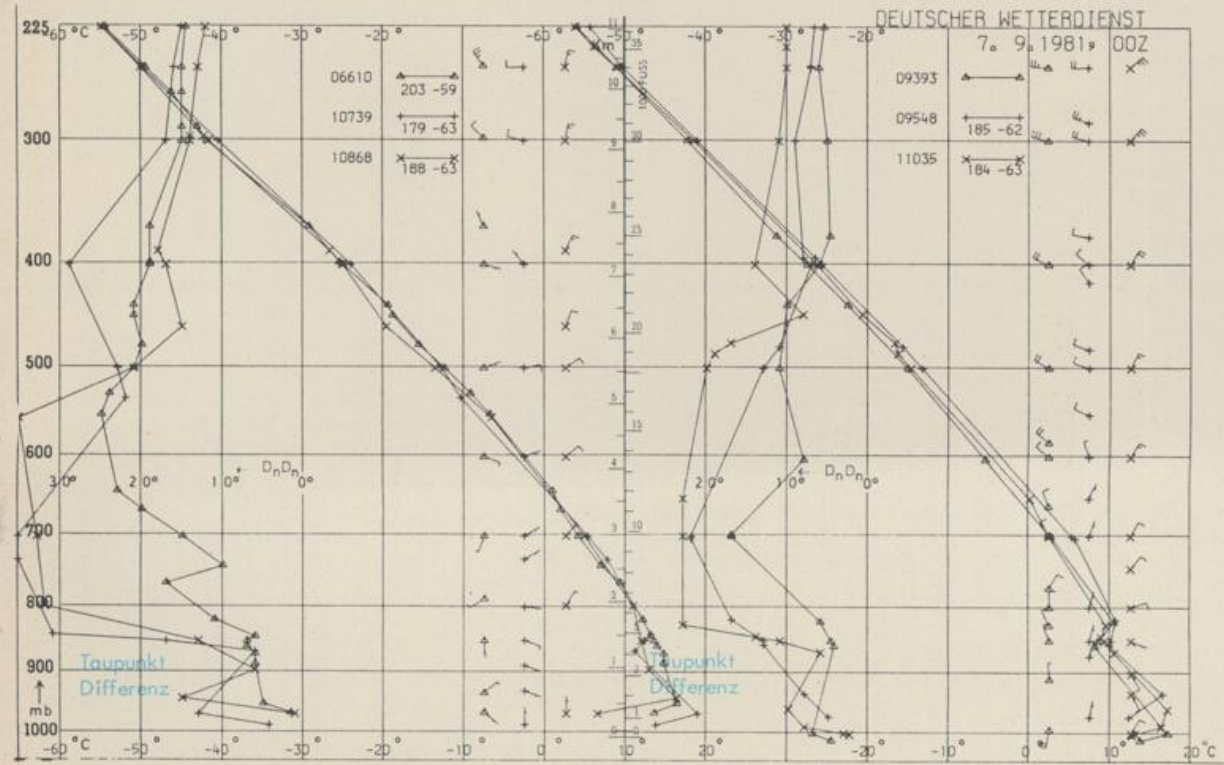
STATION	WETTER	TEMPER.			STATION	WETTER	TEMPER.			STATION	WETTER	TEMPER.				
		WIND IN KM/H	6 UHR	MAX VOR TAG			WIND IN KM/H	6 UHR	MAX VOR TAG			WIND IN KM/H	6 UHR	MAX VOR TAG		
REYKJAVIK	BEDECKT	ENE	22	6	10	HAPCELONA	WOLKIG	STILL	20	28	PRAG	WOLKENLOS	SE	4	8	21
OSLO	WOLKIG	ESE	2	5	19	MADRID	HEITER	STILL	15	35	WARSCHAU	WOLKENLOS	STILL	10	17	
STOCKHOLM	HEITER	N	9	9	20	MALLORCA	WOLKENLOS	STILL	14	26	MOSKAU	BEDECKT	N	26	12	14
HELSINKI	HEITER	NW	9	9	18	LISSABON	HEITER	STILL	17	29	HELGRAD	WOLKIG	E	6	10	21
KOPENHAGEN	HEITER	WSW	4	11	21	LAS PALMAS	WOLKIG	STILL	20	26	HUKAREST	BEDECKT	STILL	14	24	
AMSTERDAM	BEDECKT	SE	9	11	24	ZUERICH	NEBEL	SSE	2	6	ATHEN	HEITER	NE	13	22	26
LONDON	BEDECKT	NE	6	14	25	INNSBRUCK	WOLKENLOS	STILL	9	23	HOZEN	HEITER	STILL	14	25	
PARIS	WOLKIG	ESE	7	13	27	WIEN	WOLKENLOS	STILL	11	23	ROM	WOLKENLOS	NE	15	18	28

A S T R O N O M I S C H E D A T E N F U E R D E N 8. SEPTEMBER 1961

STATION	SONNE		MOND		STATION	SONNE		MOND	
	AUFGANG UHR	UNTERGANG UHR	AUFGANG UHR	UNTERGANG UHR		AUFGANG UHR	UNTERGANG UHR	AUFGANG UHR	UNTERGANG UHR
FRANKFURT	04.51	17.56	14.44	23.19	NUERNBERG	04.41	17.45	14.33	23.12
FREIBURG	04.56	17.57	14.40	23.31	STUTTGART	04.50	17.52	14.37	23.22
MUENCHEN	04.40	17.41	14.25	23.16	TRIER	04.59	18.03	14.52	23.27

MUNDPHASE 2 TAGE NACH ERSTEM VIERTEL

M E S S U N G E N I N D E R F R E I E N A T M O S P H A E R E A M 7. SEPTEMBER 1961 00 UHR



KENN- STATION ZIFFER

- 06610 PAYERNE
- 10739 STUTTGART
- 10868 MUENCHEN - OB. SCHLEISSHEIM
- 09393 LINDENBERG
- 09548 MEININGEN
- 11035 WIEN

BEMERKUNGEN :