

# Täglicher Wetterbericht

des Meteorologischen Dienstes der Deutschen Demokratischen Republik

Herausgeber: Meteorologischer Dienst der DDR, Zentrale Wetterdienststelle

1500 Potsdam, Michendorfer Chaussee 23

Fernruf-Sammelnummer 3160, Telex-Nr. 015532

Nachdruck, auch auszugsweise, nur mit Quellenangabe gestattet.

Bezugspreis monatlich 4,- M (einschließlich Beilagen) EVP 0,15 M.

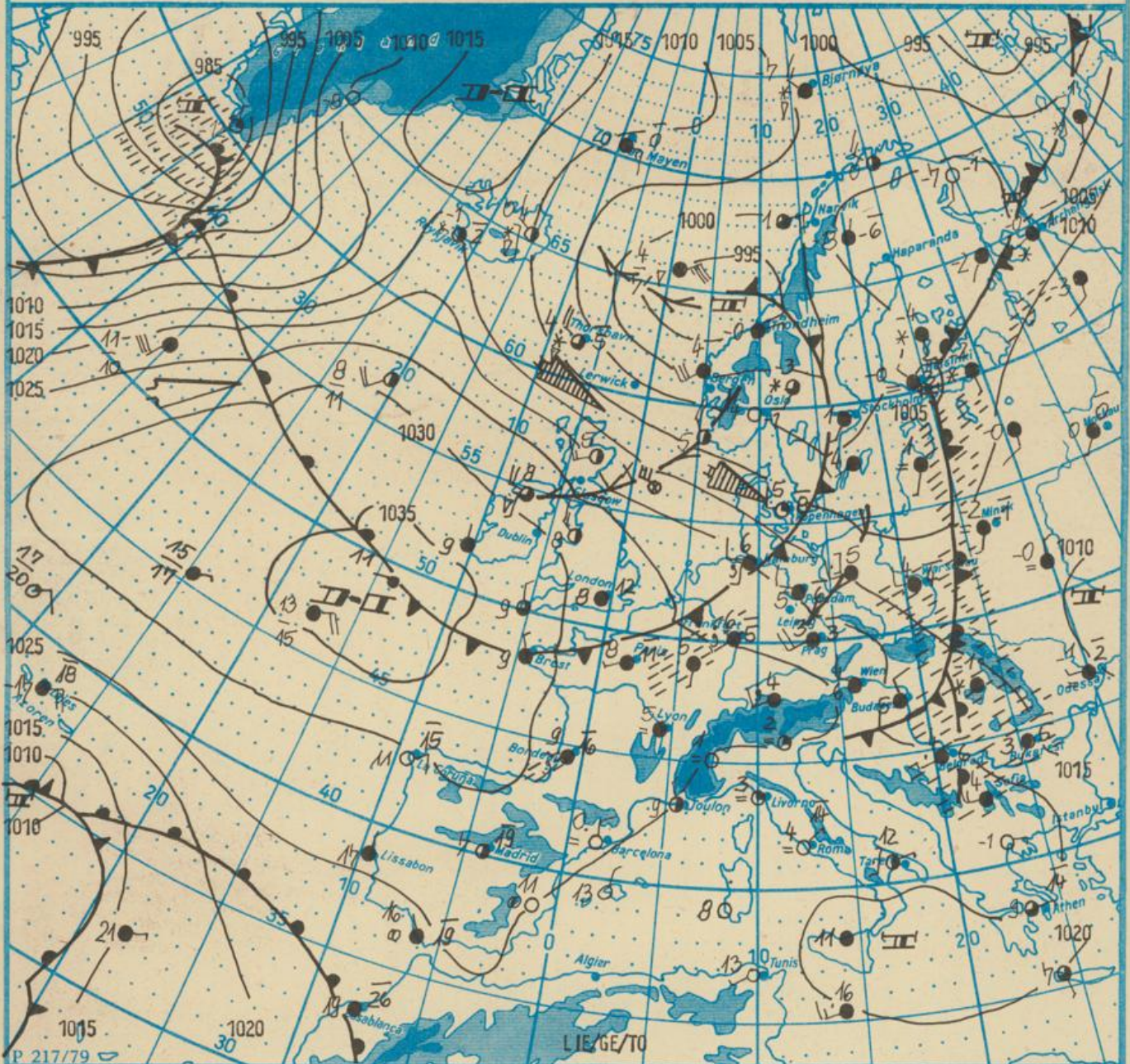
Index 30086

AN (EDV) 603500

Jahrgang 35

FREITAG, DEN 13. NOVEMBER 1981

Nr. 317



Wetterlage

13. 11. 81, 01h

M 1 : 30 000 000

	Warmfront		Stromung in Warmluft		Dunst		Sprühregen		Graupelschauer		windstill		wolkenlos
	Kaltfront		Stromung in Kaltluft		feuchter Dunst		Regen		Hagelschauer		umlaufender Wind		heiter
	Oklklusion		Niederschlagsgebiet		Bodennebel		Schnee		Regenschauer		Nordost 5 km/h		wolkig
	Konvergenzlinie		Niederschlagsgebiet		Nebel		Schneeschauer		Ost 10 km/h		stark bewölkt		bedeckt
	Hochdruckgebiet	10	10°C Lufttemperatur		Nebel in der Umgebung		Schneetreiben bzw. Sandsturm		Wetterleuchten		Südost 30 km/h		Bedeckung nicht angebar
	Hochdruckkeil	12	12°C Wassertemperatur		Nebel in der Umgebung				Gewitter		Südwest 100 km/h		
	Tiefdruckgebiet	20	Tagesmaximum der Lufttemperatur des Vortages										
	Tiefausläufer												

Erscheint täglich, nur im Postbezug erhältlich

Ag 153817/ 81 I/16/61  
Reklamationen sind an den zuständigen Postzeitungsvertrieb zu richten.

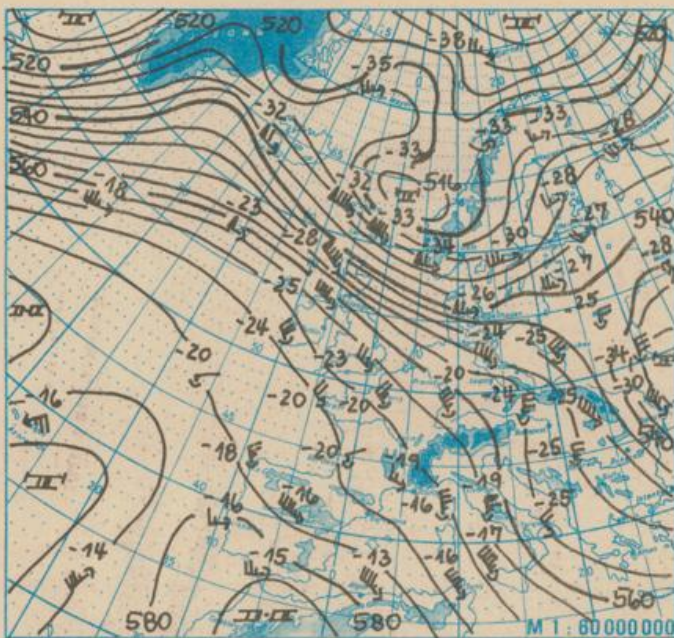
Station	Höhe über dem Meeresspiegel	gestern										heute																	
		13h					19h					01h					07h												
		Windrichtung und Windgeschwindigkeit	Windspitze > 15 m/s 07h bis 13h	Wetter 13h Wetterverlauf 07h bis 13h	Lufttemperatur	Taupunktdifferenz	Windrichtung und Windgeschwindigkeit	Windspitze > 15 m/s 13h bis 19h	Wetter 19h Wetterverlauf 13h bis 19h	Lufttemperatur	Taupunktdifferenz	Windrichtung und Windgeschwindigkeit	Windspitze > 15 m/s 19h bis 01h	Wetter 01h Wetterverlauf 19h bis 01h	Lufttemperatur	Taupunktdifferenz	Windrichtung und Windgeschwindigkeit	Windspitze > 15 m/s 01h bis 07h	Wetter 07h Wetterverlauf 01h bis 07h	Lufttemperatur	Taupunktdifferenz								
Boltenhagen	15	W	6	•	•	•	8	1	WNW	8	•	•	6	3	W	6	•	•	6	1	W	6	•	•	•	4	2		
Warnemünde	4	WNW	6	•	•	•	7	0	WNW	12	15	•	7	2	WNW	9	15	•	•	7	2	WNW	12	•	•	•	6	2	
Arkona	42	WNW	8	•	•	•	7	0	W	12	15	•	8	3	WNW	13	17	•	•	7	2	WNW	12	16	•	•	•	6	4
Putbus	40	W	6	•	•	•	7	1	W	7	•	•	6	2	W	6	•	•	5	1	W	5	•	•	•	3	1		
Greifswald	2	WSW	3	•	•	•	7	0	N	4	•	•	7	3	WSW	3	•	•	6	2	WSW	4	•	•	•	4	1		
Boizenburg	45	W	4	•	•	•	6	1	W	4	•	•	5	2	W	4	•	•	6	1	W	4	•	•	•	4	2		
Schwerin	59	WSW	3	•	•	•	6	0	WNW	6	•	•	6	4	W	6	•	•	6	2	W	5	•	•	•	4	2		
Marnitz	81	WSW	4	•	•	•	5	0	W	4	•	•	5	1	W	4	•	•	5	1	W	5	•	•	•	4	1		
Teterow	46	WSW	5	•	•	•	6	0	W	7	•	•	5	3	WSW	5	•	•	5	2	W	5	•	•	•	3	1		
Neubrandenburg	81	W	6	•	•	•	5	0	WNW	6	•	•	6	2	W	6	•	•	4	1	W	6	•	•	•	4	1		
Ueckermünde	1	WSW	4	•	•	•	7	0	WSW	5	•	•	7	3	WSW	4	•	•	5	3	WSW	4	•	•	•	4	2		
Seehausen/Altmark	21	W	6	•	•	•	6	1	W	6	•	•	6	1	WSW	5	•	•	6	1	W	5	•	•	•	5	0		
Gardelegen	47	W	7	•	•	•	6	1	WNW	4	•	•	7	2	WSW	4	•	•	6	1	W	3	•	•	•	6	2		
Magdeburg	79	WSW	2	•	•	•	6	1	WSW	5	•	•	7	2	SW	3	•	•	6	2	W	2	•	•	•	5	0		
Wernigerode	234	WNW	3	•	•	•	8	3	W	5	•	•	6	2	W	5	•	•	6	5	W	3	•	•	•	6	3		
Brocken	1142	WNW	11	15	•	•	1	0	WNW	13	23	•	0	0	WNW	14	22	•	•	-2	0	WNW	16	27	•	•	-1	0	
Neuruppin	38	WSW	3	•	•	•	5	0	W	3	•	•	6	0	WSW	4	•	•	5	1	W	2	•	•	•	4	1		
Potsdam	81	W	4	•	•	•	5	1	W	5	•	•	6	1	W	6	•	•	5	1	W	4	•	•	•	6	1		
Berlin-Alex	38	-	-	•	•	•	6	3	-	-	•	•	7	2	-	-	•	•	6	3	-	-	•	•	•	7	3		
Berlin-Schönefeld	47	W	5	•	•	•	5	1	W	5	•	•	6	0	W	6	•	•	5	2	WNW	5	•	•	•	6	1		
Angermünde	56	W	6	•	•	•	5	0	W	4	•	•	6	1	W	6	•	•	6	6	W	5	•	•	•	5	2		
Lindenberg	98	W	7	•	•	•	3	0	W	3	•	•	4	0	W	7	•	•	4	1	W	5	•	•	•	5	1		
Frankfurt/Oder	48	WSW	5	•	•	•	4	1	W	5	•	•	5	1	W	5	•	•	5	2	W	4	•	•	•	6	2		
Harzgerode	403	WSW	4	•	•	•	3	1	W	3	•	•	4	1	WSW	3	•	•	3	2	WSW	3	•	•	•	4	1		
Artern	164	SW	4	•	•	•	3	2	SW	3	•	•	4	2	SW	5	•	•	5	1	W	3	•	•	•	5	1		
Wittenberg	105	SSW	4	•	•	•	4	0	WSW	4	•	•	6	0	WSW	3	•	•	5	1	WSW	2	•	•	•	7	1		
Leipzig-Schkeuditz	131	SW	6	•	•	•	4	1	SW	6	•	•	4	0	SW	5	•	•	5	1	W	6	•	•	•	5	0		
Callberg	314	WSW	12	18	•	•	1	0	WSW	12	15	•	3	0	W	10	16	•	•	3	0	W	13	15	•	•	4	1	
Doberlug-Kirchhain	97	WSW	5	•	•	•	4	1	WSW	5	•	•	5	1	W	5	•	•	6	2	W	4	•	•	•	6	1		
Cottbus	68	WSW	4	•	•	•	3	0	W	4	•	•	5	1	WSW	3	•	•	6	2	W	4	•	•	•	6	2		
Leinefelde	356	SW	4	•	•	•	2	1	WSW	4	•	•	4	1	WSW	2	•	•	4	1	WSW	4	•	•	•	4	1		
Erfurt-Binderleben	315	W	7	•	•	•	2	1	W	2	•	•	4	1	W	3	•	•	4	1	WNW	2	•	•	•	5	1		
Meiningen	450	C	-	•	•	•	0	0	SE	1	•	•	0	0	SSE	2	•	•	0	0	C	-	•	•	•	1	0		
Schmücke	937	WSW	3	•	•	•	-2	0	W	2	•	•	-1	0	W	2	•	•	-0	0	W	3	•	•	•	-0	0		
Sonneberg-Neufang	626	SW	2	•	•	•	-1	0	SW	1	•	•	-1	0	W	3	•	•	0	0	WNW	4	•	•	•	2	0		
Gera-Leumnitz	311	SW	4	•	•	•	2	1	W	4	•	•	3	0	W	3	•	•	4	0	WSW	4	•	•	•	5	2		
Plauen	407	SSW	4	•	•	•	1	2	W	3	•	•	2	2	WSW	4	•	•	2	1	WSW	5	•	•	•	3	1		
Karl-Marx-Stadt	418	W	8	•	•	•	2	3	W	7	•	•	2	1	WNW	7	•	•	3	0	W	6	•	•	•	3	2		
Fichtelberg	1213	W	6	•	•	•	-1	0	W	6	•	•	-1	0	W	11	15	•	•	-1	0	W	10	•	•	-1	1		
Dresden-Klotzsche	222	W	5	•	•	•	3	1	W	5	•	•	4	1	WNW	5	•	•	5	1	W	6	•	•	•	5	1		
Görlitz	237	W	4	•	•	•	3	2	WSW	3	•	•	3	1	W	7	•	•	5	1	WSW	6	•	•	•	4	1		
Zinnwald-Georgenfeld	877	W	4	•	•	•	-1	0	WNW	3	•	•	0	1	NW	5	•	•	-0	0	WNW	5	•	•	•	0	0		

Meteorologische Daten aus dem Ausland

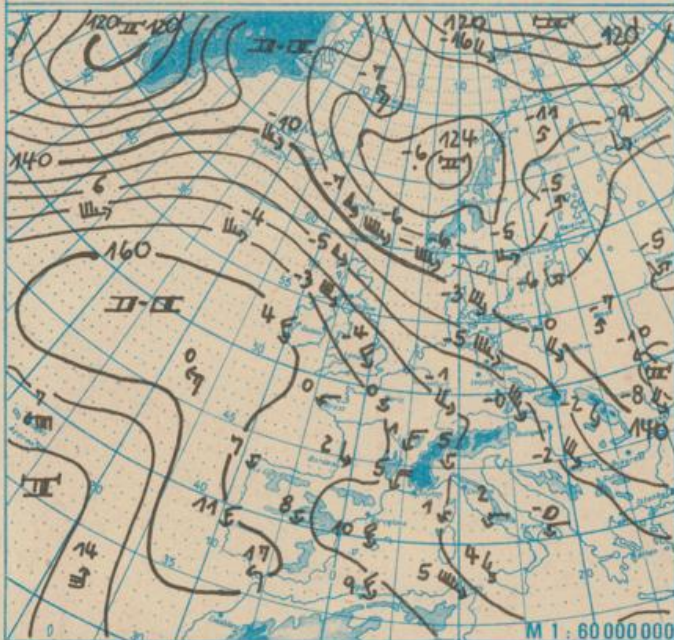
\* Zeitangaben in Ortszeit

Station	Höhe über dem Meeresspiegel	Wetter gestern 13h	Niederschlagshöhe gestern 07h bis 19h	Maximum der Lufttemperatur gestern 07h bis 19h	Niederschlagshöhe gestern 19h bis heute 07h	Minimum der Lufttemperatur gestern 19h bis heute 07h	Station	Höhe über dem Meeresspiegel	Wetter gestern 13h	Niederschlagshöhe gestern 07h bis 19h	Maximum der Lufttemperatur gestern 07h bis 19h	Niederschlagshöhe gestern 19h bis heute 07h	Minimum der Lufttemperatur gestern 19h bis heute 07h
Moskau	156	•••	00	0	•	-1	Bukarest	94	•	•	5	1	-2
Leningrad	4	•	1	-0	1	-2	Constanta	31	•	•	3	00	1
Kiew	179	•	00	-0	•	-2	Sofia	595	•	•	4	•	-1
Taschkent *	428	•	•	20	•	7	Varna	43	•	•	5	•	2
Irkutsk *	485	•	•	2	-	-9	Rom	2	•••	•	14	•	2
Warschau	106	•••*	3	4	2	4	Wien	183	•••	•	00	•	5
Gdansk	149	•••	03	6	3	5	Genf	430	•••	•	•	•	3
Jelenia Gora	342	•••	00	4	1	1	München	530	•••*	1	4	•	3
Prag	380	•••*	00	3	00	2	Köln	91	•••	2	9	5	3
Cheb	474	•••	02	1	06	1	Bremen	3	•••	02	9	04	7
Brno	238	•••*	01	4	•	4	Paris	89	•	•	11	•	3
Poprad	718	•••*	01	2	02	0	Rotterdam	-4	-	2	12	02	6
Budapest	139	•••	00	5	00	5	London	24	•••	•	00	•	2
Szeged	83	•••	00	5	00	4	Oslo	204	•••	•	-1	•	-5
Belgrad	96	•	•	6	2	4	Stockholm	15	•	•	2	-	-

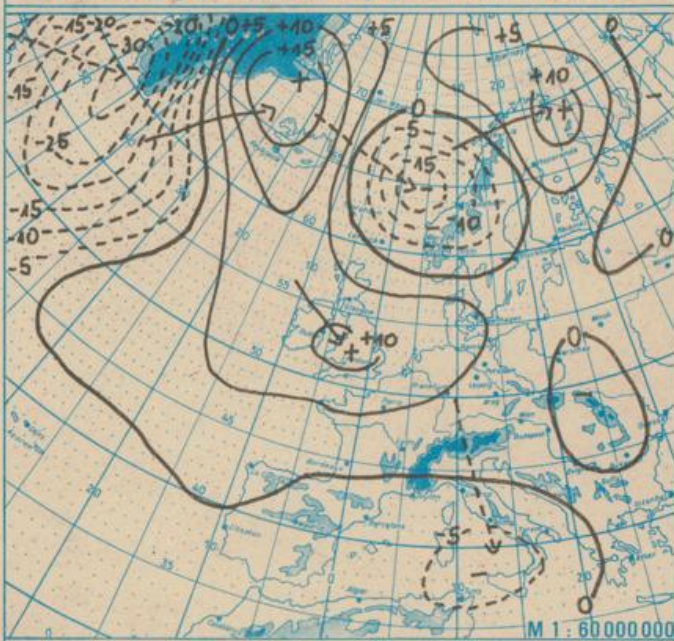




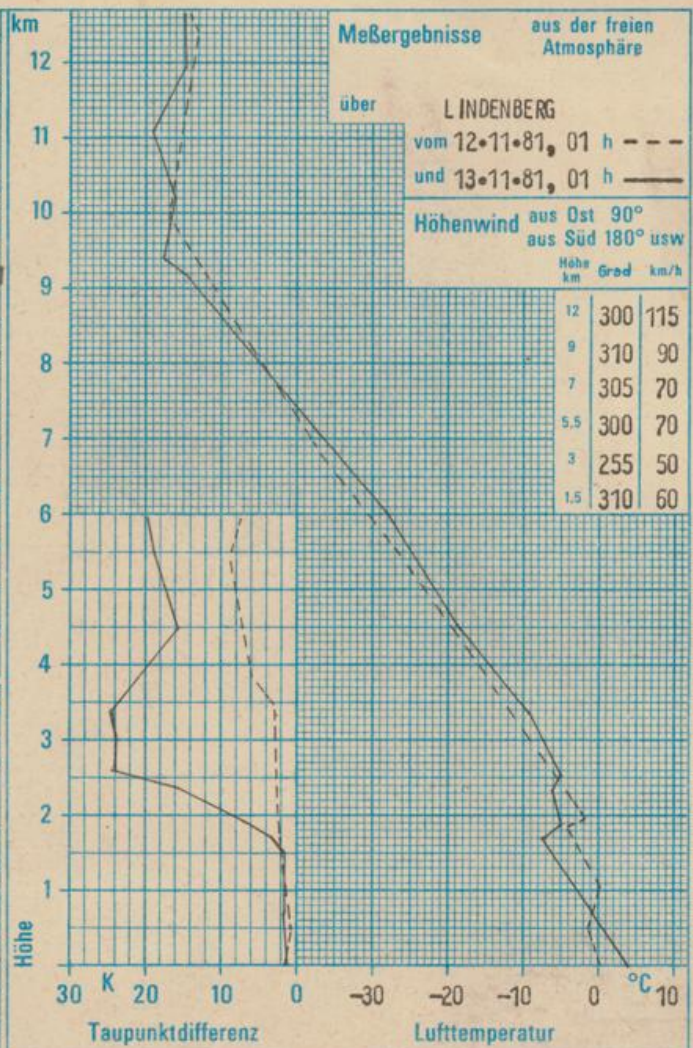
Absolute Topographie 500 mbar in geopotentiellen Dekameter 01h



Absolute Topographie 850 mbar in geopotentiellen Dekameter 01h



24 std. Luftdruckänderung seit Vortag 01h in mbar



### WETTERLAGE UND WETTERENTWICKLUNG

Das Tiefdruckgebiet ( ausgeprägt am Boden und in der Höhe ), das am Donnerstag über dem isländischen Raum lag, hat sich ostwärts zur norwegischen Küste verlagert. Sein Tiefausläufer überquert am Freitag vormittag auch den Südosten der DDR. Auf der Rückseite des in Richtung Nordosteuropa ziehenden Tiefdruckgebietes stellt sich eine nordwestliche Höhenströmung ein, mit der Kaltluft polaren Ursprungs über die Nordsee nach Mitteleuropa geführt wird. Eingelagerte Schauerstaffeln gestalten den Wetterablauf wechselhaft. Kräftiger Luftdruckanstieg über dem isländischen Raum, der sich zum Nordmeer ausweitete, läßt die Verlagerung des Höhenhochkeiles über dem mittleren Nordatlantik nach Osten erwarten. Auf seiner Vorderseite dreht die Höhenströmung über unserem Gebiet noch weiter in Richtung Nord, bevor am Wochenanfang der Höhenkeil über Mitteleuropa hinwegzieht. Damit wird der Weg für atlantische Tiefausläufer, die über die Britischen Inseln ostwärts ziehen, wieder frei. Nach vorübergehendem Temperaturrückgang am Wochenende mit gebietsweisen Nachfrösten, wird dann wieder mildere Luft herangeführt. Vos.