

# Täglicher Wetterbericht

des Meteorologischen Dienstes der Deutschen Demokratischen Republik

Herausgeber: Meteorologischer Dienst der DDR, Zentrale Wetterdienststelle

1500 Potsdam, Michendorfer Chaussee 23

Fernruf-Sammelnummer 3160, Telex-Nr. 015532

Nachdruck, auch auszugsweise, nur mit Quellenangabe gestattet.  
Bezugspreis monatlich 4,-M (einschließlich Beilagen) EVP 0,15 M.

Index 30086

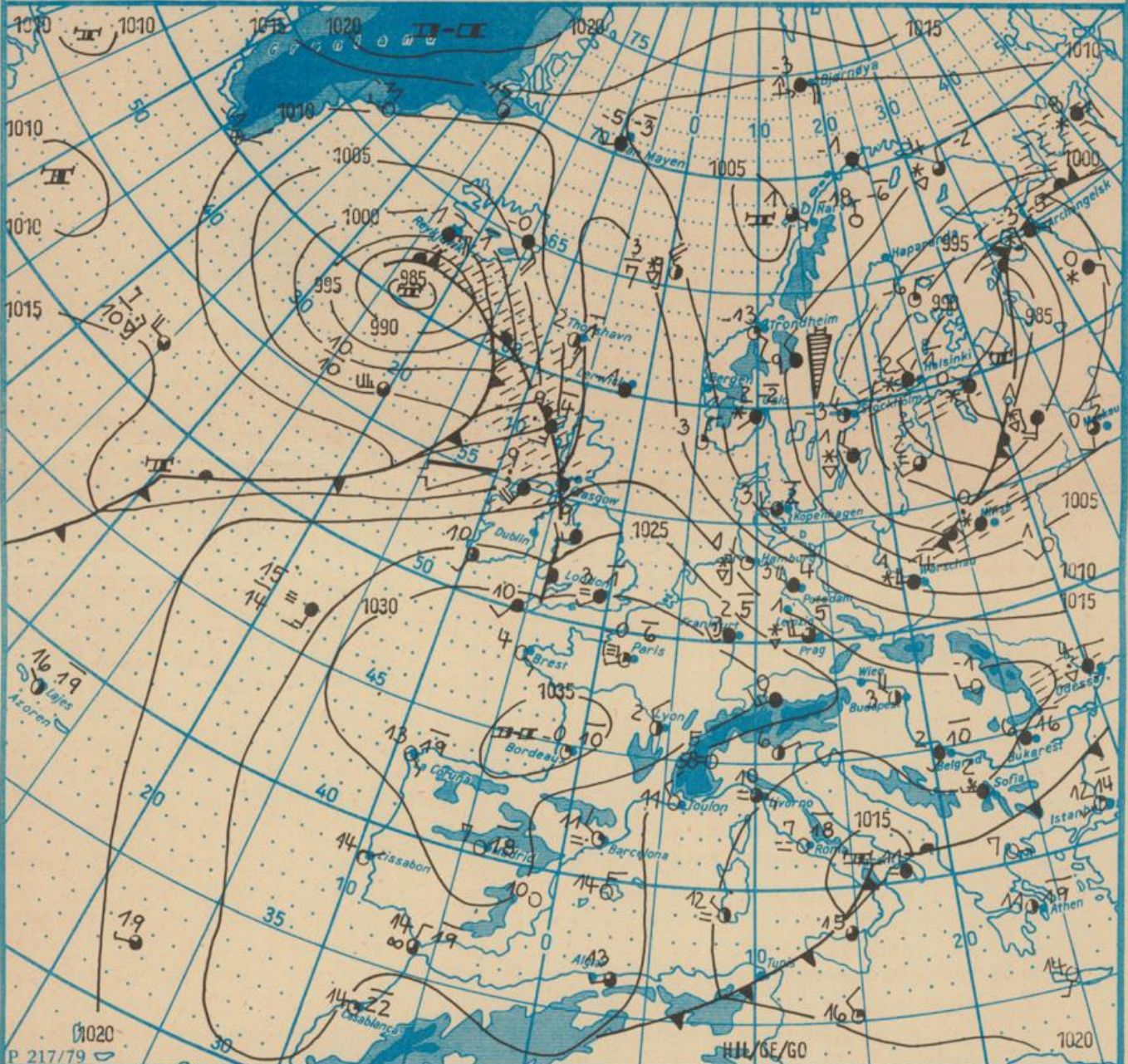
AN (EDV) 603500

Jahrgang

35

DONNERSTAG, DEN 26. NOVEMBER 1981

Nr. 330



Wetterlage

26. 11. 81, 01h

M 1 : 30 000 000

	Warmfront		Strömung in Warmluft		Dunst		Sprühregen		Graupelschauer		windstill		wolkenlos
	Kaltfront		Strömung in Kaltluft		feuchter Dunst		Regen		Hagelschauer		umlaufender Wind		heiter
	Okklusion		Niederschlagsgebiet		Bodennebel		Glatteis		Regenschauer		Nordost 5 km/h		wolkig
	Konvergenzlinie		Niederschlagsgebiet		Nebel		Schnee		Schneeschauer		Ost 10 km/h		stark bewölkt
	Hochdruckgebiet		Niederschlagsgebiet		Nebel in der Umgebung		Schneetreiben bzw. Sandsturm		Wetterleuchten		Südost 30 km/h		bedeckt
	Hochdruckkeil		Niederschlagsgebiet		Nebel in der Umgebung ] während der letzten Stunden, aber nicht zum Beobachtungstermin z.B. * ]		Schneetreiben bzw. Sandsturm		Gewitter		Südwest 100 km/h		Bedeckung nicht angebar
	Tiefdruckgebiet		Niederschlagsgebiet										
	Tiefausläufer												

Erscheint täglich, nur im Postbezug erhältlich

Ag 153/330/ 81 1/16/61  
Reklamationen sind an den zuständigen Postzeitungsvertrieb zu richten.

Station	Höhe über dem Meeresspiegel	gestern										heute															
		13h					19h					01h					07h										
		W	Windrichtung und Windgeschwindigkeit	Windspitze $\geq 15$ m/s 07h bis 13h	Wetter 13h	Wetterverlauf 07h bis 13h	Lufttemperatur	Taupunktdifferenz	W	Windrichtung und Windgeschwindigkeit	Windspitze $\geq 15$ m/s 13h bis 19h	Wetter 19h	Wetterverlauf 13h bis 19h	Lufttemperatur	Taupunktdifferenz	W	Windrichtung und Windgeschwindigkeit	Windspitze $\geq 15$ m/s 19h bis 01h	Wetter 01h	Wetterverlauf 19h bis 01h	Lufttemperatur	Taupunktdifferenz	W	Windrichtung und Windgeschwindigkeit	Windspitze $\geq 15$ m/s 01h bis 07h	Wetter 07h	Wetterverlauf 01h bis 07h
Boltenhagen	15	W	16	24	●	4	6	W	14	21	●	5	4	W	10	20	●	4	3	W	9	15	●	3	2		
Warnemünde	4	W	17	27	●	5	5	WNW	19	27	●	4	1	WNW	15	27	●	4	4	W	13	19	●	5	2		
Arkona	42	W	21	33	●	4	3	NW	14	27	●	4	3	WNW	13	21	●	4	2	WNW	14	20	●	3	2		
Putbus	40	-	-	-	-	3	1	W	9	24	-	3	1	WNW	3	-	-	2	1	W	9	16	●	3	2		
Greifswald	2	W	10	20	●	4	5	WNW	9	20	●	3	2	WSW	4	-	●	3	2	W	5	-	●	4	4		
Boizenburg	45	W	10	16	●	1	2	W	9	16	●	1	2	W	8	-	-	2	3	W	7	-	●	1	3		
Schwerin	58	WSW	11	21	●	3	4	WSW	10	18	●	3	4	W	9	18	●	3	4	W	7	-	●	2	2		
Marnitz	81	WSW	11	17	-	1	3	W	8	10	-	2	5	W	7	17	-	1	2	WSW	5	-	●	1	3		
Teterow	46	W	13	21	●	4	5	W	13	20	●	3	3	W	9	20	●	2	3	WSW	8	16	●	2	2		
Neubrandenburg	81	W	16	24	●	3	4	N	17	23	●	2	2	W	9	22	●	1	1	W	8	15	●	1	1		
Ueckermünde	1	WSW	11	-	-	4	7	WSW	10	19	-	3	5	WSW	6	19	-	3	3	WSW	8	-	●	3	4		
Seehausen/Altmark	21	W	11	19	●	3	4	W	11	22	●	2	2	W	9	18	●	2	1	W	7	16	●	2	1		
Gardelegen	47	W	10	17	-	3	4	W	10	17	-	2	4	W	9	17	-	3	4	W	8	15	-	●	2	0	
Magdeburg	79	WSW	8	17	●	4	3	WSW	7	14	●	2	3	WSW	7	17	●	2	1	WSW	5	-	●	2	3		
Wernigerode	234	W	10	20	-	2	5	W	9	18	-	1	5	W	9	19	-	2	4	W	6	15	●	2	4		
Brocken	1142	W	22	36	* ⊕	-5	0	WNW	23	37	* ⊕	-6	0	WNW	20	35	* ⊕	-5	0	W	13	32	* ⊕	-5	0		
Neuruppin	38	W	8	-	●	3	3	W	11	17	●	3	3	-	-	-	-	2	0	WNW	7	-	●	2	1		
Potsdam	81	W	14	22	●	3	4	W	12	20	●	3	5	W	11	21	●	3	3	W	8	18	●	2	2		
Berlin-Alex	38	-	-	-	●	4	6	-	-	-	●	4	6	-	-	-	-	4	5	-	-	-	●	3	4		
Berlin-Schönefeld	47	W	13	20	●	3	5	W	11	19	●	3	4	WNW	12	19	●	3	3	W	8	16	●	2	1		
Angermünde	56	W	12	19	●	3	5	W	11	20	●	3	4	W	5	17	-	2	2	W	6	-	●	2	3		
Lindenberg	98	W	13	21	●	3	5	W	10	22	●	2	4	W	12	20	●	2	4	W	7	18	●	2	3		
Frankfurt/Oder	48	W	13	23	●	2	4	W	12	20	-	3	6	W	11	21	-	3	4	W	8	17	●	3	4		
Harzgerode	403	W	7	16	●	2	2	W	8	-	-	0	3	W	6	-	-	0	2	W	5	-	●	0	1		
Artern	164	W	12	18	●	3	5	W	10	17	●	2	4	W	9	15	●	2	3	WSW	6	-	●	2	3		
Wittenberg	105	WSW	10	19	●	4	5	WSW	10	22	●	3	4	W	6	16	●	3	3	WSW	6	17	●	3	2		
Leipzig-Schkeuditz	131	WSW	12	17	●	3	6	WSW	10	19	●	2	3	WSW	11	16	●	2	2	WSW	8	15	●	1	2		
Collmburg	314	W	17	28	●	0	1	W	20	27	●	0	3	W	15	27	●	0	1	W	15	23	●	-0	1		
Doberlug-Kirchhain	97	W	11	17	-	4	6	W	10	17	-	3	4	W	12	19	-	3	4	W	7	17	●	3	3		
Cottbus	68	W	9	20	●	3	5	W	7	19	●	3	5	WNW	6	20	●	3	3	WSW	7	19	●	3	4		
Leinefelde	356	WSW	7	-	●	1	2	WSW	7	-	-	0	1	WSW	5	-	-	1	2	SW	5	-	●	0	0		
Erfurt-Bindersleben	315	W	9	-	* ●	1	2	W	6	-	* ●	0	1	WNW	7	-	●	0	1	W	5	-	●	0	1		
Meiningen	450	WSW	7	15	●	0	4	WSW	5	16	* ●	-1	1	W	7	-	●	-0	4	SSW	3	-	* ●	-1	1		
Schmücke	937	WSW	9	18	●	1	1	W	8	16	* ●	-4	0	W	6	15	* ●	-4	0	W	5	-	* ●	-4	0		
Sonneberg-Neufang	826	WSW	7	16	-	-2	1	SW	7	-	-2	1	SW	5	-	-	-2	1	SSW	5	-	-	-	-2	0		
Gera-Leumnitz	311	W	8	16	●	1	3	W	8	15	●	1	3	W	8	18	●	1	2	W	7	21	●	1	3		
Plauen	407	W	9	15	-	1	5	W	5	-	-1	2	W	7	-	-	0	4	W	6	-	* ●	-0	3			
Karl-Marx-Stadt	418	NW	11	17	●	-0	2	WNW	11	18	●	0	3	WNW	11	19	●	0	2	WNW	9	17	●	0	4		
Fichtelberg	1213	WSW	17	26	* ●	-6	1	WSW	16	26	●	-6	0	W	15	27	* ●	-6	0	W	11	23	* ●	-6	0		
Dresden-Klotzsche	222	W	9	17	●	3	6	W	9	17	●	2	5	W	8	15	●	2	4	W	7	19	●	2	3		
Görlitz	237	W	12	19	●	3	6	W	11	21	●	2	5	W	11	20	●	1	3	W	9	19	●	2	4		
Zinnwald-Georgenfeld	877	W	10	21	●	1	1	WNW	10	21	●	-4	2	NW	8	17	-	-4	1	WNW	7	17	* ●	-4	0		

Meteorologische Daten aus dem Ausland

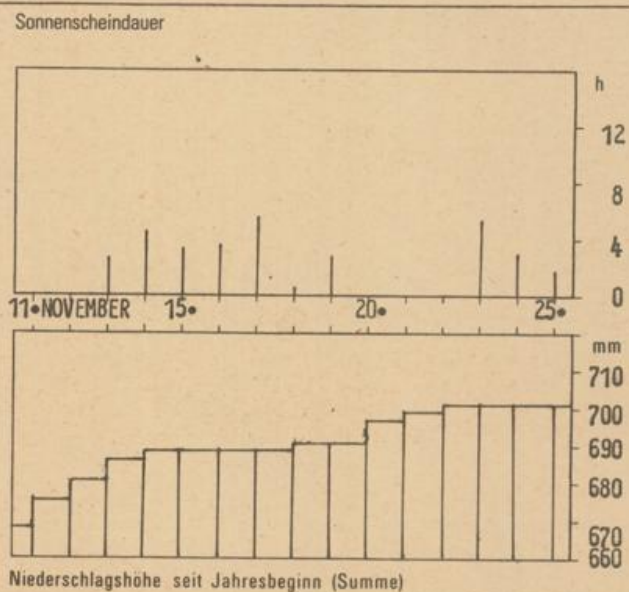
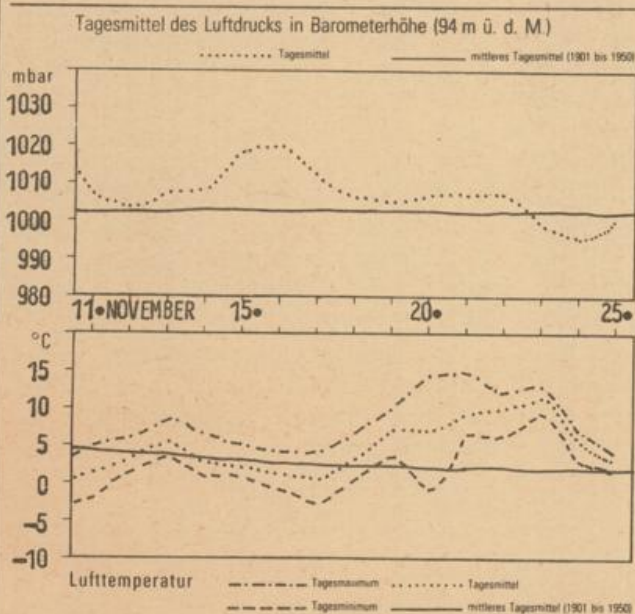
\* Zeitangaben in Ortszeit

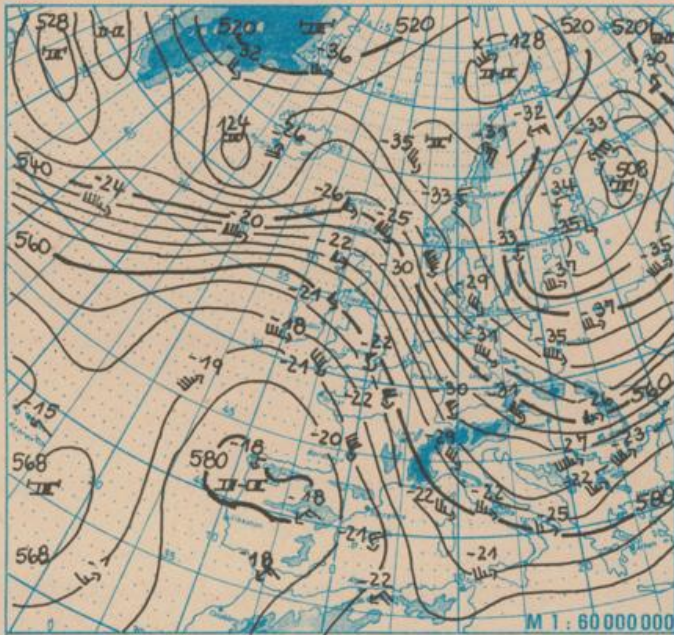
Station	Höhe über dem Meeresspiegel	Wetter gestern 13h	Niederschlagshöhe gestern 07h bis 19h	Maximum der Lufttemperatur gestern 07h bis 19h	Niederschlagshöhe gestern 19h bis heute 07h	Minimum der Lufttemperatur gestern 19h bis heute 07h	Station	Höhe über dem Meeresspiegel	Wetter gestern 13h	Niederschlagshöhe 07h bis 19h	Maximum der Lufttemperatur gestern 07h bis 19h	Niederschlagshöhe gestern 19h bis heute 07h	Minimum der Lufttemperatur gestern 19h bis heute 07h	
Moskau	156	●	●	2	00	0	Bukarest	94	●	●	13	00	5	
Leningrad	4	●	1	2	03	-0	Constanta	31	●	●	16	1	6	
Kiew	178	●	●	6	●	-0	Sofia	595	●	●	12	1	0	
Taschkent	428	-	-	-	13	4	Varna	43	●	●	17	00	6	
Irkutsk	485	● *	-	-11	-	-28	Rom	2	●	●	1	18	●	6
Warschau	106	●	00	4	02	0	Wien	183	●	00	6	●	1	
Gdansk	149	●	00	2	02	-1	Genf	430	●	●	7	●	-3	
Jelenia Gora	342	●	5	3	02	0	München	530	● *	00	2	02	-0	
Prag	380	●	00	3	01	-1	Köln	91	●	2	5	4	1	
Cheb	474	● *	01	2	00	-1	Bremen	3	●	4	3	06	1	
Brno	238	●	●	5	●	1	Paris	89	●	01	6	●	-1	
Poprad	718	●	01	2	05	-3	Rotterdam	-4	●	03	7	04	5	
Budapest	139	●	●	7	●	1	London	24	●	1	6	●	2	
Szeged	83	●	00	10	●	-1	Oslo	204	●	00	-2	00	-3	
Nielgrad	96	●	3	10	●	0	Stockholm	15	●	05	3	00	-3	

Station	gestern				gestern bis heute				heute
	Tagesmittel der Lufttemperatur	Abweichung des Tagesmittels der Lufttemperatur vom Normalwert	Maximum der Lufttemperatur (07h bis 19h)	Sonnenscheindauer	Niederschlagshöhe 07h bis 19h	Niederschlagshöhe 07h bis 07h	Minimum der Lufttemperatur 19h bis 07h	Minimum der Lufttemperatur am Erdboden 19h bis 07h	Schneehöhe 07h
Boltenhagen	3,8	-	5	3,3	00	00	2	1	•
Warnemünde	4,3	0,6	5	0,0	2	4	3	0	•
Arkona	4,2	-	5	0,0	1	1	4	1	•
Putbus	3,4	-	4	-	1	2	2	0	•
Greifswald	3,4	-	4	0,7	2	2	3	2	•
Boizenburg	1,1	-	2	0,3	3	4	0	0	•
Schwerin	2,4	-0,6	4	2,8	01	01	1	1	•
Marnitz	1,3	-	2	-	02	04	1	-1	•
Teterow	2,6	-	4	2,4	01	4	1	-1	•
Neubrandenburg	1,9	-0,3	3	1,8	03	3	0	-2	•
Ueckermünde	3,6	-	4	-	03	3	2	-1	•
Seehausen/Altmark	2,4	-	3	1,4	00	00	2	0	•
Gardelegen	2,6	-	3	-	-	-	2	-	•
Magdeburg	2,6	-0,1	4	1,8	00	04	1	0	•
Wernigerode	1,6	-	2	-	01	03	1	-0	•
Brocken	-0,6	-	-5	0,0	6	12	-6	-7	20
Neuruppin	2,2	-	5	1,1	02	02	1	0	•
Potsdam	3,1	0,8	4	1,6	00	00	2	-1	•
Berlin-Alex	4,1	-	4	-	00	00	3	-	•
Berlin-Schönefeld	3,1	-	4	-	00	00	2	2	•
Angermünde	2,8	-	3	2,9	00	5	0	0	++
Lindenberg	2,5	-	3	1,7	00	00	2	1	•
Frankfurt/Oder	3,1	-	3	-	00	04	2	1	•
Harzgerode	-0,2	-	0	-	00	00	-1	-4	6
Artern	2,0	-	3	2,7	04	04	2	0	•
Wittenberg	3,1	-	4	0,2	00	00	3	1	•
Leipzig-Schkeuditz	2,1	-0,5	3	4,4	00	00	1	1	•
Collberg	0,4	-	1	1,1	00	00	-0	-1	•
Doberlug-Kirchhain	2,9	-	4	-	00	00	3	0	•
Cottbus	3,0	0,3	4	0,4	00	00	2	1	•
Leinefelde	0,2	-	1	0,3	1	2	0	-1	4
Erfurt-Bindersleben	0,7	-1,2	2	1,3	1	1	-0	-1	2
Meiningen	-0,3	-	0	2,3	1	2	-1	-5	6
Schmücke	-3,9	-	-4	0,0	4	7	-4	-4	11
Sonneberg-Neufang	-1,9	-	2	-	2	3	-3	-2	-
Gera-Leumnitz	1,1	-	2	1,7	2	2	1	0	++
Plauen	0,4	-	1	-	03	03	-1	-2	1+
Karl-Marx-Stadt	0,1	-1,4	1	0,1	00	00	-1	-1	2
Fichtelberg	-5,9	-3,3	-6	0,0	03	1	-6	-8	5
Dresden-Klotzsche	2,4	-	3	1,1	01	01	2	1	•
Görlitz	2,3	0,3	3	1,8	00	00	1	1	•
Zinnwald-Georgenfeld	-3,6	-	-3	0,0	3	4	-4	-4	6

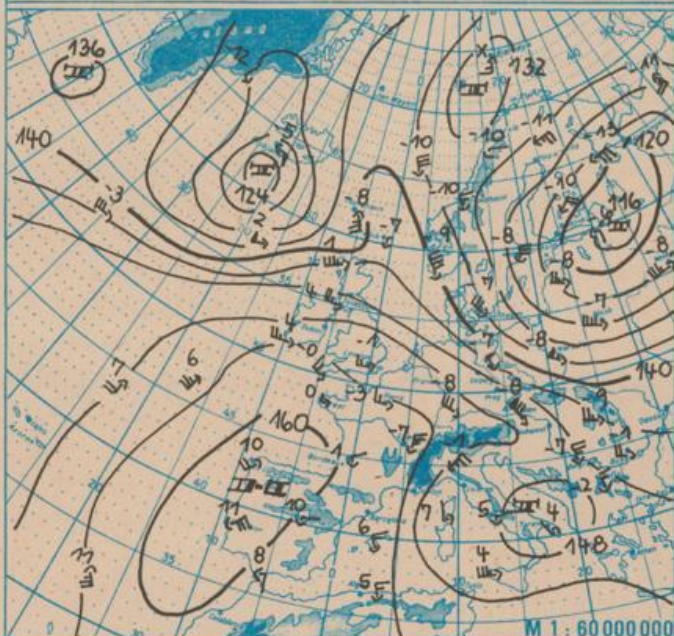
Klimadaten von Potsdam für den 26. 11. 81				
	Jahr	Wert		
höchstes Tagesmaximum der Lufttemperatur seit 1893	1960	13,3		
tiefstes Tagesminimum der Lufttemperatur seit 1893	1920	-9,1		
mittleres Tagesmaximum der Lufttemperatur (1901 bis 1950)		4,5		
mittleres Tagesminimum der Lufttemperatur (1901 bis 1950)		-0,3		
Weitere Beobachtungswerte von Potsdam von gestern				
Tagesmittel der relativen Luftfeuchte		74		
Anzahl der Stunden mit einer relativen Luftfeuchte unter 70 %		8		
niedrigster Stundenwert der relativen Luftfeuchte		60		
Anzahl der Stunden mit Niederschlag		2		
Tagessumme der Globalstrahlung gestern				
Potsdam		208		
Wahnsdorf bei Dresden		322		
Luftdruck auf Meereshöhe reduziert				
Termin	Warnemünde	Potsdam	Dresden-K.	Erfurt-B.
gestern 13 h	1004,9	1012,3	1016,3	1020,6
gestern 19 h	1007,2	1013,8	1018,3	1022,4
heute 01 h	1012,5	1017,3	1020,2	1024,6
heute 07 h	1014,4	1018,6	1021,9	1024,6
Temperaturen im Erdboden heute 07 h				
	Schwerin	Potsdam	Magdeburg	Erfurt-B.
Bodentiefe				
5 cm	0,4	3,0	2,1	0,4
10 cm	1,6	3,3	3,4	1,6
20 cm	2,8	3,5	4,4	2,6
50 cm	5,9	5,7	6,6	5,2
100 cm	6,6	7,2	8,5	7,4
Astronomisch mögliche Sonnenscheindauer (Tageslänge zwischen Sonnenauf- und -untergang)				
54°N	52°30'N	51°N		
8,0	8,2	8,4		
Hinweise: Alle aktuellen Werte sind vorläufig. Zeitangaben in MEZ (Mittelzeitspäterer Zeit)				
Erläuterungen: Wind C (Calm) = Windstille, U = schwache, umlaufende Winde				
Niederschlagshöhe: - = kein Niederschlag, 00 = weniger als 0,05 mm, 01 = 0,1 mm, 1 = 1 mm usw.				
Schneehöhe: + = kein Schnee, 1 = 1 cm usw., ++ = Schneedecke durchbrochen, +- = Schneeflecken				
Einheiten: Niederschlagshöhe mm, Schneehöhe cm, Lufttemperatur °C, Wassertemperatur °C, Sonnenscheindauer h, Windschwelligkeit m/s, Luftdruck mbar, Taupunktdifferenz K, Relative Luftfeuchte %, Globalstrahlung J/cm², Höhe über dem Meeresspiegel m				

Verlauf von Luftdruck, Lufttemperatur, Sonnenscheindauer und Niederschlagshöhe in Potsdam in den letzten 15 Tagen

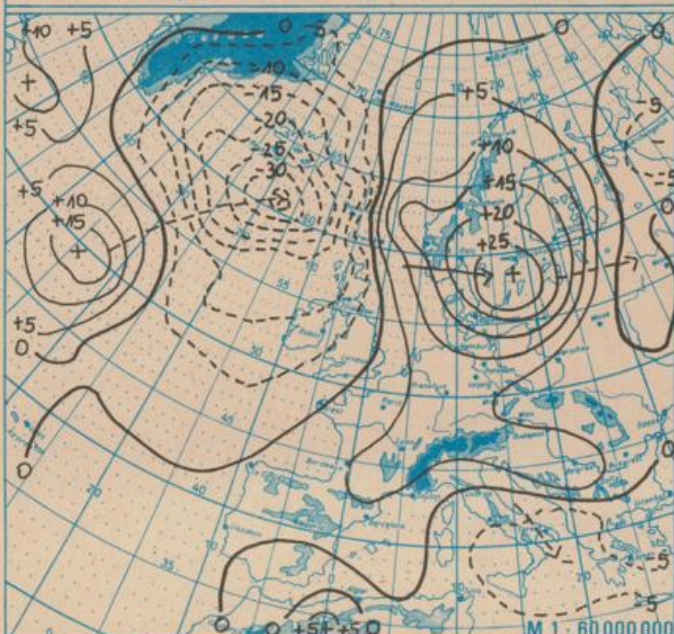




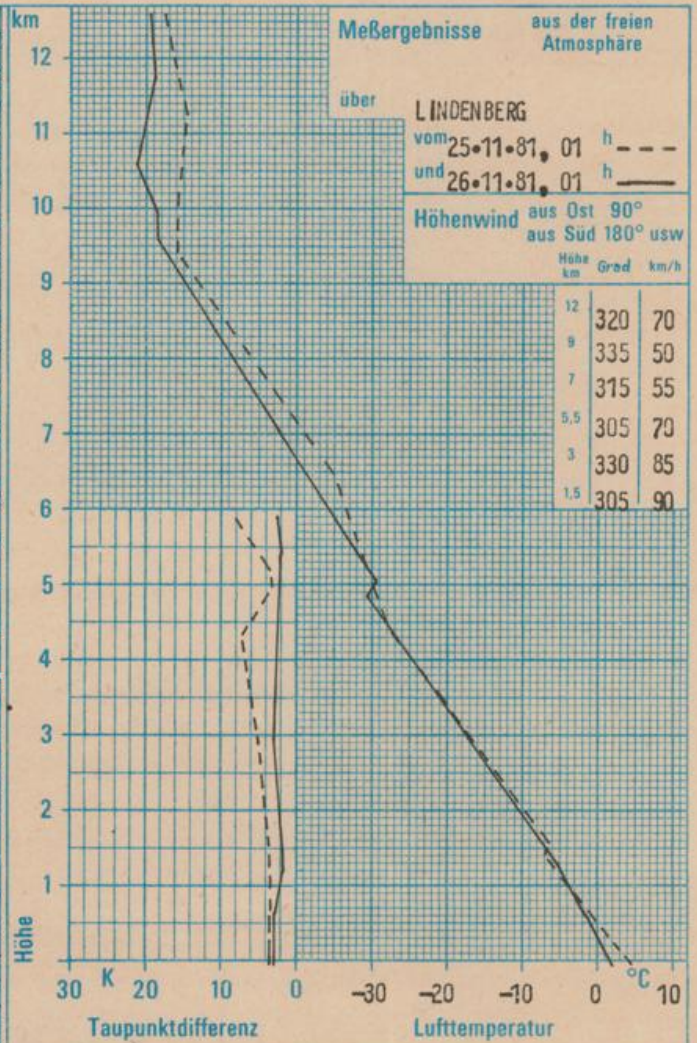
Absolute Topographie 500 mbar in geopotentiellen Dekameter 01h



Absolute Topographie 850 mbar in geopotentiellen Dekameter 01h



24 std. Luftdruckänderung seit Vortag 01h in mbar



### WETTERLAGE UND WETTERENTWICKLUNG

Mit der west- bis nordwestlichen Strömung in den bodennahen und oberen Luftschichten hielt am Mittwoch der Zustrom von Kaltluft aus nördlichen Breiten an. Vor allem im Mittelgebirgsraum der DDR traten schauerartige Schneefälle auf, so daß die vorhandene Schneedecke anwuchs bzw. sich eine dünne Schneedecke bildete. Das Frontensystem, das am Donnerstag 01 h MEZ über den Britischen Inseln lag, kommt im Tagesverlauf weiter ostwärts voran und greift in okkludierter Form auch auf das Gebiet der DDR über. Dabei kommt es am Donnerstag und in der Nacht zum Freitag vorübergehend zu einem leichten Temperaturanstieg und zu einem kurzzeitigen Anstieg der Nullgradgrenze vor allem im Thüringer Raum und im Vogtland auf etwa 800 m. Der Höhenhochkeil über den Britischen Inseln verlagert sich unter Abschwächung südostwärts. Nachfolgend gelangt Mitteleuropa erneut in den Einflußbereich eines Höhentrog. Dabei wird Kaltluft aus dem Nordmeer und von Skandinavien südwärts geführt, so daß bei uns zum Wochenende wieder ein Temperaturrückgang erfolgt. Die Niederschläge können dabei auch im Tiefland als Schnee fallen.

Gus.