

Wetterbeobachtungen aus Mitteleuropa

Ort (1 Bergstation Luftdruck in Seehöhe)	Seehöhe (Bergspitze) in m	13 Uhr gestern, <i>Sonabend, den 5.7.52</i>				01 Uhr heute, <i>Sonntag, den 6.7.52</i>				07 Uhr				Dresden-Wahndorf Gesamtstrahlung gestern 594 kcal/cm ²	Temperaturwerte Leipzig										
		Wind Richtung Stärke	Wolke in %	Temp. in °C	Luftdruck in hPa	Wind Richtung Stärke	Wolke in %	Temp. in °C	Luftdruck in hPa	Wind Richtung Stärke	Wolke in %	Temp. in °C	Luftdruck in hPa		Wind Richtung Stärke	Wind Richtung Stärke	Temp. in °C								
Fichtelsberg	1213	SE 30	0	801	24	E 20	0	800	19	SE 55	0	800	14	SE 65	0	887	15	24	11	30	Wasserstände heute früh (cm)	Reg. höchst heute	Max. 5 cm Höhe		
Brocken	1153	E 50	0	828	17	E 45	0	828	16	E 60	0	827	13	SE 55	0	876	16	18	13	20	Schöbe	104	-12	30,4	30,2
Inselberg	920	E 40	0	923	20	E 40	0	922	20	E 60	0	922	17	E 50	0	921	17	22	15	14	Pirna	137	-1	19,9	20,3
Sonneberg	633	NE 50	0	953	28	NE 40	0	952	24	NNE 0	0	952	19	MNE 20	0	952	19	29	17	15	Dresden	87	-4	20,2	20,4
Weimar	266	NE 20	0	1026	25	ENE 0	0	1025	26	NE 5	0	1025	18	E 20	0	1026	16	27	13	13	Meißen	135	-5	für Montag, den 7.7.52	
Gera	303	MNE 20	0	1027	25	E 15	0	1025	26	ENE 5	0	1025	13	ENE 5	0	1026	17	27	14	12	Riesa	178	-4	Sonneberg	
Wernigerode	240	NE 10	0	1028	23	E 5	0	1026	25	SH 0	0	1027	16	E 5	0	1026	18	25	15	12	Torgau	150	-5	Leipzig	
Magdeburg	97	MNE 15	0	1025	27	NE 15	0	1026	27	N 15	0	1027	18	MNE 20	0	1027	18	28	15	12	Wittenberg	185	-12	Dresden	
Halle	91	MNE 15	0	1026	26	NE 15	0	1025	27	NE 20	0	1026	13	E 20	0	1026	17	28	14	14	Desau	194	-19	Weimar	
Leipzig	148	NE 10	0	1027	25	NE 15	0	1025	27	ENE 5	0	1026	13	E 15	0	1026	18	29	15	11	Barby	126	-12	Magdeburg	
Colln & Bism	329	MNE 10	0	1027	24	ENE 0	0	1026	24	ENE 30	0	1027	17	ENE 20	0	1027	15	26	13	15	Magdeburg	125	-11	Mörsdorf	
Plauen	408	MNE 20	0	1025	24	NE 20	0	1025	25	SH 0	0	1025	18	SH 0	0	1025	17	27	14	12	Naumburg	189	-1	Leipzig	
Chemnitz	374	ENE 15	0	1026	25	E 20	0	1024	25	SE 5	0	1025	18	E 5	0	1025	19	26	14	10	Halle-Trachta	140	-4	Dresden	
Dresden	257	N 5	0	1027	23	ENE 5	0	1025	25	E 15	0	1027	16	ENE 0	0	1027	17	26	14	11	Bernburg	30	+0	Weimar	
Görlitz	238	E 15	0	1026	27	E 5	0	1025	24	E 5	0	1025	15	ENE 5	0	1025	15	27	11	10	Priestitz	206	-	Magdeburg	

MD-WV 301 Sämtliche Zeitangaben in MEZ (Mitteleuropäische Zeit) Maß der DDR am 29.8.51 VDR-ED-D-02 31 Nr. 214

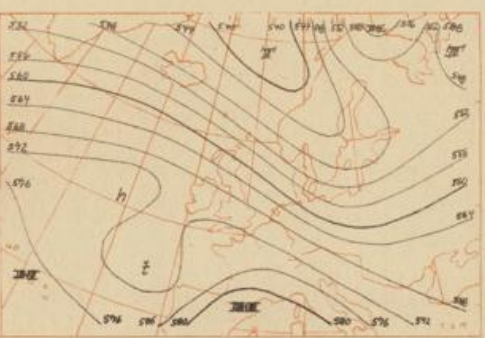
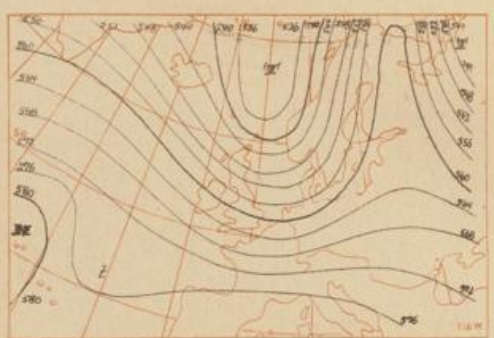
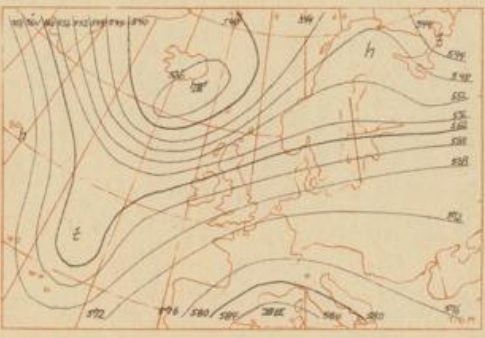
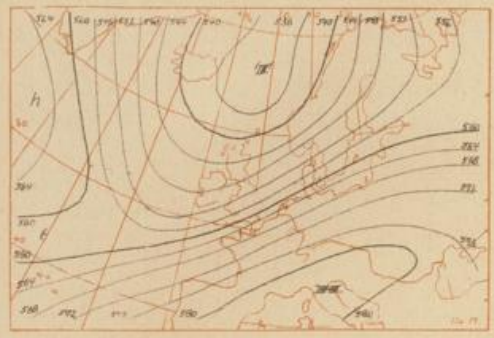
Wetterkarte

Herausgeber: Meteorologischer Dienst der Deutschen Demokratischen Republik
 Mitteldeutsche Wetterdienststelle Leipzig

Anschrift: Leipzig O 27, Leninstraße 149, Fernruf: Leipzig 4 18 25 und 6 16 14.
 Erscheint täglich, Postbezug monatlich DM 4,- (einschl. Zustelgebühren). Nachdruck, auch auszugsweise, ohne Genehmigung nicht gestattet. Bei unregelmäßiger Lieferung sind Beschwerden nur an das Zustellgremium zu richten.

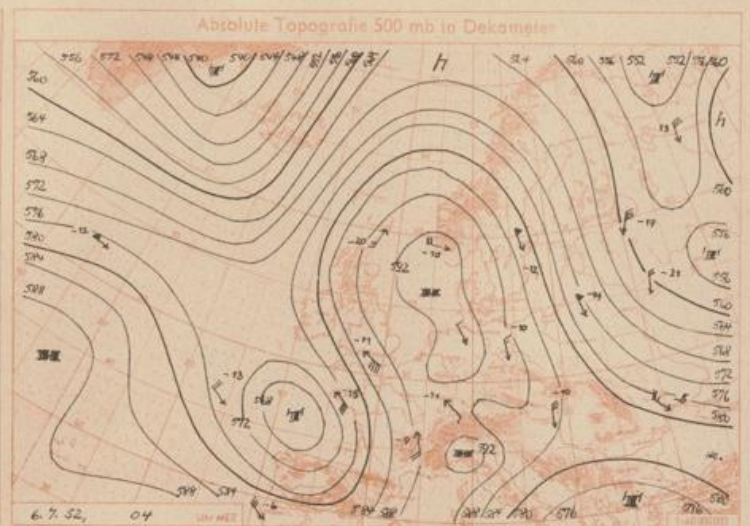
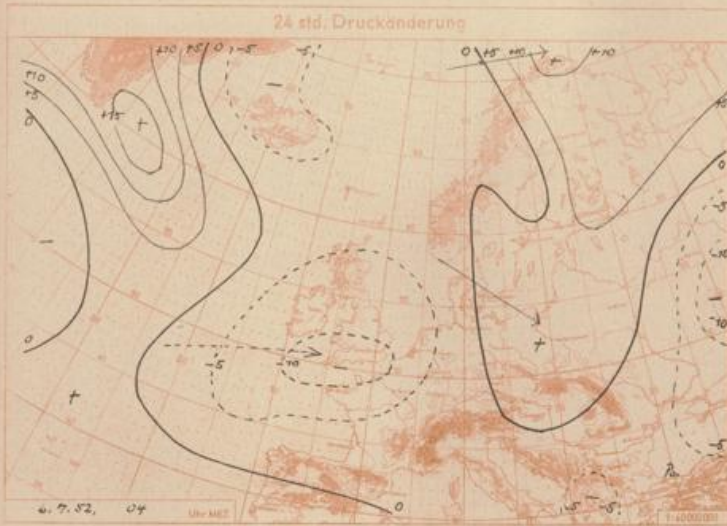
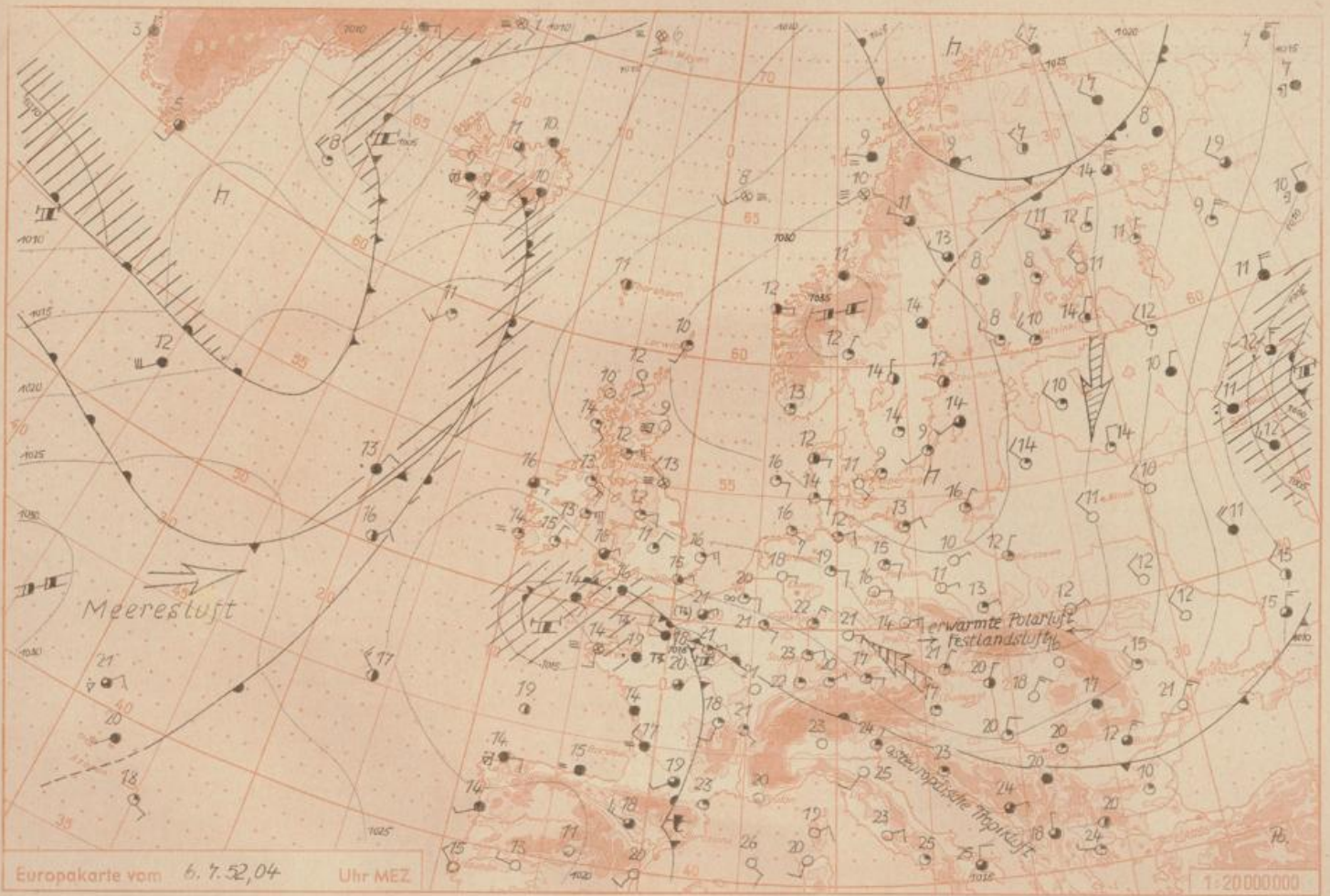
Jahrgang: 1952 Sonntag, den 6. Juli 1952 Nummer: 188

Mittlere absolute Topografie 500 mb für folgende Zeitabschnitte: Die Luftzirkulation im Juni 1952.



- a) **Südwestlage.**
 Auf der Vorderseite eines ostatlantischen Troges ziehen bei südwestlicher Höhenströmung schwache Störungen über Mitteleuropa hinweg.
- b) **Zwischenhochlage.**
 In einem in die Südwestströmung eingelagerten und mit ihr über Mitteleuropa langsam nordostwärts ziehenden Höhenhochkeil kommt es zur Bildung eines Bodenhochs mit vorsommerlicher Erwärmung.
- c) **Trogdurchgang.**
 Der bereits seit 30.5. über dem Ostatlantik befindliche Höhenrog wandert nunmehr über Mitteleuropa ostwärts.
- d) **Nordwestlage.**
 Auf der Rückseite des vorgenannten Troges werden bei nordwestlicher Höhenströmung Meeresluftmassen mit eingelagerten, schwachen Störungen über Mitteleuropa südostwärts geführt.

Fortsetzung folgt.



Wetterlage und Wetterentwicklung: Die störungsfreie und sehr warme Witterung hielt auch weiterhin unvermindert an. Auf der Südflanke des sich langsam abschwächenden und nordverlagernden skandinavischen Hochdruckgebietes strömen sehr trockene Luftmassen nach Mitteleuropa ein. Der Radiosondenaufstieg von Dresden am 6. 7. zeigt in allen Höhen kräftiges Abtrocknen, besonders in mittleren Höhen zwischen 2 bis 3 km. Über der Biskaya und Westfrankreich hat sich ein Tiefdruckgebiet weiter entwickelt. Auf seiner Vorderseite wird wieder feuchte Meeresluft nach Mitteleuropa herangeführt, wobei eine erste Störungfront am Montag früh Westdeutschland erreichen wird. Nachfolgender Druckanstieg läßt den Hochdruckeinfluß aber weiter anhalten.

Vorhersage für Montag, ausgegeben am Sonntag um 12 Uhr: In Mittelddeutschland bei Tagehöchsttemperaturen meist etwas über 30 Grad überwiegend heiter und trocken. Schwache, tagsüber auffrischende Winde aus Ost bis Südost.

Weitere Aussichten: Fortdauer der hochsommerlich warmen Witterung, vorübergehend etwas gewittrig.

Po.