

Wetterbeobachtungen aus Mitteldeutschland

Ort	See- höhe (Baromet- er) in Stationshöhe	Montag, den 12.5.52										Dienstag, den 13.5.52										Dresden-Wahnsdorf Gesamtrahlung gestern 29 kcal/cm ²	Temperaturwert Leipzig							
		Wind	W. in 13 Uhr	W. in 19 Uhr	Luft- druck in hPa	Temp. in °C	Wind	W. in 07 Uhr	W. in 13 Uhr	W. in 19 Uhr	Luft- druck in hPa	Temp. in °C	Wind	W. in 07 Uhr	W. in 13 Uhr	W. in 19 Uhr	Luft- druck in hPa	Temp. in °C	Luft- druck in hPa	Minut- wert Normal										
Fichtelberg	1215	NNW20	•	•	876	7	WSW65	•	•	876	3	NNW45	•	•	879	2	NNW45	•	•	879	3	9	2	2	74	Wasserstände heute früh (cm)	Erds- höhe	Min. 5 cm-Höhe		
Brocken	1152	NW10	•	•	883	4	NNW40	•	•	884	4	NNW50	•	•	885	2	NNW50	•	•	886	2	7	1	1	45	Schöna	206	-9	20 cm	13.6
Inselberg	920	NW40	•	•	910	6	NNW30	•	•	912	5	SW40	•	•	913	4	W40	•	•	914	4	8	4	3	18	Pirna	211	-10	5 cm	12.6
Sonneberg	635	NW20	•	•	942	9	N20	•	•	943	7	SW15	•	•	945	6	SW5	•	•	947	5	10	4	5	17	Dresden	155	-6	10 cm	13.0
Weimar	266	W30	•	•	1015	11	WSW15	•	•	1018	10	W10	•	•	1020	8	W20	•	•	1021	9	12	7	5	18	Meißen	222	+2	10 cm	14.5
Gera	303	NW15	•	•	1015	11	NW15	•	•	1017	10	SW5	•	•	1020	8	W15	•	•	1021	8	12	7	6	16	Riesa	252	+2	10 cm	15.0
Wernigerode	240	NNW10	•	•	1016	10	NW5	•	•	1017	10	W5	•	•	1019	8	WSW20	•	•	1019	10	14	8	7	24	Torgau	233	+7	10 cm	15.0
Magdeburg	82	NW5	•	•	1013	13	NW20	•	•	1016	10	W15	•	•	1018	9	W5	•	•	1019	10	13	8	7	19	Wissenberg	241	+14	10 cm	15.0
Halle	91	NNW5	•	•	1014	13	W15	•	•	1017	11	SW11	•	•	1019	10	WSW5	•	•	1020	10	13	8	6	25	Dessau	194	+6	10 cm	15.0
Leipzig	148	N15	•	•	1015	13	NW20	•	•	1017	11	NNW10	•	•	1019	10	WSW10	•	•	1020	10	13	8	6	14	Borby	207	+2	10 cm	15.0
Cottbus/Bautz	329	NNW10	•	•	1014	12	NW10	•	•	1016	9	NNW25	•	•	1019	8	W20	•	•	1019	9	12	7	7	12	Magdeburg	170	-2	10 cm	15.0
Plauen	408	NNW5	•	•	1016	11	NNW20	•	•	1019	9	SSW5	•	•	1021	6	WSW10	•	•	1021	8	12	6	3	9	Naumburg	233	+11	10 cm	15.0
Chemnitz	374	NW5	•	•	1015	12	NNW20	•	•	1018	9	W10	•	•	1020	8	W20	•	•	1020	9	12	7	5	4	Halle-Trotha	220	+15	10 cm	15.0
Dresden	257	NW5	•	•	1013	13	NNW30	•	•	1016	10	NNW20	•	•	1018	9	W20	•	•	1019	10	13	8	8	24	Bernburg	164	+13	10 cm	15.0
Gorlitz	333	ESE5	•	•	1012	16	W5	•	•	1012	13	W20	•	•	1016	8	W15	•	•	1018	9	18	8	7	22	Pritzsch	302	+16	10 cm	15.0

MD-WV 301 Sämtliche Zeitangaben in MEZ (Mitteleuropäische Zeit) Mit der DDR am 29.8.51 VIII-K3-D-O-2 Nr. 214

Wetterkarte

Herausgeber: Meteorologischer Dienst der Deutschen Demokratischen Republik
Mitteldeutsche Wetterdienststelle Leipzig

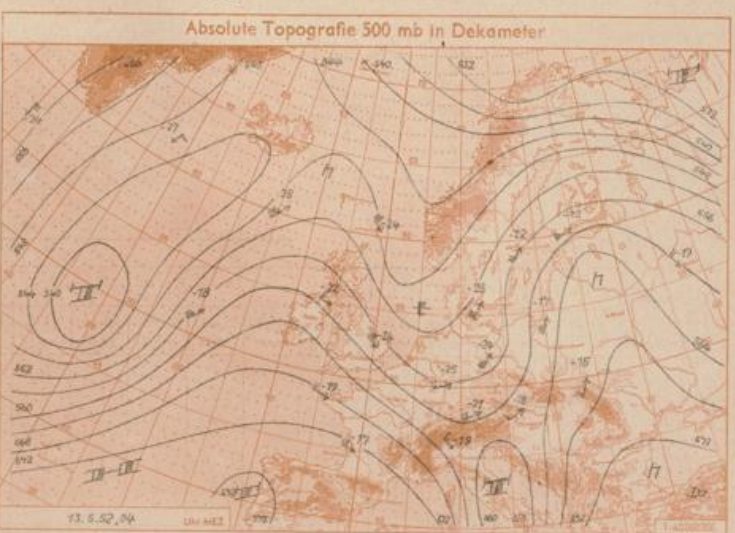
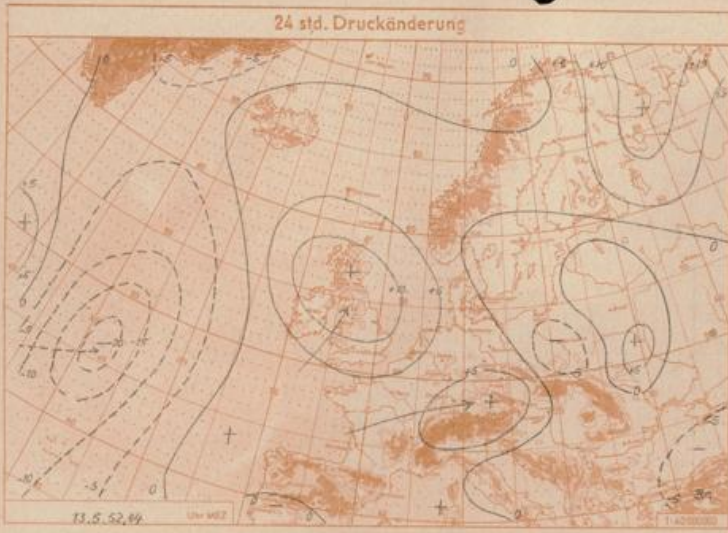
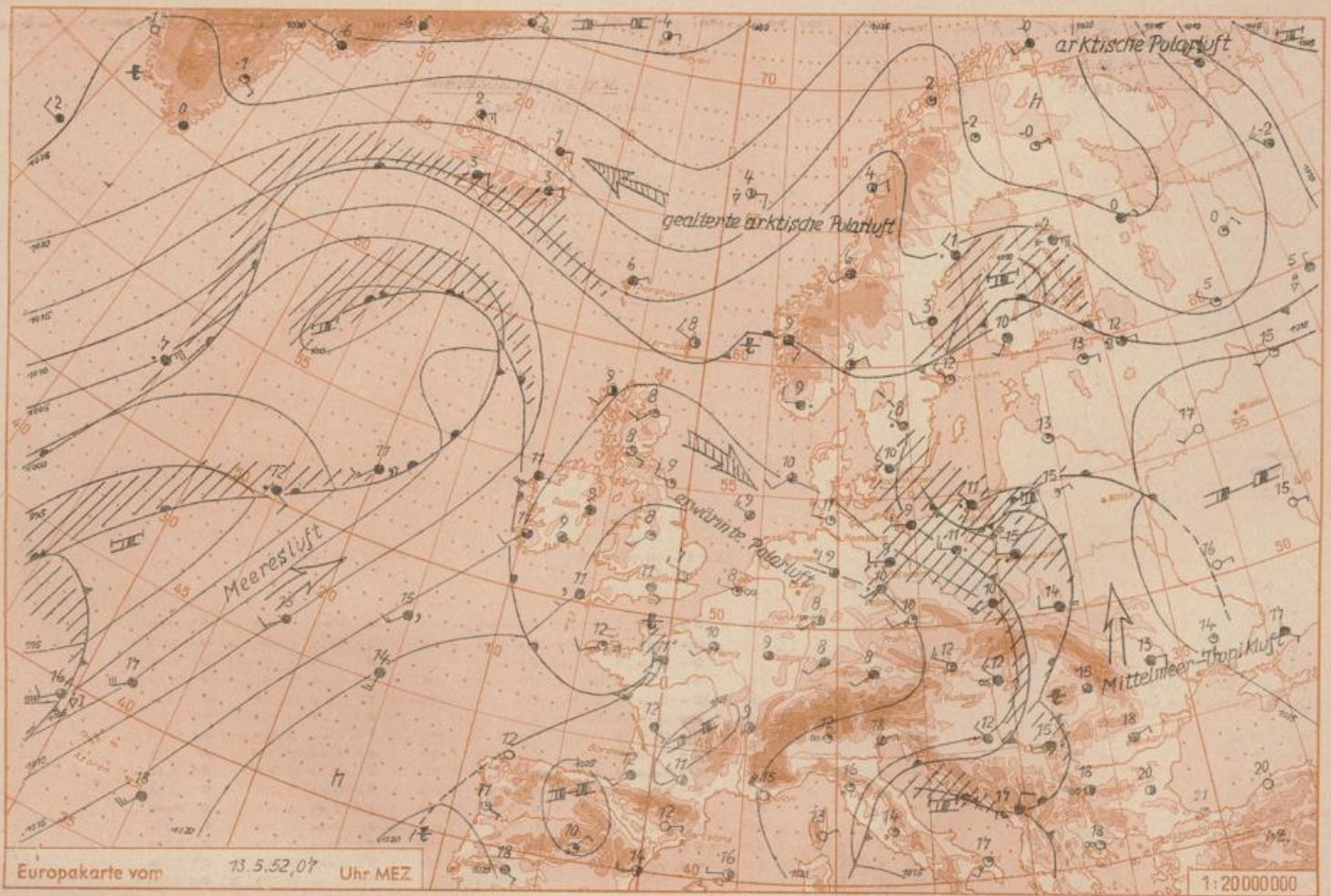
Anschritt: Leipzig O 27, Leninsstraße 168, Fernruf: Leipzig 6 1875 und 6 18 14.
Erscheint täglich, Postbezug monatlich DM 4,- (einmalig Zustellgebühr). Nachdruck, auch auszugsweise, ohne Genehmigung nicht gestattet. Bei unregelmäßiger Lieferung sind Beschwerden nur an das Zustellpostamt zu richten.

Jahrgang: 1952 Dienstag, den 13. Mai 1952 Nummer: 134

Klimadaten aus Mitteldeutschland für April 1952.

Station	Temperatur °C						Zahl der							Niederschlag				Bewölkung in Zehnteln
	Mittel	Abweichung vom Norm.	höchste	Dat.	tiefste	Dat.	Frost- tage	Eis- tage	heitere Tage	trübe Tage	Orwahr- tage	Schnee- tage	Nied. ≥ 0.1	Höhe in mm	% v. Norm.	Tag- Max.	Dat.	
Inselberg	7.0	+4.0	18.8	12.	-8.1	2.	6	2	5	13	1	6	15	39	41	7.5	7.	6.7
Sonneberg	8.8	+3.7	21.8	12.	-6.4	2.	5	0	4	14	2	3	13	59	95	18.2	1.	5.8
Kaltensordheim	8.9	+3.6	23.0	12.	-5.8	2.	7	0	5	9	1	2	13	18	33	5.3	1.	6.5
Kalteneber	10.1	+4.1	22.9	11 u. 12	-5.7	2.	3	1	2	14	1	2	10	30	56	11.8	1.	5.9
Erfurt	10.8	+3.4	25.0	12.	-5.5	2.	3	0	6	9	2	1	10	41	103	10.4	28.	5.9
Langensalza	11.1	+3.1	26.5	12.	-6.2	2.	5	0	9	9	2	1	14	30	79	8.0	16.	5.6
Weimar	10.7	+3.3	24.3	11.	-4.6	2.	4	0	4	11	1	1	8	36	84	11.1	28.	5.3
Brocken	4.9	+4.4	17.7	11.	-9.5	1.	11	5	5	13	2	6	14	43	35	9.8	1.	5.5
Wernigerode	10.3	+4.0	23.6	12.	-8.3	2.	3	0	4	12	1	1	9	25	51	6.9	29.	5.9
Salzwedel	10.5	+3.0	25.0	13.	-6.7	2.	3	0	3	9	2	1	10	23	61	9.8	9.	5.0
Gardelegen	10.3	+2.6	24.6	12.	-7.0	2.	4	9	3	12	3	3	13	38	100	10.4	21.	6.3
Magdeburg	11.1	+2.7	24.8	12.	-4.8	2.	3	0	3	11	3	1	10	24	67	8.	10.	5.6
Dessau	11.7	+4.2	25.4	11.	-4.8	2.	3	0	7	11	1	1	8	18	47	6.	1.	5.4
Eisleben	11.5	+3.6	24.8	12.	-4.2	2.	3	0	4	9	1	1	11	18	47	5.	1.	5.4
Halle/Passend.	11.2	+3.6	24.4	11.	-4.8	2.	3	0	5	11	1	1	10	18	51	4.	25.	5.0
Wittenberg	11.2	+3.0	24.6	13.	-5.0	2.	3	0	2	10	1	2	10	15	42	6.	1.	5.9
Torgau	11.0	+2.8	24.3	12 u. 13	-4.6	2.	3	0	2	10	3	1	7	22	55	8.	25.	5.5
Leipzig	11.6	+3.5	24.9	12.	-3.4	2.	3	0	5	10	1	1	10	24	51	5.	25.	5.1
Döbeln	13.8	+4.3	24.2	13.	-3.8	2.	3	0	9	11	2	1	9	25	48	7.	25.	5.5
Dresden/Wahnsd.	11.3	+3.8	23.8	14 u. 20	-3.7	2.	3	0	5	9	4	1	10	39	83	13.	27.	5.8
Kamenz	11.2	+3.7	23.5	13.	-4.6	2.	4	0	6	10	3	2	13	30	50	7.	9.	5.6
Görlitz	10.4	+2.9	23.6	22.	-5.4	2.	4	0	5	12	4	1	11	37	70	6.	23.	6.1
Plauen	9.6	+3.4	24.6	12.	-5.9	2.	5	0	4	11	1	2	11	48	87	14.	25.	6.1
Chemnitz	10.3	+3.5	24.1	12.	-5.9	2.	4	0	5	10	3	3	13	35	60	10.	25.	5.9
Fichtelberg	5.1	+3.7	16.3	30.	-10.4	2.	7	4	2	17	4	6	14	42	47	10.	24.	7.2
Lübben/Spreew.	10.9	+3.1	25.1	13.	-4.0	2.	4	0	4	10	3	1	7	17	46	6.	24.	5.8

Anmerkung: Sturmfrage: Sonneberg, Weimar je 1, Brocken 6; Sommerfrage: Erfurt 1, Bad Kösen, Jena, Sondershausen je 3, Langensalza, Großwehungen je 2, Blankenburg 6, Salzwedel, Schmaltzfeld je 1, Dessau 7, Halle/Passend 1, Bitterfeld 3, Kältefrage: Lübben, Wittenberg je 1.



Wetterlage und Wetterentwicklung: Die Regenfälle hielten auch am Montag nachmittag noch an und brachten strichweise ganz erhebliche Niederschlagsmengen. (Siehe heutige Mitteldeutschlandkarte). Am Dienstag vormittag kam es bei wechselnder Bewölkung zu Regenschauern, vereinzelt auch zu Gewittern.

Bei leichtem Druckanstieg und Warmluftzufuhr baut sich über dem Ostatlantik und dem westlichen Europa ein Hochdruckkeil in der Höhe auf, der sich jedoch nur langsam ostwärts verlagert, so daß Mitteldeutschland noch im Bereich des Höhentropes verbleibt. Durch Druckanstieg über Südschweden und Mitteleuropa kommt es zur Ausbildung einer Hochdruckbrücke von Skandinavien über Jütland nach den Ostalpen - Karpaten. Auf seiner Ostseite dringt dabei Kaltluft südwärts vor, die unseren Raum streifen und die Bodenfrostgefahr verstärken wird.

Vorhersage für Mittwoch, ausgehen am Dienstag um 12 Uhr: In Mitteldeutschland bei mäßigen, leicht böigen Winden um West wechselnde Bewölkung, z.T. heiter, vereinzelt noch Regenschauer. Höchsttemperaturen um 18 Grad. Nachttemperaturen um 5 Grad. Örtlich Bodenfrost, besonders in südlichen Mitteldeutschland.

Weitere Aussichten: Freundlich und überwiegend trocken, jedoch bei ausgeprägtem täglichem Temperaturgang nachts recht kühl mit Bodenfrostgefahr.