

Wetterbeobachtungen aus Mitteleuropa

Ort	Seehöhe (Barometrisch)	Freitag, den 6.6.52												Samstag, den 7.6.52												Dresden-Wahrsdorf Gesamtrichtung gestern 505 Grad, m/s	Temperaturerwartung (Tages)	
		01	02	03	04	05	06	07	08	09	10	11	12	01	02	03	04	05	06	07	08	09	10	11	12		13-19h	19h
Fichtelberg	1219	S 20	887	11	W 45	TS	877	10	WNW 45	TS	875	9	WNW 45	TS	874	8	18	7	7	4	Wahrsdorf heute (m/s)	11.0	16.6	13-19h 19h				
Dresden	1153	SE 45	884	16	WSW 25	TS	882	10	WSW 40	TS	878	8	W 60	TS	878	8	17	7	7	4	Schnee	17.0	16.6					
Innsberg	820	SW 20	911	19	SW 40	TS	903	11	SW 50	TS	907	9	WSW 50	TS	906	10	20	8	8	21	Wind	16.8	17.7	für Sonntag, den 8.6.52				
Jennersberg	633	S 15	943	22	SW 15	TS	940	14	SW 20	TS	939	12	SW 5	TS	938	12	23	11	11	5	Wind	16.6	14.3					
Wilmers	266	SSW 30	1013	26	WSW 5	TS	1011	25	SW 15	TS	1008	25	SW 20	TS	1010	16	27	12	10	1	Wind	16.6	14.3					
Gera	300	S 15	1014	25	S 15	TS	1012	16	SW 5	TS	1011	14	SW 5	TS	1010	13	26	13	11	3	Wind	16.6	14.3					
Wernigerode	240	SSW 20	1012	25	W 5	TS	1011	15	SSW 5	TS	1008	14	WSW 30	TS	1008	16	25	13	10	8	Wind	16.6	14.3					
Magdeburg	87	S 5	1012	26	WNW 20	TS	1011	15	SW 5	TS	1008	14	W 20	TS	1009	16	27	13	9	5	Wind	16.6	14.3					
Halle	81	S 15	1013	26	WSW 30	TS	1010	17	LH 11	TS	1009	16	NNE 20	TS	1009	15	28	13	11	2	Wind	16.6	14.3					
Lüpfke	148	SSW 5	1013	27	W 20	TS	1010	19	SW 5	TS	1010	15	WSW 10	TS	1010	16	28	14	11	1	Wind	16.6	14.3					
Celim-Länder	329	SE 5	1014	23	W 30	TS	1009	22	WSW 20	TS	1010	14	SW 20	TS	1009	15	25	13	13	4	Wind	16.6	14.3					
Flauren	408	SW 10	1014	24	SSW 5	TS	1012	15	SSW 15	TS	1012	15	S 5	TS	1011	15	26	12	10	3	Wind	16.6	14.3					
Chemnitz	276	SW 20	1014	25	WSW 15	TS	1012	17	SW 15	TS	1010	14	WSW 20	TS	1011	15	26	13	11	3	Wind	16.6	14.3					
Dresden	237	SE 45	1024	24	SSE 20	TS	1009	23	WSW 15	TS	1010	15	WSW 25	TS	1010	17	26	16	14	1	Wind	16.6	14.3					
Görlitz	238	SSW 15	1016	22	S 5	TS	1011	21	SW 5	TS	1010	16	SW 5	TS	1009	15	23	13	12	3	Wind	16.6	14.3					

WD-WV 201 Sämtliche Zeitangaben in MEZ (Mitteleuropäische Zeit) MWL der DDR vom 29. 5. 51 Yu-82.0-Q-13 Nr. 21

Wetterkarte

Herausgeber: Meteorologischer Dienst der Deutschen Demokratischen Republik
Mitteldeutsche Wetterdienststelle Leipzig

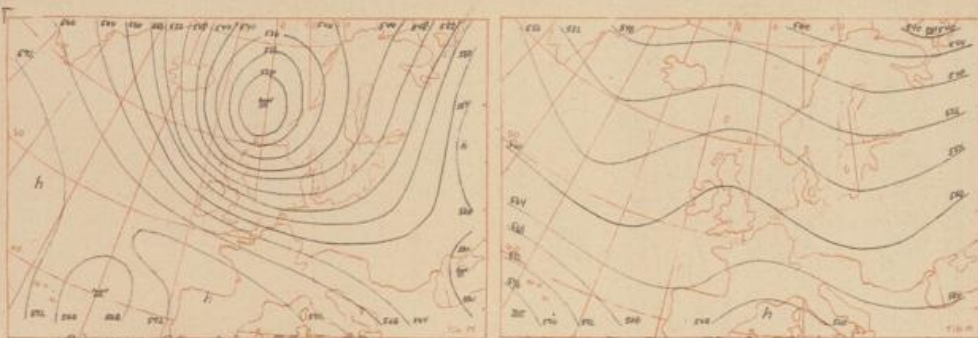
Anschrift: Leipzig O 27, Leninstraße 149, Fernruf: Leipzig 45875, Telex 1814
Erscheint täglich, Freitags monatlich DM 4,- (einschl. Zustellgebühr), Nachdruck, auch auszugsweise, ohne Genehmigung nicht gestattet. Bei unregelmäßiger Lieferung sind Bestellungen nur an das Zustellamt zu richten.

Jahrgang: 1952

Sonntag, den 7. Juni 1952

Nummer: 159

Mittlere absolute Topografie 500 mb für folgende Zeitabschnitte:



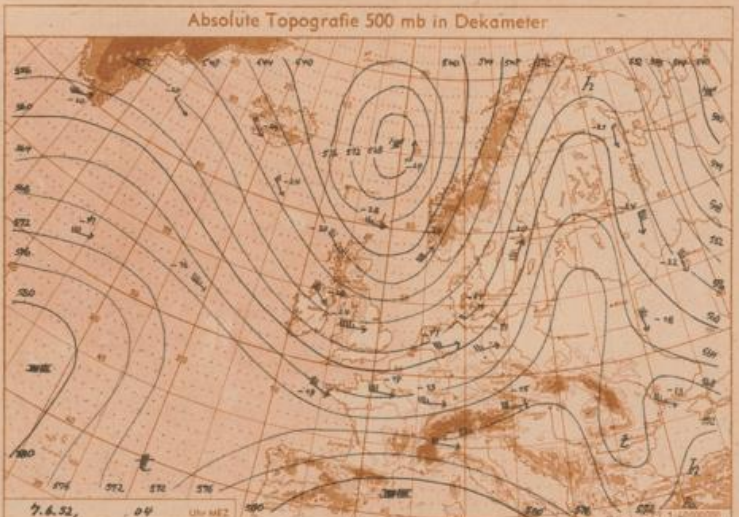
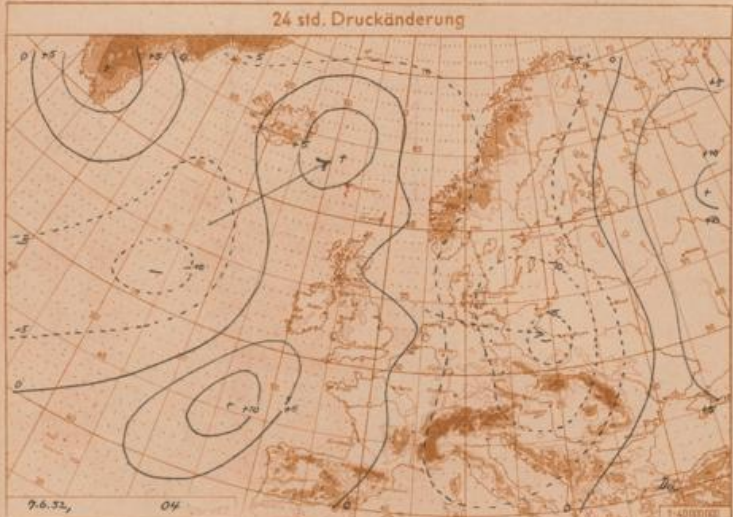
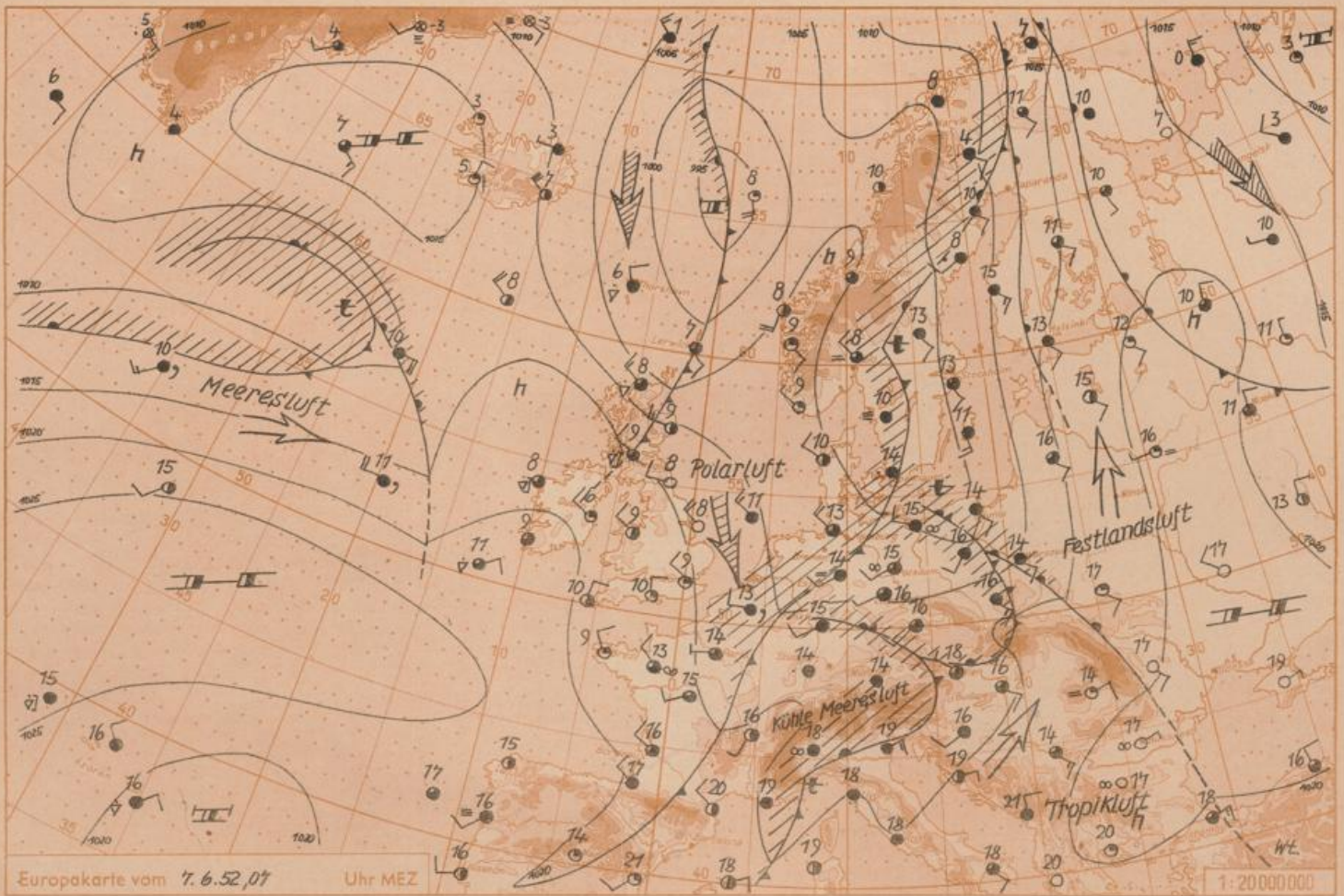
f) vom 26. bis 30.5.52 g) vom 1. bis 31.5.52 (Monatsmittel)
Monatsmittelkarten für Mai 1952:



5,1) Bodendruckverteilung. 5,2) Abweichung des Bodendrucks vom langjährl. Mittel (1899-1939).

Die Luftzirkulation im Mai 1952. (Schluß)
e) **Übergangslage.**
(siehe absol. Topogr. in Nr. 148). Von Island südostwärts ziehen des Höhentief beendet Meridionalströmung über Mitteleuropa.
f) **Westlage.**
Vorgenanntes, nach Südkandinavien verlagertes Höhentief bewirkt für Mitteleuropa Umstellung zu Zonalströmung (Westströmung).
g) **Monatsmittelkarte.**
Überwiegen der Meridionalzirkulation, wobei Mitteleuropa auf der Westseite eines ost-europäischen Trogas liegt.

Die Bodendruckverteilung im Mai 1952.
Die Bodendruckmittelkarte weist über westl. Mitteleuropa ein Hoch auf, sodaß für Mitteleuropa auf der Ostflanke dieses Hochs überwiegend nördliche bis nordwestliche Luftzufuhr resultiert. Auffallend ist, daß außer der positiven Druckabweichung über Mittel- und Westeuropa der gesamte nördliche Nordatlantik zu hohen Luftdruck hatte und der südliche Nordatlantik ein beachtliches Druckdefizit aufwies. Eine völlig anomale Druckverteilung u. Strömungsanordnung.
Ke.



Wetterlage und Wetterentwicklung: Ein langgestrecktes Niederschlagsgebiet zog am Freitag nachmittag und in der Nacht zum Sonnabend über Mitteldeutschland hinweg. Dabei bildeten sich auch verbreitet Gewitter, die mit der Höhenströmung nach Nordosten abzogen. Aus dem Nordseeraum drangen anschließend kühlere Luftmassen nach Mitteleuropa. Da deren Zustrom vorerst anhalten wird, bleibt der Witterungscharakter zeitweise unfreundlich.

Vorhersage für Sonntag, ausgegeben am Sonnabend um 12 Uhr: In Mitteldeutschland wechselnd, vorwiegend stärker bewölkt und strichweise etwas Regen oder Schauer. Bei mäßigen Winden aus westlichen Richtungen kühl.
Tageshöchsttemperaturen um 18 Grad, Nachttemperaturen um 8 Grad.

Weitere Aussichten: Wolkig, zeitweise bedeckt und nicht niederschlagsfrei. Kühl oder nur mäßig warm.
Da.