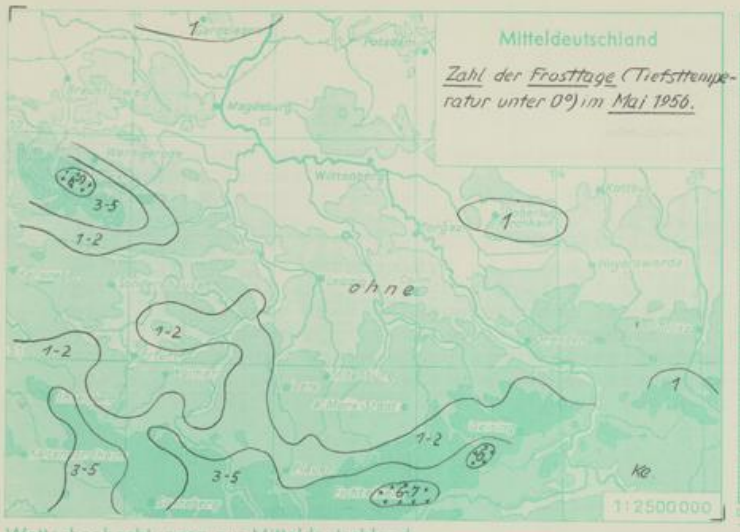

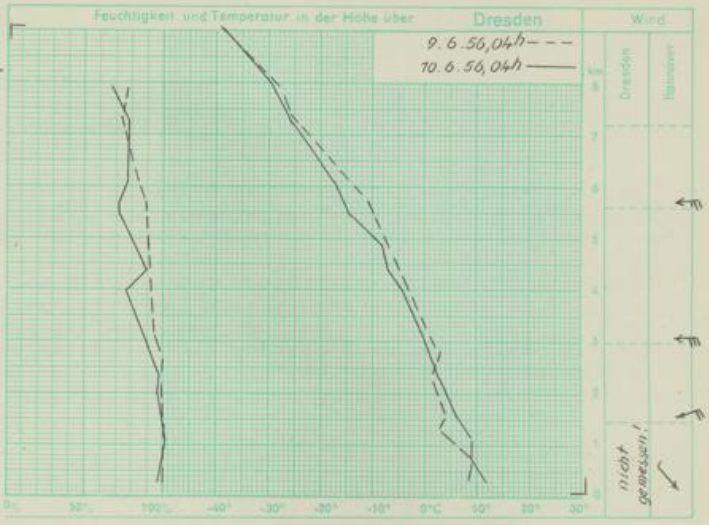

Wetterbeobachtungen aus Mitteldeutschland

Sonnabend, den 9.6.56 — Sonntag, den 10.6.56

Stationen (Luftdruck ↑ in Stationshöhe, □ mit Höhe der 850-mb-Fläche, übrige in NN)	See-höhe (Barometer) m	13 Uhr gestern: Wind bis h	Wetter 13 Uhr	Wetter 02.13	Luftdr. mb	Temp. °C	Niederschl. mm	19 Uhr: Wind bis h	Wetter 19 Uhr	Wetter 07 Uhr	Luftdr. mb	Temp. °C	Niederschl. mm	01 Uhr heute: Wind bis h	Wetter 01 Uhr	Wetter 19.01	Luftdr. mb	Temp. °C	Niederschl. mm	07 Uhr: Wind bis h	Wetter 01 Uhr	Wetter 07 Uhr	Luftdr. mb	Temp. °C	Niederschl. mm	Absolute Temp. gestern 07-19	Tiefste Temp. 19-07	Erdboden-minimum 5 cm	Niederschl. bis 07.07
Fichtelberg	1213	WNW 40	• ⊗	)	1447	4	0	WNW 75	) ⊗	×	1448	5	0	W 75	• ⊗	)	1450	5	0	WSW 30	• ⊗	•	1453	4	0	5	4	2	19
Brocken	1152	N 35	• ⊗	•	1465	5	0	N 25	) ⊗	)	1467	8	0	N 25	) ⊗	•	1464	10	0	NE 20	• ⊗	)	1466	10	0	8	8	7	12
Inselsberg	944	NW 15	) ⊗	•	1460	5	0	WNW 20	) ⊗	)	1458	6	0	SSW 20	) ⊗	•	1458	6	0	SW 30	• ⊗	•	1456	6	0	7	6	6	18
Geisingberg	823	NW 20	≡ ⊗	•	978	7	0	WNW 25	• ⊗	≡	978	8	0	SW 5	• ⊗	≡	979	8	0	WSW 20	• ●	≡	979	7	0	8	7	7	10
Sonneberg	630	N 5	• ●	≡	942	8	7	WNW 15	• ⊗	•	947	8	0	W 15	• ⊗	)	947	8	0	WSW 20	• ⊗	•	947	7	0	8	7	7	27
Weimar	266	NNW 15	• ●		1015	10	7	W 20	• ●	•	1014	11	7	N 25	• ●	•	1013	10	0	WSW 15	• •	•	1014	11	7	11	10	10	8
Gera	303	NW 15	• ●	•	1014	10	7	W 5	) ●	•	1014	10	0	S 5	) ●	•	1013	10	0	SSW 5	• ●	)	1014	10	0	10	10	10	11
Wernigerode	240	NW 25	• ●	•	1015	10	0	WNW 30	) ●	•	1013	12	7	NNW 15	= ●	•	1012	14	0	NNW 5	• ●		1012	15	0	12	13	11	16
Magdeburg	85	WNW 15	• ●	)	1014	12	2	WNW 15 (⊗)	●	•	1012	14	2	SSW 5	⊟ ●	⊟	1011	14	7	SSW 5	≡ ⊗		1012	14	7	14	13	11	18
Halle-Nietleben	115	W 5	• ●	•	1015	11	0	NW 5	∞ ●	•	1014	12	0	SSW 5	∞ ●	•	1013	12	0	W 5	• ●	•	1013	12	7	13	12	12	12
Leipzig	148	NW 5	• ●	•	1014	11	7	NW 5	• ●		1012	13	7	SW 5	• ●	≡	1012	12	0	SW 10	• ●	•	1013	12	7	13	11	11	9
Celle m. Bstel.	329	WNW 20	• ●	)	1013	10	0	WSW 5	• ⊗	≡	1013	11	0	SW 20	≡ ⊗	•	1014	11	0	SW 25	• ⊗	)	1014	10	0	12	10	10	12
Plauen	408	NNW 10	• ●		1015	9	7	WSW 5	∃ ●		1014	9	0	SW 10	• ●		1014	9	0	SW 15	• ●		1015	9	7	10	9	9	14
K.Marx-Stadt	374	NW 5	∃ ●	•	1015	10	7	WSW 5	• ●	)	1015	10	7	SW 5	• ●	)	1014	10	7	NSW 15	) ●	•	1015	10	2	11	9	9	12
Dresden	257	NW 5	∃ ●	⊟	1013	10	0	WSW 5	• ●	•	1012	11	0	SW 5	• ●	≡	1013	11	7	WSW 5	• ●		1014	10	0	12	10	10	14
Görlitz	238	NNW 5	⊟ ●	≡	1011	12	7	W 5	• ●	⊟	1011	12	0	SW 5	) ●	•	1012	12	0	S 15	• ●	)	1013	11	7	13	10	10	9

Dresden-Wahnsdorf Gesamtstrahlung gestern 86 (cal./cm²)

Wasserstände heute früh cm		
Elbe	Schöna	231 —
	Pirna	218 —
	Dresden	187 +14
	Meißen	144 +17
Mulde	Klieta	278 +23
	Torgau	243 +24
	Wittenberg	290 +15
	Dessau	205 +10
	Barby	260 +20
	*Magdeburg	210 +12
Saale	Naumburg	276 +7
	Halle-Trotha	268 +23
	Bernburg	254 +30
	Grizehne	394 +28

Bemkg.:

Temperaturwerte Leipzig

Luftemp. gestern	Mittel:	17.7	
	Normal:	16.9	
Erdbodentemp. heute 07 Uhr	Min. 5 cm Höhe:	11.7	
	2 cm Tiefe	13.2	30 cm 13.9
	5 cm	13.0	50 cm 15.5
	10 cm	13.5	100 cm 15.0

Montag, den 11.6.56

Sonne:	Aufgang	Untergang
Leipzig	0354	2026
Dresden	0350	2020
Weimar	0401	2029
Magdeburg	0352	2033

Mond: 3 Tage nach Neumond

Leipzig	0657	2234
Dresden	0653	2226
Weimar	0703	2238
Magdeburg	0657	2229

MD-WV 301 — Sämtliche Zeitangaben in MEZ (Mitteleuropäische Zeit) — MdI der DDR am 29. 8. 51 VIII-K2-D-O-2/51 Nr. 214

Wetterkarte

Herausgeber:
Meteorologischer und Hydrologischer Dienst der Deutschen Demokratischen Republik
Mitteldeutsche Wetterdienststelle Leipzig
Anschrift: Leipzig O 27, Leninstraße 169. Fernruf: Leipzig 6 18 73 und 6 18 14.
Erscheint täglich, Postbezug monatlich DM 4.— (einschl. Zustellgebühr). Nachdruck, auch auszugsweise, ohne Genehmigung nicht gestattet. Bei unregelmäßiger Lieferung sind Beschwerden nur an das Zustellpostamt zu richten.

Jahrgang: 1956 — Sonntag, den 10. Juni — Nummer: 162

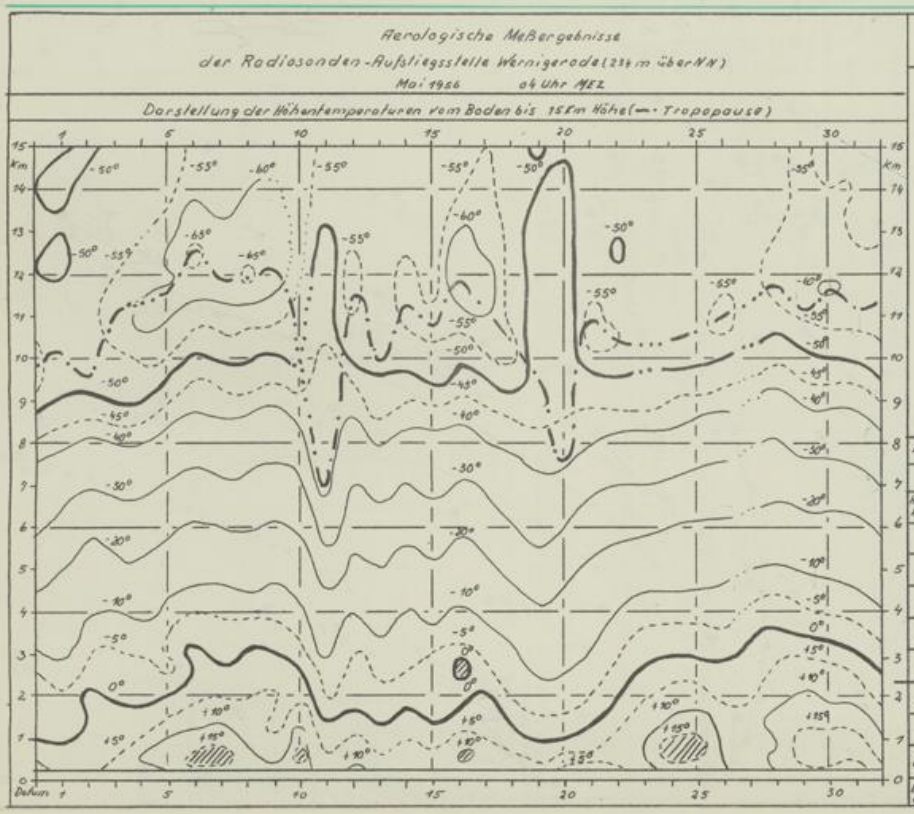

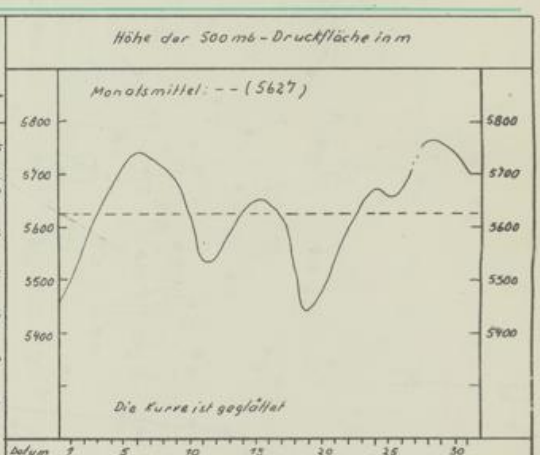

Höhentemperaturen in °C

Höhe km	Monatsmittel	Max	am	Min	am	n	Höhe km	Monatsmittel	Max	am	Min	am	n
7	-30.4	-22.4	28.	-41.0	11.	30	15	-53.3	-49.4	2.	-59.3	6.	20
6	-22.9	-15.4	28.	-34.6	11.	30	14	-53.4	-47.8	20.	-59.8	8.	23
5	-16.0	-9.0	28.	-26.8	19.	30	13	-53.9	-46.8	20.	-64.1	6.	24
4	-9.6	-2.5	28.	-19.4	19.	30	12	-55.2	-47.0	20.	-65.1	8.	24
3	-3.3	+4.7	29.	-13.4	19.	31	11	-55.3	-46.6	20, 11.	-64.3	4.	26
2	+1.3	+10.8	29.	-8.6	19.	31	10	-51.4	-44.3	11.	-56.3	4.	28
1	+7.3	+17.1	31.	-0.5	19.	31	9	-45.2	-37.8	28.	-50.0	3, 4.	30
0.5	+10.0	+17.6	30.	+2.8	1.	31	8	-37.8	-29.9	28.	-43.8	19.	31
Boden	+9.2	+15.0	30.	+2.8	21.	31							

n = Anzahl der Messungen