

Stationen in der DDR in Höhe der Meeresspiegel	Seehöhe in m	Donnerstag, den 5.7.56										Freitag, den 6.7.56									
		13 Uhr gestern		13 Uhr heute		13 Uhr heute		13 Uhr heute		13 Uhr heute		13 Uhr heute		13 Uhr heute		13 Uhr heute		13 Uhr heute		13 Uhr heute	
Fichtelberg	1215	WSW 45	73	1	SW 55	1538	74	2	SW 55	73	1	W 50	1485	78	0	19	10	10	8	7	7
Brocken	1157	SW 55	72	0	SW 60	1477	74	1	WSW 65	74	1	WSW 65	1477	80	0	14	6	7	7	7	7
Inselberg	944	SW 50	76	3	SSW 50	1510	17	3	SSW 60	17	3	WSW 60	1473	70	1	18	9	10	9	9	9
Sonneberg	630	SW 50	77	2	SW 30	295	20	5	SW 40	20	4	WSW 50	923	74	4	21	14	14	14	14	14
Geisingberg	809	WSW 70	76	3	SSW 30	924	17	3	SSW 30	17	4	WSW 30	921	74	2	15	12	12	12	12	12
Arkona	41	S 20	77	1	SW 5	7009	17	0	S 15	17	0	W 45	7009	15	2	18	15	14	14	14	14
Schwärz	68	SSW 5	70	3	WSW 10	7009	20	2	SSW 20	17	1	WSW 25	7007	13	3	21	11	11	11	11	11
Warmmünde	13	S 20	79	3	SW 10	7009	28	0	S 10	17	1	SW 30	7005	16	4	20	15	14	14	14	14
Teterow	50	SSW 20	79	3	SSW 25	7008	20	2	S 15	17	1	WSW 30	7006	15	1	21	13	13	13	13	13
Greifswald	3	SSW 30	78	2	SSW 20	7009	19	1	SSW 15	17	1	SW 40	7005	10	2	21	10	14	14	14	14
Lowermünde	7	SSW 15	78	2	S 20	7010	21	4	S 15	17	1	SW 20	7006	10	2	21	16	15	15	15	15
Wissenberg	26	SW 15	77	5	WSW 5	7009	20	1	WSW 5	17	0	W 20	7008	7	3	23	15	14	14	14	14
Neustrelitz	94	SW 20	78	2	S 15	7010	21	4	SW 20	17	0	WSW 25	7008	7	1	22	15	14	14	14	14
Artemünde	60	SSW 5	79	3	S 5	7012	23	5	WSW 5	17	1	WSW 20	7009	17	3	22	16	15	15	15	15
Gardelagen	32	SW 15	77	2	SSW 20	7008	22	5	SW 5	17	1	WSW 15	7010	7	3	25	15	14	14	14	14
Magdeburg	85	SW 20	77	5	SSW 20	7011	23	6	W 30	17	1	SW 5	7011	16	3	24	14	12	12	12	12
Potsdam	72	S 20	77	3	S 15	7012	23	6	WSW 5	17	1	W 15	7010	16	3	24	15	14	14	14	14
Frankfurt	58	SW 20	77	2	S 15	7014	23	7	SSW 20	17	1	WSW 20	7010	16	2	24	16	15	15	15	15
Wernigerode	240	SSW 30	77	2	SSW 25	7011	23	7	WSW 15	17	1	WSW 30	7010	15	4	24	14	12	12	12	12
Halle (Saale)	175	SW 20	77	5	S 15	7014	23	5	SW 40	17	1	WSW 20	7013	17	5	25	15	14	14	14	14
Leipzig	148	SW 10	77	2	SSW 15	7014	22	6	SSW 25	17	1	W 20	7013	17	4	26	15	13	13	13	13
Wittenberg	107	SSW 20	77	2	SSW 20	7014	23	6	SW 30	17	1	WSW 30	7012	17	5	25	15	13	13	13	13
Collmburg (Bism)	325	SW 30	77	2	SSW 35	7014	20	5	SSW 45	17	1	WSW 30	7013	15	3	22	14	13	13	13	13
Waldorf	257	WSW 20	77	2	S 10	7015	23	6	SSW 30	17	1	WSW 20	7014	16	2	24	14	12	12	12	12
Cottbus	71	SW 15	77	2	SW 15	7015	23	7	S 15	17	1	WSW 5	7012	16	2	24	15	14	14	14	14
Görlitz	238	WSW 20	77	2	S 20	7016	21	5	S 30	17	1	SW 15	7013	15	2	22	15	14	14	14	14
Kalamartheim	494	WSW 25	77	2	SW 20	7015	21	6	WSW 35	17	1	W 25	7016	15	5	22	14	10	10	10	10
Weimar	268	WSW 25	77	2	SW 30	7014	22	7	WSW 30	17	1	W 15	7014	16	5	24	15	14	14	14	14
Gera	303	SW 15	77	2	SSW 20	7015	21	6	S 25	17	1	WSW 20	7014	19	6	23	15	14	14	14	14
Plauen	408	WSW 25	77	2	S 20	7016	20	5	S 20	17	1	W 25	7015	16	4	23	16	15	15	15	15
K.Mora-Stadt	374	SW 25	77	2	SSW 15	7016	21	6	SSW 30	17	1	W 30	7015	16	4	24	14	14	14	14	14

Wasserstände heute Früh	Wasserstände gestern	Wasserstände heute	Wasserstände gestern	Wasserstände heute	Wasserstände gestern	Wasserstände heute	Wasserstände gestern	Wasserstände heute	Wasserstände gestern
Pegel-Ort	cm	cm	cm	cm	cm	cm	cm	cm	cm
Melningen	73	-8	24						
Gerlingen	209	-8	67						
Schöna	228	-18	-						
Dresden	185	20	240						
Torgau	240	-1	297						
Wittenberg	310	16	-						
Barbe	328	-5	716						
Magdeburg	262	-3	-						
Wittenberge	309	12	-						
Darchau	308	-5	7003						
B.Liebenwerda	764	-2	-						

MD-WV 301 (56) Sämtliche Zeitangaben in MEZ (Mitteleuropäische Zeit) Maß der DDR am 29. 8. 51 VIII-KD-D-2/51 Nr. 214

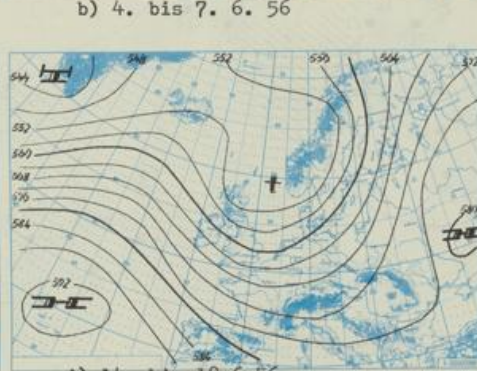
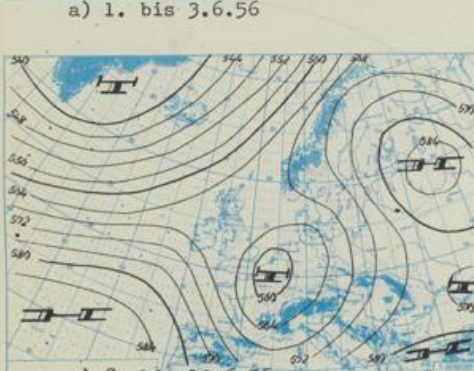
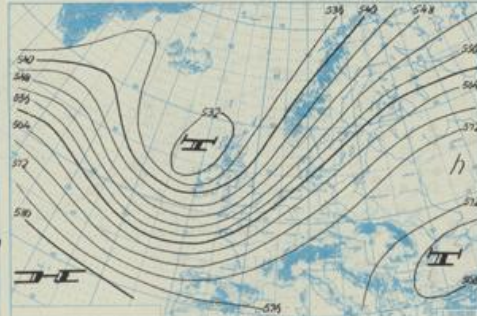
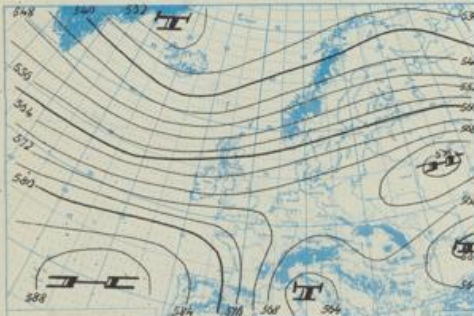
Täglicher Wetterbericht

des Meteorologischen und Hydrologischen Dienstes der Deutschen Demokratischen Republik

Herausgeber: **Mitte-deutsche Wetterdienststelle Leipzig**
 Leipzig O 27, Leninstraße 169 - Fernruf 61873, 61814.
 Dieser Bericht erscheint täglich, nur im Postbezugs erhältlich.
 Monatsgebühr: DM 4,- (einschl. sämtlicher Beilagen und einschl. Zustellungsgebühr).
 Nachdruck, auch auszugsweise, ohne Genehmigung nicht gestattet.
 Bei unregelmäßiger Lieferung sind Beschwerden an das Zustellpostamt zu richten.

Jahrgang 1956 Freitag, den 6. Juli Nummer 6

Mittlere absolute Topographie 500 mb für folgende Zeitabschnitte:



Die Luftzirkulation im Juni 1956:

- Hochdruckbrücke Mitteleuropa:**
Zwischen dem Azorenhoch und einem Hoch über dem osteuropäischen Festland stellt sich eine Brücke her, sodaß die über Nordeuropa ostwärts ziehenden Störungen Mitteleuropa kaum berühren.
- Tief Britische Inseln:**
Mit Ausbildung eines Höhentiefs über Schottland gelangt Mitteleuropa auf dessen Vorderseite in eine kräftige Südwesthöhenströmung, wobei vorwiegend feucht-warme Luft mit eingelagerten Störungen herangeführt wird.
- Tief Mitteleuropa:**
Das vorgenannte Höhentief verlagerte sich am 8. nach dem westlichen Mitteleuropa, wo es ziemlich ortsfest blieb und bei starker Zyklonalentwicklung in ganz Mitteleuropa zu kühle und niederschlagsreiche Witterung resultierte.
- Trog Mitteleuropa:**
Durch Entstehung eines Höhentiefs im Nordmeer blieb Mitteleuropa in dessen trogartigem Ausläufer nach Süden, wobei die zu kühle und regnerische Periode noch fortdauerte.

(Schluß folgt)