

Weiterbeobachtungen aus Mitteldeutschland

Ort	Seehöhe (Barometernhöhe) in m	Sonnenabend, den 5.1.52										Sonntag, den 6.1.52										Dresden-Wahnsdorf		Temperaturwerte Leipzig													
		13 Uhr	14 Uhr	15 Uhr	16 Uhr	17 Uhr	18 Uhr	19 Uhr	20 Uhr	21 Uhr	22 Uhr	01 Uhr	02 Uhr	03 Uhr	04 Uhr	05 Uhr	06 Uhr	07 Uhr	08 Uhr	09 Uhr	10 Uhr	11 Uhr	12 Uhr	13 Uhr	14 Uhr	15 Uhr	16 Uhr	17 Uhr	18 Uhr	19 Uhr	20 Uhr	21 Uhr	22 Uhr				
Fichtelsberg	1215	NW 30	☉	875	5	NW 30	☉	878	NW 30	☉	873	5	NW 30	☉	877	7	5	7	4,7	7	7	7	7	7	7	7	7	7	7	7	7	7	7	7	7		
Brocken	1152	NW 20	☉	882	4	NW 30	☉	886	NW 30	☉	890	5	NW 25	☉	895	6	4	6	6,7	6	6	6	6	6	6	6	6	6	6	6	6	6	6	6	6		
Inselberg	920	SW 45	☉	910	3	NW 30	☉	914	NW 30	☉	919	5	NW 45	☉	924	5	3	5	2,4	5	5	5	5	5	5	5	5	5	5	5	5	5	5	5	5		
Sonneberg	633	SW 45	☉	914	2	NW 45	☉	917	NW 45	☉	921	3	NW 45	☉	927	4	2	5	1,7	4	4	4	4	4	4	4	4	4	4	4	4	4	4	4	4	4	
Weimar	266	NW 45	☉	1020	2	NW 45	☉	1021	NW 45	☉	1021	2	NW 45	☉	1021	2	2	3	0,2	2	2	2	2	2	2	2	2	2	2	2	2	2	2	2	2	2	
Gera	303	SW 45	☉	1020	2	NW 45	☉	1025	NW 45	☉	1030	0	SW 45	☉	1036	1	2	1	0,3	1	1	1	1	1	1	1	1	1	1	1	1	1	1	1	1	1	
Wernigerode	240	SW 45	☉	1020	0	SW 45	☉	1025	SW 45	☉	1030	4	SW 45	☉	1035	5	1	6	1	2	2	2	2	2	2	2	2	2	2	2	2	2	2	2	2	2	2
Magdeburg	82	NW 45	☉	1019	1	NW 45	☉	1024	NW 45	☉	1029	0	SW 45	☉	1034	1	2	2	0,2	1	1	1	1	1	1	1	1	1	1	1	1	1	1	1	1	1	1
Halle	91	NW 45	☉	1020	2	NW 45	☉	1024	NW 45	☉	1029	3	NW 45	☉	1034	0	2	3	0,3	2	2	2	2	2	2	2	2	2	2	2	2	2	2	2	2	2	2
Leipzig	148	NW 45	☉	1020	0	NW 45	☉	1024	NW 45	☉	1029	1	NW 45	☉	1034	2	1	2	0,1	1	1	1	1	1	1	1	1	1	1	1	1	1	1	1	1	1	1
Collm & Sabau	329	NW 45	☉	1020	2	NW 45	☉	1024	NW 45	☉	1029	1	NW 45	☉	1034	1	2	6	0,1	1	1	1	1	1	1	1	1	1	1	1	1	1	1	1	1	1	1
Plauen	408	NW 45	☉	1021	0	NW 45	☉	1024	NW 45	☉	1029	1	NW 45	☉	1034	1	1	1	0,1	1	1	1	1	1	1	1	1	1	1	1	1	1	1	1	1	1	1
Chemnitz	374	NW 45	☉	1020	2	NW 45	☉	1024	NW 45	☉	1029	1	NW 45	☉	1034	1	2	1	0,1	1	1	1	1	1	1	1	1	1	1	1	1	1	1	1	1	1	1
Dresden	257	NW 45	☉	1019	0	NW 45	☉	1023	NW 45	☉	1028	0	NW 45	☉	1033	1	0	2	3	0	0	0	0	0	0	0	0	0	0	0	0	0	0	0	0	0	0
Görlitz	238	NW 45	☉	1019	0	NW 45	☉	1023	NW 45	☉	1028	0	NW 45	☉	1033	1	0	2	3	0	0	0	0	0	0	0	0	0	0	0	0	0	0	0	0	0	0

MD-WV 301 Sämtliche Zeitangaben in MEZ (Mittleuropäische Zeit) Met der DDR am 29. 8. 51 VIII-43-D-O-2/51 Nr. 214

Wetterkarte

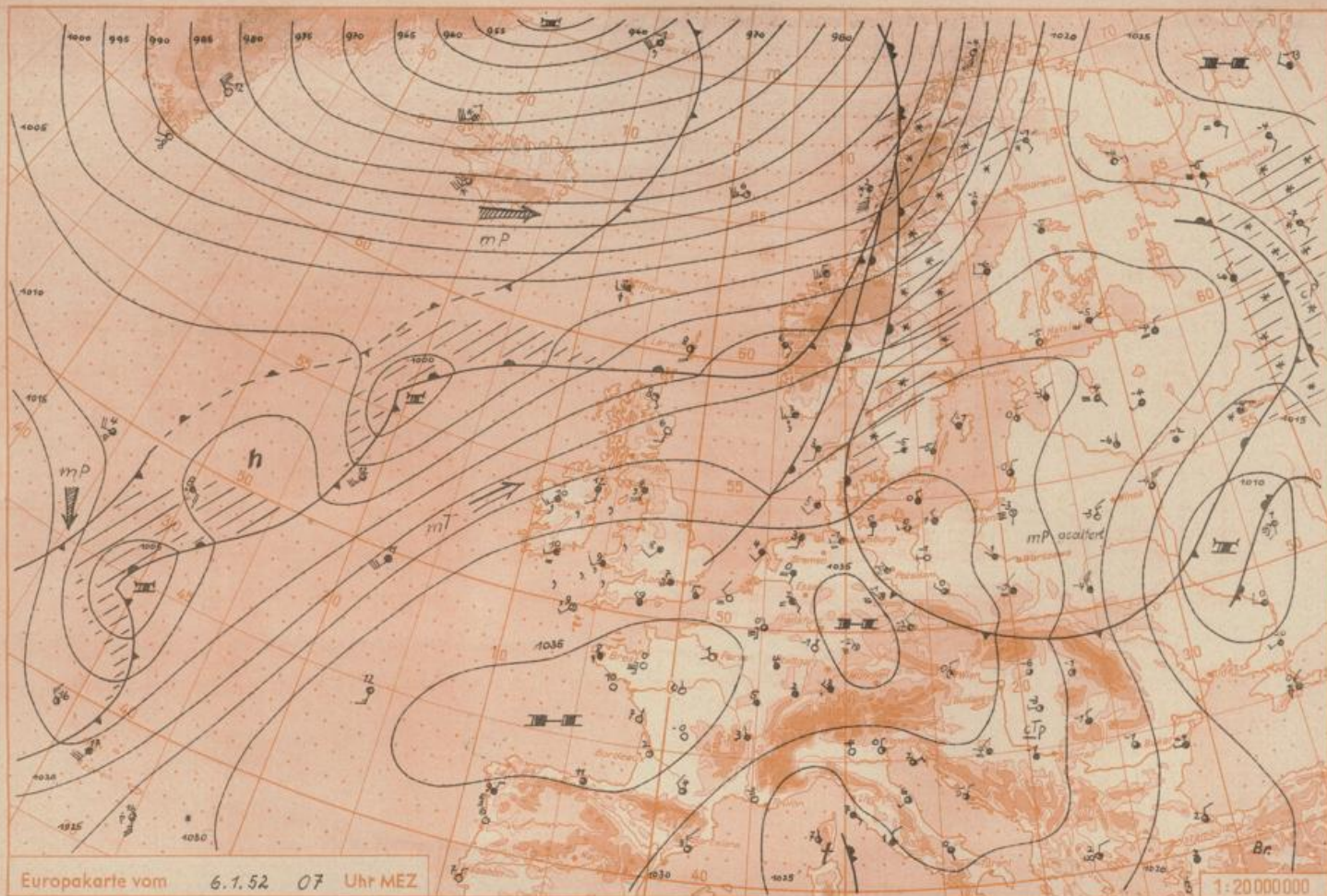
Herausgeber: Meteorologischer Dienst der Deutschen Demokratischen Republik
Mitteldeutsche Wetterdienststelle Leipzig

Anschrift: Leipzig, O 27, Leninstraße 169, Fernruf: Leipzig 6 18 75 und 6 18 14.
Erscheinung täglich, Postbezug monatlich DM 4,— (einschl. Zustellgebühr), Nachdruck, auch auszugsweise, ohne Genehmigung nicht gestattet. Bei unregelmäßiger Lieferung sind Beschwerden nur an das Zustellpostamt zu richten.

Jahrgang 1952 Sonntag, den 6. Januar 1952 Nummer: 6


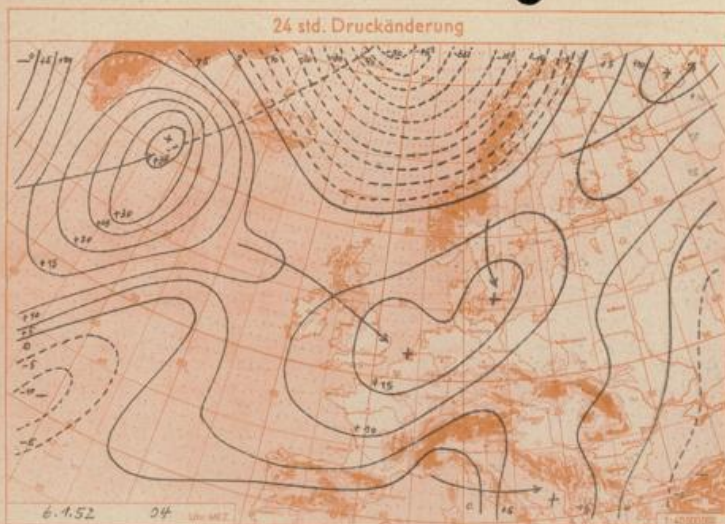
Tägl. Tiefst.- (19-07h) und Höchsttemperaturen (7-19h) in 2 m Höhe in der Zeit v. 21.-31.12.51

Station	21.		22.		23.		24.		25.		26.		27.		28.		29.		30.		31.	
	Min.	Max.	Min.	Max.	Min.	Max.	Min.	Max.	Min.	Max.	Min.	Max.	Min.	Max.	Min.	Max.	Min.	Max.	Min.	Max.	Min.	Max.
Inselberg	-0	8	1	5	-3	4	-2	-2	-6	0	0	1	-2	-2	-2	-2	-4	0	-4	-3	-3	-1
Sonneberg	-3	-1	-3	-2	-4	-2	-4	-2	-4	1	0	2	-1	0	-1	1	-3	2	-2	-1	0	1
Kaltennordheim	-1	-1	-3	-1	-3	-2	-2	-2	-3	1	1	5	-1	1	0	3	-2	5	-2	0	3	2
Kalteneber	-0	2	-2	0	-2	-0	-1	2	-2	5	3	5	-0	2	1	3	-1	3	-2	0	0	3
Weimar	-1	5	-3	3	-3	3	-0	8	-2	8	5	8	-0	5	2	6	-2	3	-0	2	1	4
Gera	0	8	-2	1	-2	4	0	5	-1	5	3	7	0	4	2	3	-1	1	-0	3	1	4
Brocken	4	7	2	6	2	5	0	2	-2	1	0	0	-4	-3	-4	-3	-5	-2	-5	-3	-4	-3
Wernigerode	2	10	2	7	-0	4	-2	11	3	8	5	8	0	4	3	5	1	6	-2	4	2	5
Salzwedel	-1	7	5	8	-1	4	2	9	4	10	6	8	0	5	2	7	-1	3	-3	2	2	5
Gardelegen	-0	6	5	7	-0	4	1	8	3	9	7	9	-0	5	2	6	-1	5	-3	3	2	5
Magdeburg	-2	6	5	7	-1	4	-1	8	0	8	6	8	-0	4	1	7	-3	4	-1	3	1	5
Halle/Passend.	-1	4	3	4	-1	4	-1	8	-1	8	6	9	-2	5	1	7	-4	2	0	3	2	6
Wittenberg	-0	4	2	4	-1	2	0	6	-0	7	6	8	-1	4	0	6	-2	5	0	3	2	5
Torgau	-1	4	2	3	-2	3	0	6	-2	8	1	8	0	6	2	8	-3	2	1	4	1	5
Leipzig	1	6	-0	4	-2	4	1	7	1	7	5	8	1	6	1	6	-2	2	0	4	2	5
Plauen	-1	5	-2	5	-3	1	-2	1	-2	2	0	6	1	3	1	3	-3	2	-1	2	1	3
Fichtelsberg	2	6	2	6	-1	4	0	5	-1	1	-2	-0	-5	-3	-4	-2	-6	-3	-4	-2	-4	-2
Chemnitz	0	7	-2	4	-4	5	1	6	0	9	5	7	-1	5	2	6	-2	3	-1	2	2	3
Collnberg	0	4	0	4	-1	4	1	7	-0	7	2	7	1	4	2	6	-1	2	-1	3	0	3
Dresden/Wahnsd.	0	5	1	4	-0	2	-1	2	-2	1	-2	6	1	4	1	5	-2	1	0	4	0	4
Görlitz	1	4	2	3	-0	1	-0	1	-3	-1	-2	3	1	4	1	4	-4	2	0	2	0	4
Lübben	-1	4	4	5	-1	2	-1	5	-2	5	2	8	-2	5	1	7	-5	3	0	3	1	5



Europakarte vom 6.1.52 07 Uhr MEZ

1:20000000



Wetterlage und Wetterentwicklung: Bei starkem Druckanstieg über West- und Mitteleuropa kam es im Raum von Thüringen - Franken zur Ausbildung eines Teilhochs von 1035 mb, wobei es vorübergehend aufheuerte. Das übrige Mitteldeutschland lag im Bereich einer Luftmassengrenze, an der es strichweise zu Nebel und Hochnebel kam, der nur örtlich auflockerte. Das Sturmtief, das am Sonnabend westlich von Island lag, liegt zur Zeit mit einem Kerndruck unter 940 mb im Raum nördlich Jan Mayen. Auf seiner Südseite drangen milde Meeresluftmassen bis zur Nordsee vor, die allmählich von Norden her auch auf das Festland übergreifen. Dadurch hält das neblig-trübe Wetter zunächst noch an, wobei es jedoch an den Mittelgebirgen örtlich zu Aufheuerungen kommen wird.

Vorhersage für Montag, ausgegeben am Sonntag um 12 Uhr:

In Mitteldeutschland schwache südwestliche Winde, strichweise Nebel oder tiefe Bewölkung, an den Mittelgebirgen einsetzende Aufheuerung. Im wesentlichen niederschlagsfrei. Tagestemperaturen um oder wenig über 0 Grad, nachts leichter, in ungünstigen Lagen der Mittelgebirge mäßiger Frost.

Weitere Aussichten: Zunächst noch neblig-trübes und für die Jahreszeit zu mildes Hochdruckwetter.

Mittelschneetemperaturen:	Müncheberg: First: 4,4	Schle: 5,6	Fuß: 5,6 (Ost)
am 6.1.52 um 7 Uhr	Aschersleben: First: 6,1	Schle: 5,7	Fuß: 5,8 (Ost)
	Pillnitz: First: 5,0	Schle: 5,7	Fuß: 5,0 (Nord)