

Wetterbeobachtungen aus Mitteldeutschland

Ort	Seehöhe (Barometer) m	13 Uhr gestern, Mittwoch, den 5.3.52				19 Uhr				01 Uhr heute, Donnerstag, den 6.3.52				07 Uhr				Dresden-Wahndorf Gesamtstrahlung gestern 710 kcal/cm ²	Temperaturwerte Leipzig										
		Wind	Wetter	Wolgeb.	Lufttemp.	Wind	Wetter	Wolgeb.	Lufttemp.	Wind	Wetter	Wolgeb.	Lufttemp.	Wind	Wetter	Wolgeb.	Lufttemp.		Lufttemp. gestern	Höchstwert									
Fichtelberg	1215	NWWS	☉	☉	872	2	E 25	☉	872	-2	SE 25	☉	873	-12	ESE 30	☉	875	-13	2	-14	113	0.3	Wasserstände heute früh (cm)	Erdtemp. 2 cm Tiefe	Min. 5 cm Höhe	-7.0			
Brocken	1152	S 45	☉	☉	878	1	S 65	☉	877	-3	S 30	☉	880	-5	S 35	☉	882	-7	3	-8	75.4	12	Schöna	257	-8	20 cm	2.4		
Inselberg	920	S 75	☉	☉	905	3	S 20	☉	905	3	NNW 30	☉	907	0	NNE 20	☉	910	-5	6	-6	79	16	Pirna	244	+9	5 cm	0.6	4.0	
Sonneberg	635	SE 5	☉	☉	934	4	NE 5	☉	934	2	NE 5	☉	932	-1	NE 5	☉	942	-2	6	-2	25	20	Dresden	208	-10	10 cm	+2	100 cm	4.3
Weimar	266	NE 15	☉	☉	1013	3	E 5	☉	1013	4	NE 20	☉	1018	-2	NE 15	☉	1022	-4	5	-4	7	15	Meißen	268	-13	☉	☉	☉	☉
Gera	303	SSE 5	☉	☉	1014	6	ESE 20	☉	1014	4	E 15	☉	1018	-2	E 15	☉	1023	-4	6	-4	8	10	Riesa	297	-9	☉	☉	☉	☉
Wernigerode	240	E 20	☉	☉	1012	4	SW 11	☉	1014	2	E 5	☉	1018	-3	E 5	☉	1023	-6	4	-6	8	10	Torgau	286	-16	☉	☉	☉	☉
Magdeburg	82	E 15	☉	☉	1015	5	E 15	☉	1015	3	E 15	☉	1020	-2	E 15	☉	1024	-5	7	-5	7	10	Wittenberg	359	-13	☉	☉	☉	☉
Halle	91	E 5	☉	☉	1015	3	E 5	☉	1014	3	SE 20	☉	1012	-2	SE 15	☉	1023	-4	7	-5	7	10	Dessau	275	-11	☉	☉	☉	☉
Leipzig	148	E 20	☉	☉	1019	5	E 20	☉	1015	3	ESE 20	☉	1019	-3	ESE 20	☉	1023	-4	7	-5	7	10	Barby	506	-14	☉	☉	☉	☉
Collm & Bismarck	329	ESE 25	☉	☉	1016	4	ESE 35	☉	1017	-1	ESE 30	☉	1020	-5	ESE 30	☉	1024	-7	5	-4	7	10	Magdeburg	220	-5	☉	☉	☉	☉
Plauen	408	S 20	☉	☉	1014	3	SE 5	☉	1014	3	SSW 15	☉	1017	-1	SSE 5	☉	1022	-4	5	-4	7	10	Naumburg	270	+13	☉	☉	☉	☉
Chemnitz	374	E 10	☉	☉	1014	6	ESE 10	☉	1015	1	SE 20	☉	1018	-3	ESE 15	☉	1023	-6	8	-6	7	10	Halle-Trotha	252	+13	☉	☉	☉	☉
Dresden	257	SE 25	☉	☉	1016	4	E 30	☉	1017	-2	ESE 30	☉	1020	-4	ESE 35	☉	1024	-7	5	-7	7	10	Bernburg	208	+12	☉	☉	☉	☉
Görlitz	238	E 5	☉	☉	1017	1	E 15	☉	1016	-4	E 5	☉	1021	-6	EN 5	☉	1026	-8	2	-8	7	10	Pritzehn	362	+16	☉	☉	☉	☉

MD-WV 301 Sämtliche Zeitangaben in MEZ (Mittel Europäische Zeit) Maß der DDR am 29.8.51 VIII-K2-D-O-2/51 Nr. 214

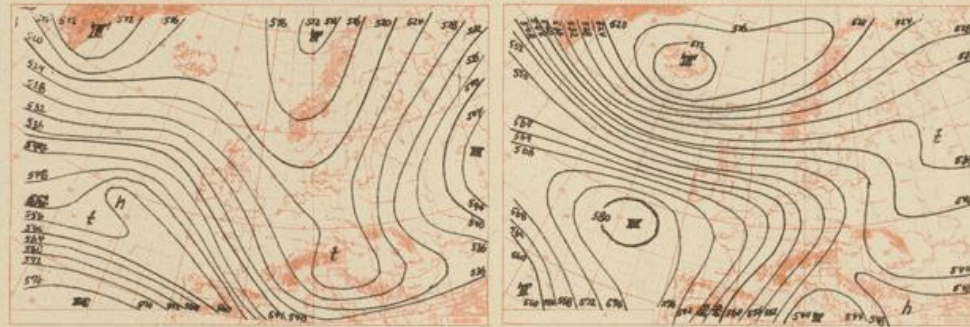
Wetterkarte

Herausgeber: Meteorologischer Dienst der Deutschen Demokratischen Republik
Mitteldeutsche Wetterdienststelle Leipzig

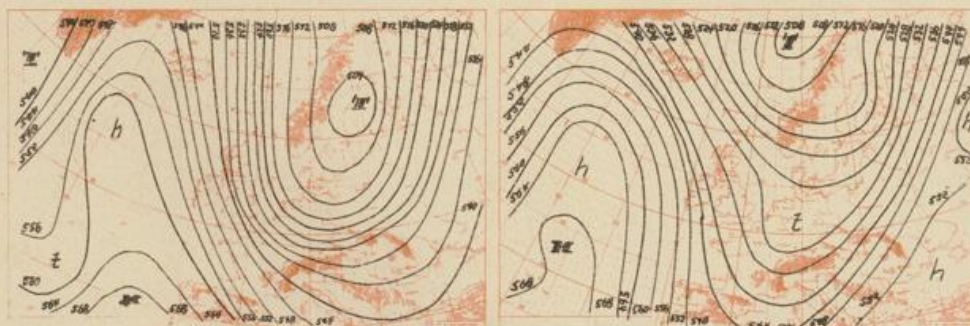
Anschrift: Leipzig O 27, Leninstraße 169, Fernruf: Leipzig 61875 und 61814.
Erscheint täglich, Postbezug monatlich DM 4,— (einschl. Zustellgebühr). Nachdruck, auch auszugsweise, ohne Genehmigung nicht gestattet. Bei unregelmäßiger Lieferung sind Beschwerden nur an das Zustellpostamt zu richten.

Jahrgang: 1952 Donnerstag, den 6. März 1952 Nummer: 66

Mittlere absolute Topografie 500 mb für folgende Zeitabschnitte:



a) vom 1. bis 5.2.52 b) vom 6. bis 7.2.52

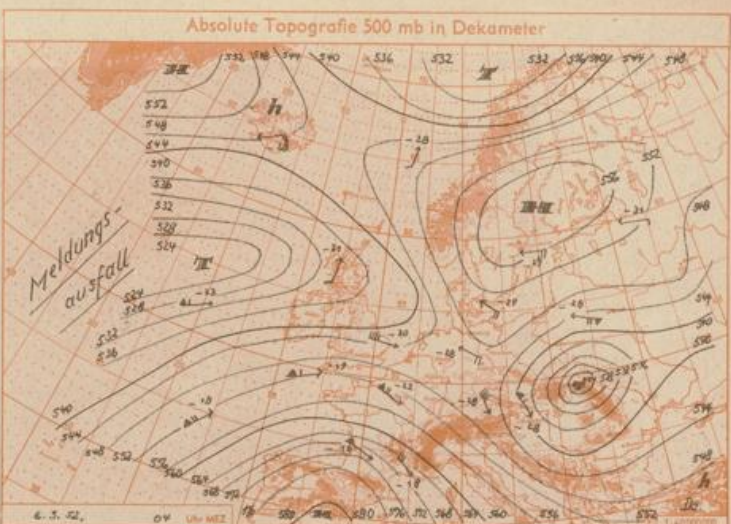
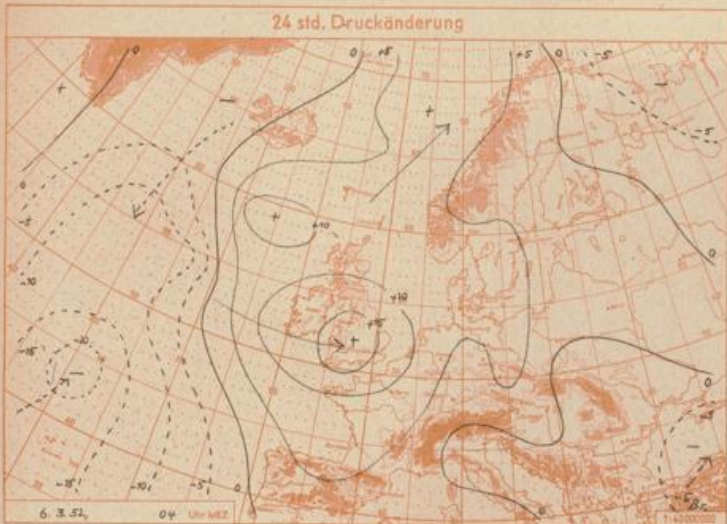
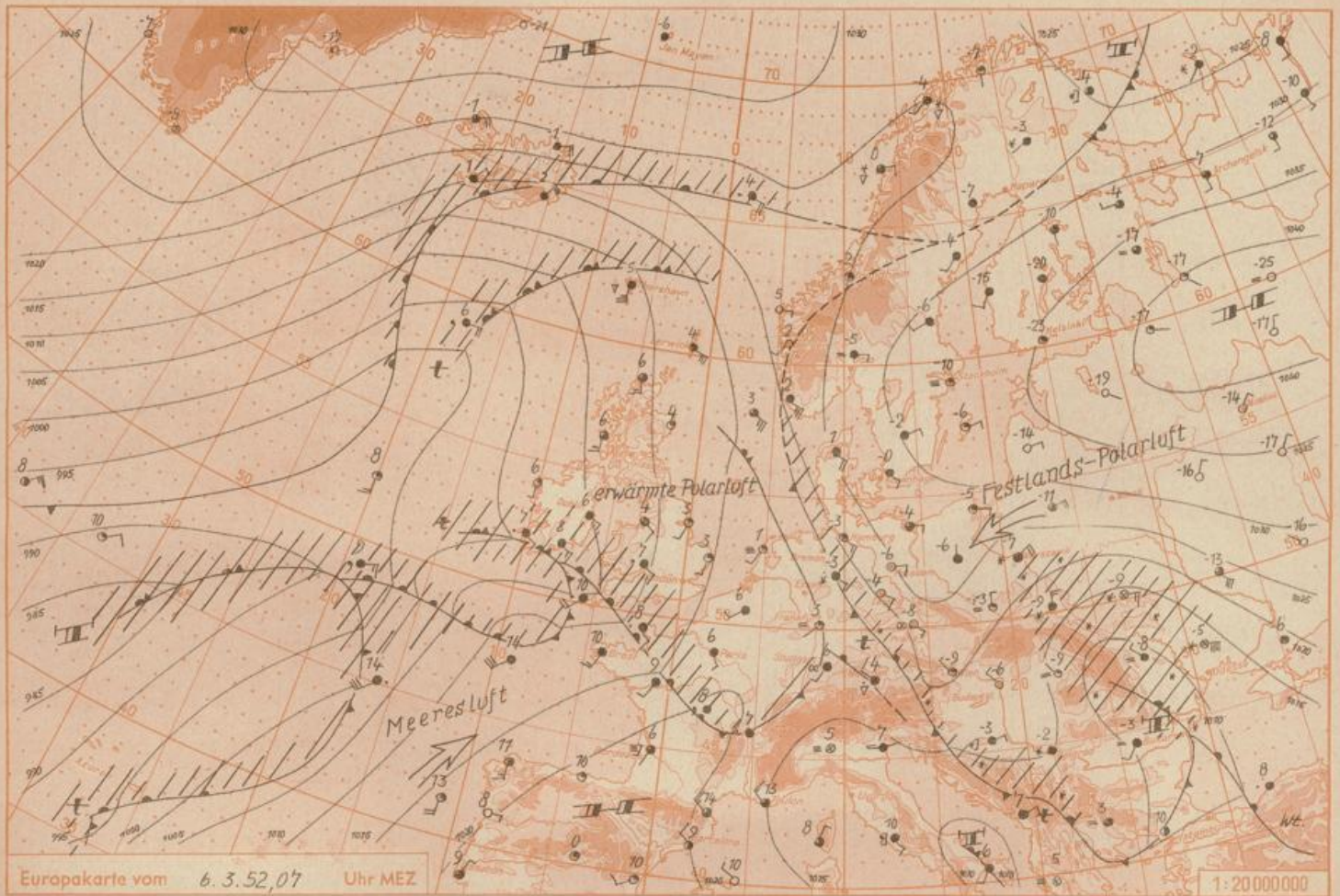


c) vom 8. bis 12.2.52 d) vom 13. bis 16.2.52

Die Luftzirkulation im Februar 1952.

- a) **Troglage.** Im Bereich eines vom Nordmeer nach Oberitalien reichenden Troges Zufuhr von Polarluft über die Nordsee. Dabei wolkenreiches Wetter.
- b) **Übergangslage.** Von dem über dem Ostatlantik nordwärts reichenden Höhenhoch schwenkt ein Keil unter Abschwächung über Mitteleuropa ostwärts.
- c) **Nordwestlage.** Auf der Rückseite eines am 8. über Mitteleuropa ostwärts schwenkenden trogartigen Ausläufers eines kräftigen Höhentiefs über Nordeuropa Ausbildung einer von Grönland bis ins Mittelmeer reichenden Nordwestströmung mit Zufuhr arktischer Polarluft.
- d) **Troglage.** Im Bereich eines sich vom nördlichen Nordmeer über Skandinavien-Deutschland zum westlichen Mittelmeer erstreckenden Troges Mitteleutschland störungsfreies, heiteres Wetter mit teils strengen Nachtfrißten.

Fortsetzung folgt.



Wetterlage und Wetterentwicklung: Während sich im größten Teil Mitteldeutschlands innerhalb der ost-europäischen Kaltluft am Mittwoch Aufheiterung durchsetzte, verblieb Thüringen auch in der Nacht zu Donnerstag im Grenzbereich der verschiedenen Luftmassen. Dabei kam es hier am Mittwoch zu verbreiteten Regenfällen, die in der Nacht in Schneefall übergingen und eine 24-stündige Niederschlagsmenge bis zu 20 mm brachten. Die Neuschneedecke betrug bis zu 10 cm, örtlich sogar bis zu 25 cm. Über dem Atlantik bildet sich nunmehr nördlich der Azoren ein ausgedehntes Zentraltief aus, während sich das steuernde nordosteuropäische Hoch nach Südskandinavien und der Ostsee verlagert. Damit dringt die kalte Festlands-luft weiter nach Westen vor und die Luftmassengrenze wird voraussichtlich über Holland - Westalpen zum Stillstand kommen. Für die nächsten Tage ist im mitteleuropäischen Raum mit heiterem, trockenem Spät-winterwetter zu rechnen.

Vorhersage für Freitag, ausgegeben am Donnerstag um 12 Uhr: In Mitteldeutschland bei östlichen Winden heiter und trocken mit Tagestemperaturen um Nullgrad und nachts mäßigem Frost, der örtlich 10 Grad unter-schreiten kann.

Weitere Aussichten: Fortbestand des trockenen, spätwinterlichen Strahlungswetters. Br.

Mietentemperaturen:

Münchenberg:	First: + 3,0 Gr.	Sohle: + 4,2 Gr.	Fuß (Ost) : + 2,9 Gr.
am 6.2.52, 07 Uhr	Pillnitz: First: + 3,6 "	Sohle: + 4,9 "	Fuß (Nord): + 4,1 "