

STATIONEN	Höhe	Donnerstag, den 6.12.56										Freitag, den 7.12.56										Erdebeben- Wahrscheinl.	
		13 Uhr gestern	13 Uhr heute	13 Uhr heute	13 Uhr heute	13 Uhr heute	13 Uhr heute	13 Uhr heute	13 Uhr heute	13 Uhr heute	13 Uhr heute	13 Uhr heute	13 Uhr heute	13 Uhr heute	13 Uhr heute	13 Uhr heute	13 Uhr heute	13 Uhr heute					
Fischberg	1213	NNW 80	☉	-1	0	NNW 55	☉	1487	-2	0	NNW 35	☉	-4	0	NNW 30	☉	1577	-4	0	2	-5	53,0	3
Brocken	1132	NW 60	☉	-2	0	NNW 55	☉	1501	-3	1	NW 45	☉	-3	1	NNW 45	☉	1522	-3	1	2	-4	44,0	4
Harzberg	920	NNW 60	☉	3	0	NW 20	☉	1572	-1	0	NNW 15	☉	-2	0	NW 5	☉	1534	-1	1	4	-2	3	4
Erzgeb.	875	SN 45	☉	0	0	NN 30	☉	925	-1	0	NW 20	☉	-2	1	NNW 20	☉	928	-2	0	4	-3	-3	4
Sonneberg	535	NNW 40	☉	5	0	NNW 5	☉	950	2	1	NNW 5	☉	0	2	NNW 25	☉	953	1	3	5	-0	-3	3
Arnsberg	41	NNW 45	☉	4	6	NNW 30	☉	1021	4	5	NNW 20	☉	3	4	NW 20	☉	1026	4	2	5	2	1	-
Schwarzh.	68	NW 20	☉	6	5	NW 5	☉	1023	1	1	NW 5	☉	0	0	NNW 15	☉	1025	1	0	6	-1	-2	0,2
Wartmannsd.	13	NW 35	☉	5	1	NN 20	☉	1022	5	2	NNW 10	☉	3	1	SN 20	☉	1024	2	0	5	1	-3	4,9
Strenz	59	NNW 40	☉	5	3	NW 15	☉	1022	1	1	NNW 5	☉	0	1	NNW 15	☉	1024	0	0	6	-1	-3	-
Greifen-Weid.	5	NW 45	☉	5	4	NW 10	☉	1021	1	1	NNW 5	☉	-0	1	SSW 15	☉	1024	0	0	7	-1	-4	-
Übersendeb.	7	NW 35	☉	5	4	NNW 20	☉	1020	2	2	NNW 10	☉	0	1	SN 5	☉	1023	0	0	5	-1	-4	4,9
Witzschberge	38	NNW 20	☉	7	5	NW 5	☉	1024	2	2	NNW 5	☉	1	0	NNW 5	☉	1026	1	0	8	-2	-4	0,2
Neustrelitz	70	NW 30	☉	6	5	NNW 10	☉	1022	2	2	NNW 5	☉	-2	0	SN 10	☉	1025	-0	1	8	-2	-4	0,2
Angermünde	89	NNW 30	☉	6	5	NW 15	☉	1022	2	4	NNW 5	☉	-0	1	SN 5	☉	1025	0	1	9	-1	-4	0,2
Gardolga	53	NNW 50	☉	7	5	NW 5	☉	1025	2	1	NW 5	☉	1	0	NW 5	☉	1027	2	1	8	-0	-1	0,4
Magdeburg	89	NW 50	☉	8	5	NNW 15	☉	1023	2	1	NNW 5	☉	1	0	NNW 5	☉	1027	3	1	9	1	-1	0,2
Perleberg	93	NNW 30	☉	6	3	NW 20	☉	1023	3	2	NW 5	☉	1	0	NW 10	☉	1026	1	0	9	-0	-3	0,6
Frankfurt/O.	50	NNW 30	☉	7	6	NN 20	☉	1021	2	4	NW 10	☉	1	2	NNW 5	☉	1026	-0	1	9	-1	-2	1
Wernigerode	340	NNW 30	☉	0	3	NNW 20	☉	1025	4	3	NW 15	☉	4	3	NW 15	☉	1028	4	3	8	3	2	0,3
Halle/Saale	115	NW 20	☉	8	5	NW	☉	1025	4	3	NW 5	☉	3	2	SW 5	☉	1028	2	2	9	1	-0	0,2
Leipzig	148	NW 20	☉	7	5	NNW 10	☉	1025	4	2	NNW 5	☉	1	1	NNW 5	☉	1028	3	2	9	1	-3	2
Wittenberg	87	NW 20	☉	6	5	NNW 5	☉	1024	2	1	NNW 5	☉	-0	-1	NNW 5	☉	1028	0	0	9	-1	-3	0,3
Callmberg	50	NW 35	☉	5	2	NN 20	☉	1025	2	1	NW 20	☉	0	0	NNW 20	☉	1028	1	1	7	0	-1	-
Waldau	39	NNW 30	☉	6	2	NNW 25	☉	1024	3	2	NW 10	☉	0	1	NNW 10	☉	1028	1	0	8	-0	-1	1
Coesfeld	71	NW 20	☉	7	5	NW 5	☉	1022	3	1	NW 5	☉	0	1	NNW 5	☉	1027	-1	0	9	-1	-2	1
Görlitz	238	NNW 40	☉	5	0	NW 20	☉	1022	3	2	NNW 15	☉	0	1	NW 5	☉	1027	0	1	8	-1	-3	3
Katernhofen	94	NW 20	☉	0	0	NNW 15	☉	1027	3	1	NW 5	☉	1	1	NNW 5	☉	1029	2	1	7	0	-0	4
Wemar	248	NNW 20	☉	7	3	NNW 15	☉	1026	3	2	NW 5	☉	2	1	NW 10	☉	1029	2	0	8	1	-0	0,3
Gera	303	NW 20	☉	7	4	NW 5	☉	1025	3	2	NW 5	☉	2	1	NNW 5	☉	1029	2	0	9	1	-1	0,2
Plauen	408	NW 30	☉	6	2	NW 15	☉	1026	3	2	NW 10	☉	1	2	NNW 5	☉	1029	1	2	8	-1	-3	1
R.Menz-Stadt	374	NW 40	☉	5	4	NNW 15	☉	1025	2	1	NW 10	☉	1	1	NNW 5	☉	1029	1	0	8	1	-1	3
Straußfurt	212	+14	-	-	-	76	+2	-	-	-	-	-	-	-	-	-	-	-	-	-	-	-	-
Löbnitz	326	+1	35,1	-	-	290	±0	-	-	-	-	-	-	-	-	-	-	-	-	-	-	-	-
Fürstentum	746	+2	-	-	-	360	+2	-	-	-	-	-	-	-	-	-	-	-	-	-	-	-	-
Zehdenick	264	-4	-	-	-	210	±0	-	-	-	-	-	-	-	-	-	-	-	-	-	-	-	-
Brandenburg	188	+6	-	-	-	474	+12	605	-	-	-	-	-	-	-	-	-	-	-	-	-	-	-
Rothensee	202	+8	32,8	-	-	440	+4	-	-	-	-	-	-	-	-	-	-	-	-	-	-	-	-
Havelberg	271	+3	-	-	-	227	±0	-	-	-	-	-	-	-	-	-	-	-	-	-	-	-	-
Havelhof	624	-7	-	-	-	360	-7	-	-	-	-	-	-	-	-	-	-	-	-	-	-	-	-
Hausdorf	72	-1	-	-	-	242	+24	-	-	-	-	-	-	-	-	-	-	-	-	-	-	-	-

Wasserstände heute (nach Änderung gegen Vorlauf)	Wasserstände heute (nach Änderung gegen Vorlauf)	Wasserstände heute (nach Änderung gegen Vorlauf)	Wasserstände heute (nach Änderung gegen Vorlauf)
Pegels-Ort	cm	1/2	infl.
Melningen	214	-2	43,4
Gerstungen	269	+77	93,6
Schöna	462	+83	-
Dresden	401	+84	93,2
Targau	450	+71	72,3
Wittenberg	436	+44	-
Barby	384	+17	90,5
Magdeburg	463	+77	90,6
Wittenberge	394	±0	100,2
Ostschou	418	+18	113,7
S. Uebena	-	-	-

MD-WV 301 (56) Sämtliche Zeitangaben in MEZ (Mitteleuropäische Zeit) Schmelzhöhe in cm MDI der DDR am 29. 8. 51 VIII-K.D.O.-2.31 Nr. 2,4

Täglicher Wetterbericht

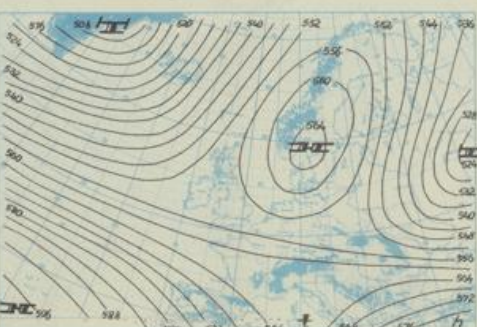
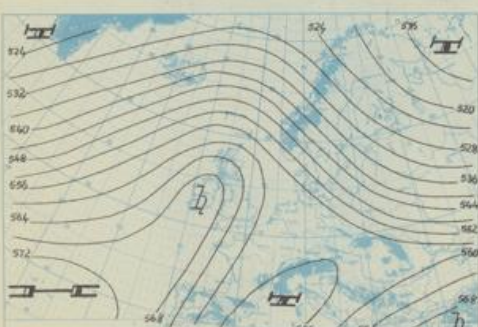
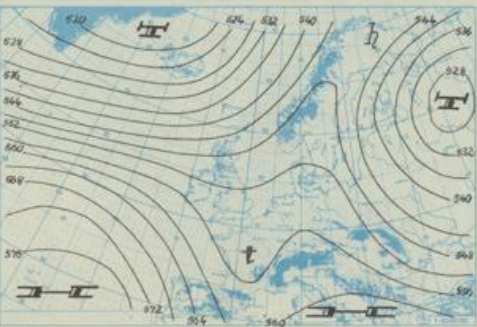
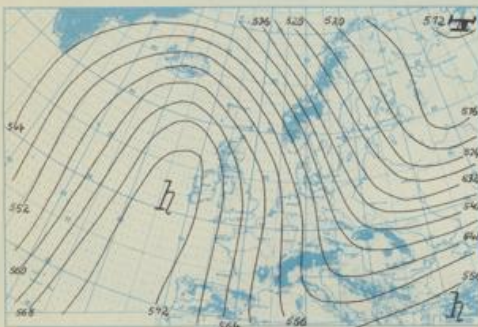
des Meteorologischen und Hydrologischen Dienstes der Deutschen Demokratischen Republik

Herausgeber: Mitteldeutsche Wetterdienststelle Leipzig
 Leipzig O 27, Leninstraße 169 - Fernruf 61875, 61814.
 Dieser Bericht erscheint täglich, nur im Postbezug erhältlich.
 Monatsgebühr: DM 4,- (einschl. sämtlicher Beilagen und einschl. Zustellungsgebühr).
 Nachdruck, auch auszugsweise, ohne Genehmigung nicht gestattet.
 Bei unregelmäßiger Lieferung sind Beschwerden an das Zustellpostamt zu richten.

Jahrgang 1956 Freitag, den 7. Dezember Nummer 160

Mittlere absolute Topographie 500 mb für folgende Zeitabschnitte:

Die Luftzirkulation im November 1956:



- Nordlage (zyklonal):**
Zwischen einem Höhenhoch über dem Ostatlantik und einem umfangreichen Kaltlufttief über Osteuropa werden bei starker Höhenströmung aus Nordwest bis Nord-Störungen nach Mitteleuropa geführt.
- Trog Westeuropa:**
Die sich über dem Atlantik ausbildende Westdrift greift mit einem trogartigen Ausläufer nach West- und vorübergehend auch Mitteleuropa über. Ein blockierendes Hoch über Skandinavien verhindert weiteres Ostwärts-vordringen.
- Nordwestlage (zyklonal):**
Nach Abbau des skandinavischen Zwischenhochs gelangen bei nordwestlicher Höhenströmung Störungen aus dem Isländischen Raum über Nord- nach Osteuropa. Mitteleuropa liegt dabei meist in milder Luft.
- Hoch Nordmeer-Fennoskandien (antizyklonal):**
Bei Aufbau eines sehr kräftigen Höhenhochs über Skandinavien gelangt unser Gebiet in östliche Strömung. Dabei kommt es zum ersten winterlichen Kaltlufteinbruch. Schluß folgt.

