

# DEUTSCHE SEEWARTE WETTERBERICHT.

JAHRGANG 47 Nr. 11

Mittwoch, 11. Januar 1922

Mitteleuropäische Zeit. Luftdruck reduziert auf 0° Temperatur, N-Meeresspiegel, Schwere in 45° Breite, Temperatur in Graden Celsius.  
Windstärke nach Beaufortskala (12=Orkan). Wolken: 0=wolkenlos, 1=1/4 bedeckt, 2=1/2 bedeckt, 3=3/4 bedeckt, 4=bedeckt,  
• = Regen, \* = Schnee, ∞ = Dunst, ≡ = Nebel, ⚡ = Gewitter.

DEUTSCHE STATIONEN	HEUTE MORGEN														
	Zeit	Luftdruck	Wind	Himmel	Temp.	Abw. Mittel	Feuchthigkeit %	Luftdruck Char. u. Änd.	Niederschlag	Max.	Min.	Sichtweite	Witterungsverlauf	Bemerkungen	See
Borkum	8														
Wilhelmshaven	8	63.0	WSW 4	4	4	+ 3	95-100	∞ + 0.1	1	6	3		nachts Niederschl.		
Cuxhaven	8	61.0	W 4	2	2	-	90-94	∞	0	4	2		morgens bewölkt		
Helgoland	8	61.9	W 6	1	5	+ 3	95-100	∞	0	7	4		nachts Niederschl.		6
Kielum	8	59.5	WSW 5	2	4	+ 3	80-89	∞	1	6	2		"		
Bremen	8	63.6	W 5	3	4	-	80-94	∞	0	10	4		morgens bewölkt		
Homburg	8	62.2	W 5	3	4	+ 4	80-89	∞	0	6	3		Zunehm. heiter	Bod. Min. 1.8°	
Gr. Borstel	8		W 4	4	3	-		∞	3	6	1		"		
Kiel	8	60.7	W 4	0	1	+ 1	90-94	∞ - 0.7	5	4	1		nachts Niederschl.	nachts leichter * fall	
Wustrow	8	67.9	W 6	2	2	+ 2	80-89	∞ - 1.0	0	4	1		morgens bewölkt		
Swinemünde	8	57.9	W 5	3	3	+ 5	90-94	∞ - 1.5	2	5	2		nachts Niederschl.		
Rügenwaldermünde	8	55.5	WSW 6	4	3	+ 5		∞ - 1.0	3	4	3		"	einzelne * -fliegen	5
Danzig	8	58.8	WSW 7	3	3	+ 5	80-89	∞ - 1.4	0	4	2		vorm. heiter		
Königsberg	8	54.1	W 4	4	1	+ 5		∞	5	3	-3		vorm. Niederschl.		
Memel	8	52.1	NW 3	4	3	+ 6	80-89	∞	0	4	-7		"	* -Decke 1cm	4
Aachen	8	70.2	NW 4	2	3	+ 2	95-100	∞ - 0.7	0	10	3	bis 4 km	Gewitter		
Löningen	8	65.5	W 2	1	3	-	80-94	∞	0	4	2		leicht heiter		
Kassel	7 26	67.8	NW 1	3	4	+ 5	70-79	∞ - 0.4	7	3	3		anh. Niederschl.		
Magdeburg	8	64.4	W 4	4	5	+ 6	80-89	∞ - 1.0	0	8	4		meist bewölkt		
Dresden	8 05	65.5	WSW 5	3	3	+ 5	70-79	∞	0	6	7		anh. Niederschl.		
Berlin	8	62.8	WSW 6	4	4	+ 5	80-89	∞ - 0.6	0	7	3		meist bewölkt	Bod. Min. 0.0°	
Grünberg / Sch.	8	63.0	WSW 4	4	3	+ 6	80-89	∞ - 0.1	0	6	2	bis 12 km	vorm. Niederschl.	* -Decke verschwinden	
Breslau	8	63.4	W 4	3	3	+ 6	80-89	∞	0	7	6		medium Niederschl.		
Frankfurt a/M.	8	71.0	WSW 3	4	3	+ 4	80-89	∞ - 0.5	4	10	3	bis 12 km	medium Niederschl.		
Mainz	8	70.5	S 1	4	4	-	90-94	∞	8	11	4				
Karlsruhe	7 26	73.1	SW 2	4	3	+ 4	95-100	∞	0	6	12		nachts Niederschl.		
Friedrichshafen	8	73.9	SE 1	1	1	+ 3	85-100	∞ - 0.1	0	9	0		meist bewölkt		
Bamberg	8	70.5	SW 3	3	2	+ 4	80-89	∞	0	13	8	bis 30 km	medium Niederschl.		
Würzburg	8														
München	8	73.1	SW 4	0	1	+ 6	85-100	∞ + 0.1	3	3	0		nachts Niederschl.		

## KÜSTENSTATIONEN UND FEUERSCHIFFE

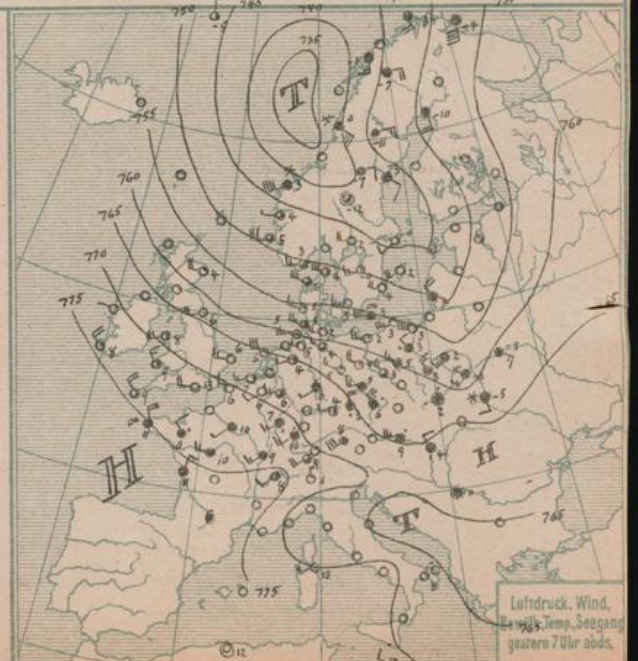
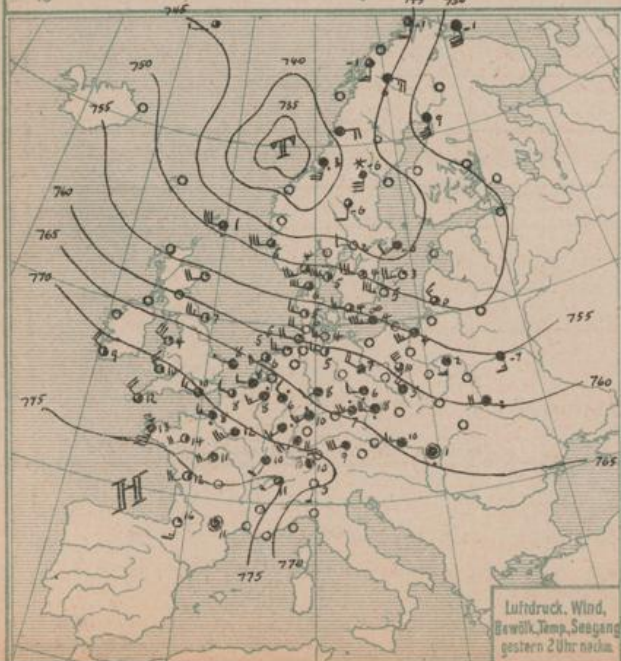
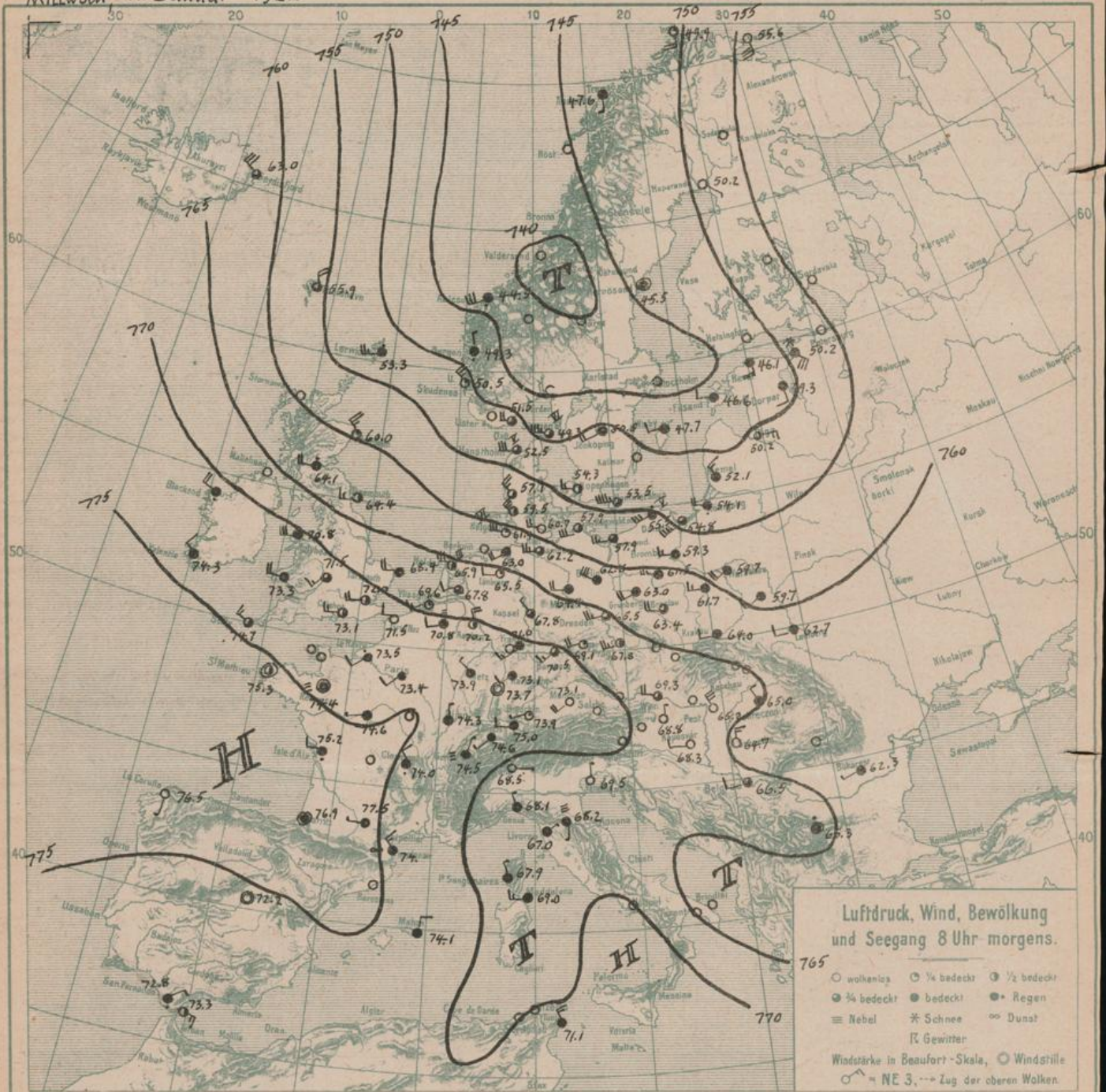
List Bülk Arkona	Borkumriff Amrumbank Adlergrund
------------------------	---------------------------------------

## HÖHEN BEOBACHTUNGEN

(Luftdruck der Bergstationen nicht auf Schwere und N-Meeresspiegel reduziert)

STATION	Höhe	Zeit	HEUTE MORGEN											Bemerkungen		
			Luftdruck	Wind	Himmel	Temp.	Feuchthigkeit %	Luftdruck Char. u. Änd.	Niederschlag	Max.	Min.	Sichtweite	Witterungsverlauf			
Kahler Asten	832	8														
Bröcken	1148	8	6 62.4	WSW 8	≡	- 3	85-100	∞ - 0.5	7	3	-4		anh. Niederschl.			
Fichtelberg	1213	8	6 59.6	WSW 8	≡	- 4	95-100	∞ - 0.6	16	2	-3	bis 500 km	"			
Zugspitze	2964	7 16	5 50.0	N 6	≡	- 12	85-100	∞ - 0.3	3	-7	-12		nachts Niederschl.			
Santis	2500	7 30	5 66.6	WSW 4	≡	- 8	80-94	∞ - 0.4	4	0						
Heiden	800	7 30														
Sonnblick	3106	7 32	5 20.1	NW 6	1	- 15	70-79	∞ - 0.1	2	-5	-19					
Schneealpe	1603	7 05														
STATION	Wind in m/Sec.	Seehöhe	Zeit	Bodens	200	500	1000	1500	2000	2500	3000	3500	4000	4500	5000	Bemerkungen
Lindenberg		122m	7a	W <sub>2</sub> N 11	W 14	W <sub>2</sub> N 25	WNW 25	WNW 26	WNW 27	WNW 27						
Altenwalde		20m	9a	W 10	W	S <sub>2</sub> W 18	W <sub>2</sub> S 10									Str.
Toulouse		-	8a	W	W	NW 4										
Croydon		-	8a	W	W	WNW 7	NW <sub>2</sub> W 9	WNW 14								
Calshot		-	8a	W	W	SW <sub>2</sub> S 13	WNW 13	WNW 12								
Prag		-	8a	WSW 10	W	ENE 16	E <sub>1</sub> N 18	E 21	E 25							
Olachtragg v.		10. Jan. 22.														
Altenwalde		20m	9a	3.4° 97%	W 7	3.4° 80%	0.5° 85%	1.0° 85%	0.8° 85%	0.8° 85%						T.U. 100.5-8° 90%
Friedrichshafen		400m	8a	2.8° 81%	W 7	4.8° 82%	0.5° 83%	1.5° 83%	1.5° 83%	1.5° 83%						Wolken 1500m Sicht gut
Lindenberg		122m	11a	6.4° 85%	W <sub>2</sub> N 6	4.0° 96%	1.5° 83%	1.6° 82%	2.5° 82%	6.0° 70%						fr. ser. bis 20 km

Mittwoch 11. Januar 1922

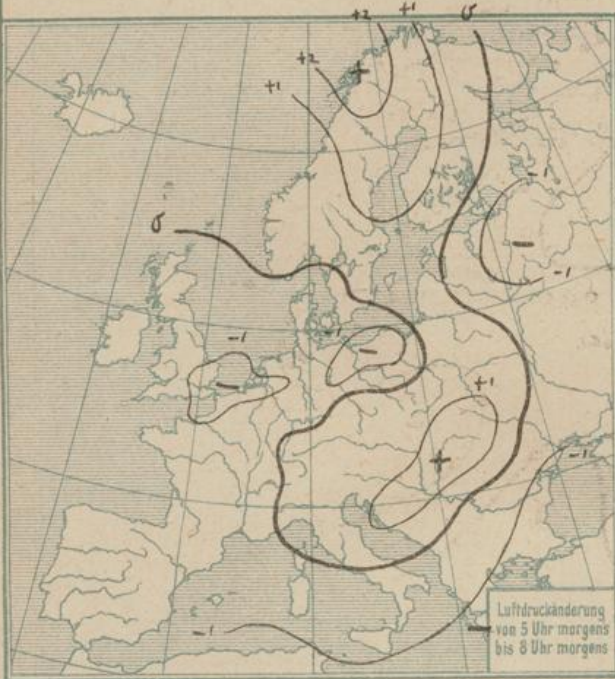
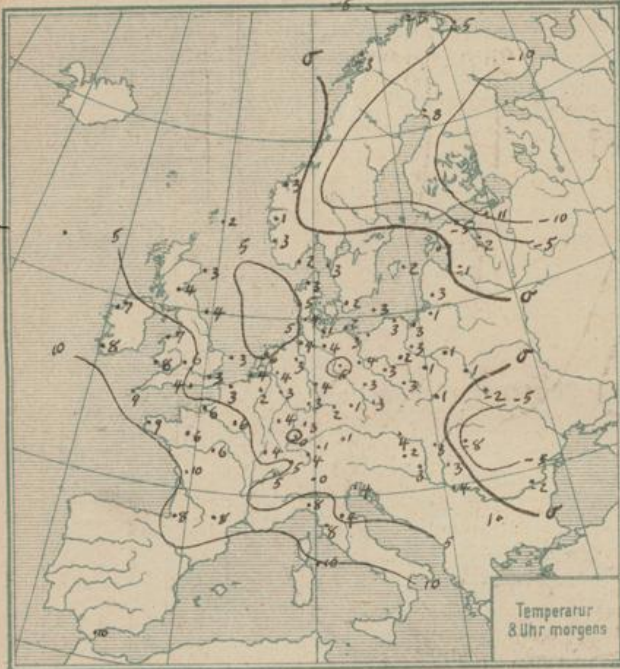




STATION	NACHMITTAG				ABEND				STATION	NACHMITTAG				ABEND				
	Luftdr.	Wind	Himmel	Temp.	Luftdruck Char. u. Aend.	Luftdr.	Wind	Himmel		Temp.	Luftdruck Char. u. Aend.	Luftdr.	Wind	Himmel	Temp.	Luftdruck Char. u. Aend.		
Wien	64.7	W 4	4	9		63.4	W 5	.	7									
Salzburg																		
Klagenfurt																		
Zürich	70.1	SW 4	3	2		73.7	SW 4	3	9									
Bern	74.1	SW 5	3	9														
Genf	75.3	SW 2	3	11		76.9	SW 2	3	8									
Lugano	62.3	SSW 1	0	5		68.3	N 1	4	1									
Helder	64.3	WSW 4	2	6		66.2	W 6	0	6									
Viassingen	67.0	W 2	4	8		69.7	WSW 3	0	7									
Ulrecht																		
Kopenhagen	55.8	W 3	2	4		56.0	W 3	0	3									
Skagen	51.5	W 7	2	5		51.0	W 6	2	4									
Hansholm	53.7	WNW 0	3	6		53.5	WNW 6	3	6									
Blaavandshuk	58.0	WNW 3	2	5		58.0	WNW 3	1	5									
Hammershuk	55.3	W 7	0	4		55.8	W 7	0	3									
Abisko	44.7	ESE 5	4	-6		45.2	E 4	4	-7									
Haparanda	57.5	SSE 7	4	-9		50.3	SEE 4	4	-10									
Siensele																		
Östersund	42.5	S 6	*	-6		42.8	S 2	4	-7									
Hernösand																		
Sörna	41.0	S 2	3	-6		43.6	SE 2	4	-3									
Karlskåd	45.5	W 2	0	2		46.2	W 4	0	2									
Stockholm	44.2	SW 2	4	-0		44.8	SW 2	0	-0									
Jönköping	49.5	W 6	1	4		50.5	WSW 3	1	-0									
Wiskby	45.0	WSW 4	1	3		48.9	SW 4	0	2									
Kalmar	51.3	WNW 7	0	5		52.7	WNW 4	0	4									
Spitzbergen	40.2	E 3	2	-4		53.5	E 2	4	-6									
Jngö	44.3	W 2	4	-1		46.6	SSE 4	4	-3									
Tronsö																		
Aalesund						41.6	WSW 8	6	3									
Örö	52.1	WSW 5	3	4		52.8	W 3	3	3									
Andenes	41.4	S 3	3	-1		43.3	S 3	4	-1									
Bergen						47.8	W 1	3	4									
Brønnö	37.6	E 4	4	-		36.8	SE 5	*	0									
Vardö	52.3	S 8	4	-1		52.5	S 8	4	-4									
Skudenes	44.5	W 6	3	6		44.5	W 6	3	5									
Dombås	39.9	SE 3	3	-1		41.0	NE 2	3	-2									
Valdresand	35.3	SSW 5	.	3														
Dänneberg	44.4	E 1	3	-2		44.5	E 1	2	-3									
Färder	47.6	WSW 6	1	4		48.3	WSW 6	0	3									
Helsingfors																		
Sordavala																		
Kuopio																		
Vasa																		
Sodankylä																		
Reval																		
Dorpat																		
Pilsand																		
Hungerburg																		
Posen	60.7	WNW 6	3	10		60.2	WNW 3	4	5									
Warschau	59.8	SSW 3	4	2		57.5	SW 3	4	2									
Lodz						59.9	WNW 3	4	3									
Lublin						59.0	SW 3	*	-3									
Krakau						61.2	SE 2	.	2									
Lemberg	61.2	W 4	4	-2		62.8	S 2	*	-5									
Bromberg						58.9	WNW 2	.	3									
Pinsk	58.5	S 3	4	-7		61.2	SE 3	4	-9									
Prag	57.7	W 5	.	8		63.6	WNW 7	.	6									
Eger	64.1	WNW 5	.	7		65.3	WNW 4	.	3									
Prerau																		
Kaschau	66.6	S 1	*	-5		66.2	SE 2	*	-0									
Olmütz	63.4	SSE 1	.	0		63.2	.	.	1									
Budapest	64.6	SE 1	.	1		63.6	WNW 2	.	4									
Turin																		
Padua																		
Maddalena																		
Napel																		
Neapel																		
Malta																		
Madrid																		
La Coruña																		
Rochelort	72.0	WSW 4	2	12		72.7	NNE 5	4	11									
Biarritz	78.8	S 3	1	16														
Bordeaux	76.8	WNW 1	4	12														
Dijon	73.6	SSW 2	4	10														
Colats	68.2	W 2	3	8														
Limoges	74.9	SE 2	4	10														
St. Mathieu	72.8	S 2	E	13														
Montpellier																		
Paris	70.2	SW 5	4	12		72.6	SW 1	4	10									
Rennes	73.0	W 4	2	14		74.3	WNW 2	.	10									
Strassburg	69.9	SW 4	4	11														
Toulouse	74.8	SE 2	4	11														
Tours	74.2	WSW 4	4	11														
Afencou	71.4	WSW 2	4	11														
Amiens	72.2	W 2	.	4														
Comne	73.1	W 2	4	11														
Le Havre	70.5	W 3	.	8														
Jstres	72.5	WNW 1	3	16		72.4	WNW 3	1	11									
Metz	70.3	SW 3	.	-		62.0	SW 3	.	7									
Privas																		
Sommeosus						72.7	WNW 1	.	10									
Brussel	67.0	SW 3	.	8		70.2	WSW 2	.	6									
Lyón	76.4	SE 2	0	3		76.9	SE 2	0	2									
Lerwick	41.5	W 0	.	1														
Renfrew																		
Eskdalemuir	55.5	W 4	.	3														
Granwell	58	W 5	1	8		69.7	W 5	1	6									
Scilly	71.0	WNW 4	3	12		74.7	WNW 4	2	7									
Tynemouth	61.6	W 5	2	7		66.6	WSW 4	0	6									
Pembroke	70.7	WNW 3	2	10		73.1	WNW 3	2	7									
Croydon	68.8	W 3	3	11		71.1	WSW 2	0	7									
Aberdeen	57.3	WSW 4	1	-		59.0	W 4	1	4									
Valentia	72.2	WNW 4	2	9		74.4	WNW 4	1	8									
Guernsey	72.0	-	4	7														
Stornoway																		
Holyhead	65.1	WNW 6	1	4		70.4	WSW 6	2	8									
Yarmouth	66.0	WNW 1	4	8		65.4	W 5	0	6									
Blackood																		
Ross on Wye	68.8	W 3	2	10		71.5	SW 2	2	7									
Calshot	70.1	WNW 3	3	10		72.3	W 4	0	13									
Yersey						73.1	WNW 4	4	11									
Donaghadee	65.4	W 2	2	7		67.4	W 3	1	6									
Dran						73.5	SE 2	0	10									
Algier						76.0	.	0	12									
Bizerta						73.1	W 3	2	13									
Belgrad						66.0	SE 2	.	6									
Crikvencia						60.5	.	4	6									
Sarajevo						60.6	.	4	2									
Agram						65.5	S -	-	6									

BEOBACHTUNGEN VON 2 UHR NACHTS

STATION	Luftdr.	Wind	Himmel	Temp.	Luftdruck Char. u. Aend.	Bemerkungen	STATION	Luftdr.	Wind	Himmel	Temp.	Luftdruck Char. u. Aend.	Bemerkungen
Hamburg	62.2	W 3	4	4			Paris	74.1	SW 1	1	6		0.0
Lerwick	52.1	W 6	.	4			Toulouse	69.0	SE 2	.	8		-0.4
Scilly	75.5	S 5	4	3			Torón	75.7	WNW 1	4	8		+0.2
Tynemouth	65.7	WSW 2	0	5			Warschau	59.7	WSW 4	4	1		+0.2
Valentia	75.3	WNW 2	3	7			Pinsk	57.0	W 2	4</			



**ALLGEMEINE ÜBERSICHT 8 Uhr morgens: Mittwoch, 11. Januar 1922**

Die Wetterlage hat sich seit gestern morgen wenig geändert. Im Rücken des weiter ostwärts fortgeschrittenen Depressionsausläufers ist es bei steigendem Luftdruck und teilweise klarem Himmel über dem Binnenlande etwas kälter geworden. Erneuertes Fallen des Luftdruckes über den britischen Inseln spricht dafür, daß die milde ozeanische Luftströmung mit veränderlichem Weller zunächst noch vorherrschen wird.

**WETTERAUSSICHTEN AN DER DEUTSCHEN KÖSTE für Donnerstag, 12. Januar 1922**

- NORDSEE:** Mäßige bis frische Winde aus westlichen Richtungen, wolkig, zeitweise Niederschläge, mild.
- westl. OSTSEE:** Wie Nordsee.
- östl. OSTSEE:** (Wetterwarte Königsberg) Teilweise frische Nordwestwinde, wolkig, Niederschläge in Schauern, etwas kälter.
- Sturmwarnungen:** Heute 12<sup>00</sup> p.m. Borkum bis Hilo Seuchellum: Gefahr stürmischer, zunächst südwestlicher Winde; Signal Südweststurm rechtbedeutend.

STATION	MORGEN										STATION	MORGEN									
	Luftdruck	Wind	Himmel	Temp.	Luftdruck Char. u. And.	Nieder-schlag	Max.	Min.	Bemerkung	See		Luftdruck	Wind	Himmel	Temp.	Luftdruck Char. u. And.	Nieder-schlag	Max.	Min.	Bemerkung	See
Wien	69.3	W 4	3	4	+0.8	12	10	4			Madrid	71.2	Stille	0	-	0					
Salzburg	73.4	NW 2	3	2	-	3	10	2			La Coruña	76.8	3	1	0	+1.0					
Klagenfurt	69.9	Stille	3	2	+0.6	0	0	-7			San Fernando	72.3	ENE 2	0	-	-1.0					
Feldkirch	74.0	SE 2	4	4	-0.3	3	5	1			Makon	74.1	N 2	0	-	+0.5					
Linz	70.2	W 2	4	3	-	9	7	1			Gibraltar	73.3	SE 3	2	10	-				8	
Zürich	75.0	W 2	4	4	-	0	6				Tunis	71.1	NW 3	-	-	+0.5					
Bern	74.6	SW 1	4	5	-0.3	2					Nizza	67.3	N 2	3	-	0					
Genf	74.5	NNE 1	3	5	-1.0	-					Perpignan	74.4	NW 3	0	-	+1.0					
Lugano	68.6	SE 1	0	0	-	0	0				St. Sempetian	67.9	NW 1	4	-	+1.0					
Helder	65.9	W 6	2	6	-0.5	0					Rochefort	75.2	W 2	0	10	-0.3	1	13	10		
Vlissingen	69.6	SW 3	1	4	-1.0	-					Biarritz	74.9	Stille	4	8	-0.2	0	17	8		
Utrecht	67.8	WSW 2	3	4	-1.0	0					Bordeaux	74.5	Stille	4	8	-0.7	5	12	0		
Kopenhagen	54.3	W 3	2	2	-0.4	0	4	2			Dijon	74.3	N 1	4	4	-0.2	2	16	4		
Skagen	69.5	W 7	3	3	-0.1	0	6	2	6		Calais	71.5	W 2	0	3	-0.9	4	9	3		
Hansholm	52.5	W 6	3	3	-0.2	4	6	3	5		Limoges	73.2	Stille	0	8	-0.8	-	11	8		
Blaavandshuk	57.1	NW 5	3	5	-0.1	5	5	3	6		St. Mathieu	75.3	Stille	2	9	-0.3	-	12	8		
Hammershus	53.5	W 4	3	3	-	3	4	0			Montpellier										
Abisko											Paris	75.4	SW 2	4	6	-0.5	2	12	3		
Naparanda	50.2	SE 1	-	-8	+1.5	2	-10				Rennes	74.4	Stille	3	6	-0.7	1	18	6		
Stensele											Strassburg	73.7	Stille	0	-0	+0.9	3	9	-1		
Oesterund											Toulouse	77.5	W 1	4	8	-0.8	0	12	8		
Hernösand	45.5	Stille	4	-	+1.5	-					Pours	74.6	Stille	4	6	-0.4	0	12	5		
Järna											Alençon	74.0	W 1	3	5	-0.4	0	10	4		
Karlstad											Amiens	72.5	W 1	3	4	-0.6	-	14	4		
Stockholm											Cosne										
Jönköping	50.5	WSW 4	4	4	0	0			0		Le Havre	75.5	SW 2	4	6	-1.0	7	10	8		
Wisby	47.7	WSW 3	4	2	-	0					Jüres	71.2	NNW 1	4	10	-0.2	0	16	7		
Kalmar											Metz	75.4	WNW 1	4	4	-0.7	-	10	2		
Spitzbergen	47.4	Stille	1	-8	+0.8	0			0		Privas										
Jngö	43.9	3	4	1	-5	-			4		Jommesous	73.9	Stille	4	5	-0.6	1	11	3		
Tromsö											Brüssel	70.8	WSW 2	3	2	-1.0	3	-	1		
Aalesund	44.5	WSW 6	0	3	+0.8	4			5		Lyon	74.4	Stille	3	2	-0.7	1	-	1		
Oxö	51.5	W 4	3	2	0	4			3		Clermont	74.0	NW 2	-	-	-0.5	-	-	-		
Andenes	47.6	S 1	4	-3	+2.3	1			2		Lerwick	53.3	W 5	0	2	+0.4	1			4	
Bergen	49.3	NNW 1	0	1	+0.4	9					Renfrew	64.1	W 4	0	4	-0.8	4			3	
Brønnö											Eskdalemuir										
Vardö	56.6	S 8	0	-5	0	0			4		Cranwell	68.7	SW 4	4	4	-2.8	0			3	
Skudenes											Scilly	74.7	WNW 3	3	9	-	0			2	
Dombaa	43.5	Stille	4	-5	+0.4	3	-5				Tynemouth	64.8	W 2	2	4	-0.8	10			4	
Fardar	47.0	W 4	3	2	0	0			3		Pembroke	73.3	W 4	4	8	-0.4	0			4	
utsire	50.5	NW 5	1	3	-	6			5		Croydon	72.0	WSW 4	2	3	-1.2	-			3	
Bären Isal	49.0	Stille	1	-3	+0.8	0			1		Aberdeen	60.0	NW 5	1	3	-0.8	0			0	
Helsingfors											Valencia	74.3	WNW 2	4	8	-0.4	-			0	
Sordavala											Guernsey										
Kuopio											Stornoway										
Vasa											Holyhead	70.8	W 6	4	7	-0.4	0			4	
Sodankylä											Yarmouth	68.4	W 4	4	3	-1.2	0			0	
Reval	46.1	S 4	4	-5	-0.6	1					Blacksod		WNW 4	0	7	+0.4	2			4	
Dorpat	49.3	SSE 2	4	-2	-	3					Ross on Wye	71.5	SW 3	3	6	-0.8	0			4	
Filsand	46.6	W 2	4	1	+0.7	0					Calshot	73.1	W 3	2	4	-0.8	1			0	
Hungerburg	60.2	SE 6	0	-	-1.0	1					Jersey										
Posen	61.5	W 5	4	2	-0.1	0	4	0			Donaghadee	68.1	W 3	1	4	-0.4	1			3	
Warschau	59.7	SW 4	4	1	-	0	3	1			Thorshavn	55.4	NNW 4	3	-	+3.0					
Lodz	61.7	W 3	4	1	-	0	2	3	0		Seydisfjord	65.0	NW 6	3	-	+6.0					
Lublin	59.9	SW 3	4	1	-	0	3	2	-7		Bukarest	62.3	W 1	4	-2	-1.0	1				
Krakau	64.0	W 2	4	1	+0.6	2	3	0			Riga	50.2	E 3	3	-1	-0.8	5	-1	-12		
Lemberg	62.7	W 2	4	-2	-	3	-1	-2			Zakopane	66.2	SW 2	0	-2	-1.0	21	2	-3		
Bromberg	59.3	W 3	4	3	-0.6	3	4	1			Sofia	65.3	Stille	0	1	-0.8	1	0	-3		
Pinsk											Graz	67.4	NW 4	0	5	+1.1	0	8	2		
Varnow	64.2	WNW 1	4	1	-	9	3	1			Constantine	65.0	Stille	0	-1	-1.3	0	5	-1		
Prag	67.8	WSW 5	2	3	-	0	9				Tunis	70.7	W 4	2	7.3	-0.4	0	16	12		
Eger	69.1	WSW 4	1	1	-	0	9				Venedig	69.6	N 1	0	-	+1.0	0	-	-		
Breslau											Morta	73.9	3	5	2	-	0	-	-		
Maschau	66.4	NW 1	3	-13	+4.5	7															
Olmütz	69.0	WNW 4	3	2	+0.5	5															
Budapest	65.2	NW 6	0	3	+0.9	13	5	2													
Kaposvar	66.3	W 2	0	3	+1.0	4	-	-													
Zagreb	66.7	N 3	0	3	+1.0	6	2	1													
Debreczen	65.0	NW 1	4	-9	-1.0	-	-	-													
Szombarku	68.8	N 1	0	2	+0.9	0	4	1													
Belgrad	68.5	W 2	3	4	-	0	14														
Turin	69.2	N 1	1	-4	-	0	-	-													
Genoa	68.1	NNW 1	4	8	-0.3	0	9	5													
Florenz	68.2	S 1	3	4	+0.3	0	6	4													
Livorno	67.0	NE 1	4	8	+0.3	0	11	8													
Maddalena	69.0	W 3	4	10	-	-	-	-													
Neapel	74.0	SW 6	-	0	-	0	-	-													
Malta																					

Eisbericht v. 11. Januar 22.

Stodsee: Eisfrei.

Ostsee: Pillau, See: lautes loses Eis, Hafen dünne Eisdicke, Ströms Haff: Schifffahrt geschlossen, Seehanal: Schifffahrt nur mit Eisbrecherhilfe möglich. Saunzig: dünne Eisdicke, Schifffahrt erschw. Swinemünde, Hafen: strichweise Treibeis, Juckenhafen dünne Eisdicke. Stettiner Hafen: Südl. Haff eisfrei, nördliches Haff Treibeis, für Segler geschlossen. Cidar bei Rendsburg: zusammengeschobenes Eis, Schifffahrt für Segler geschlossen.

Schweden:

Seefahrtswasser Karlsborg bis Seegebiet vor Skag: Schifffahrt hat aufgehört. Angermasälven oberhalb und unterhalb Svand: Schwere festes Eis, Schifffahrt nur mit Eisbrecherhilfe möglich. Alusund: festes Eis, Schifffahrt nur mit Eisbrecherhilfe möglich. Seegebiet vor Lilljunker: zusammengeschobener Eisbrei, Schifffahrt für Segler geschlossen. Östergötlandsregion: Schwere festes Eis, Schifffahrt nur mit Eisbrecherhilfe. Kalmar und nördlich Kalmar: Schwere festes Eis Schifffahrt für Segler geschlossen. Übriges Gebiet eisfrei.