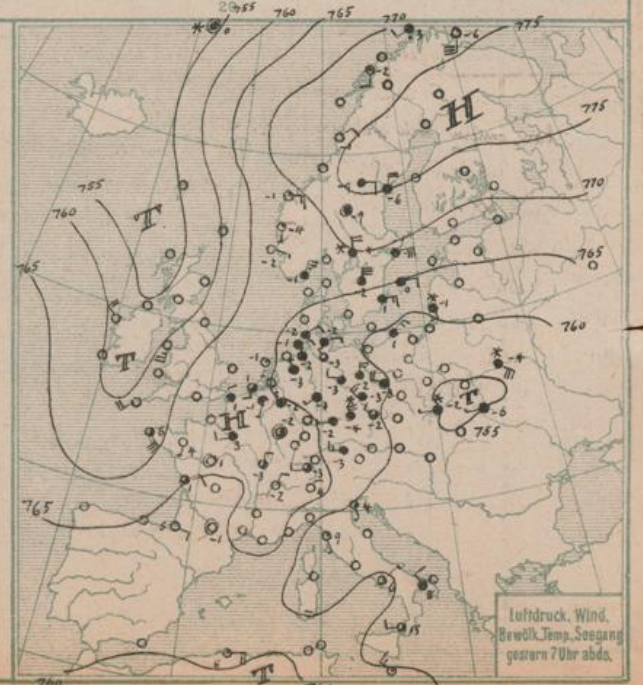
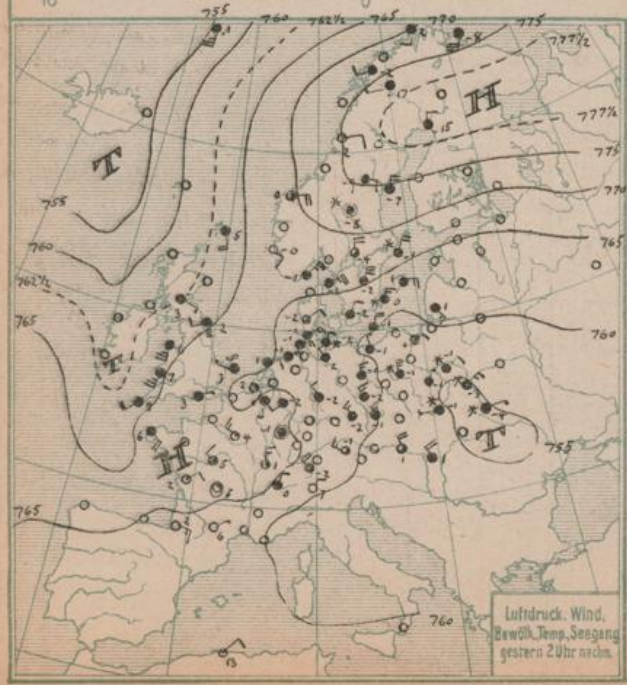
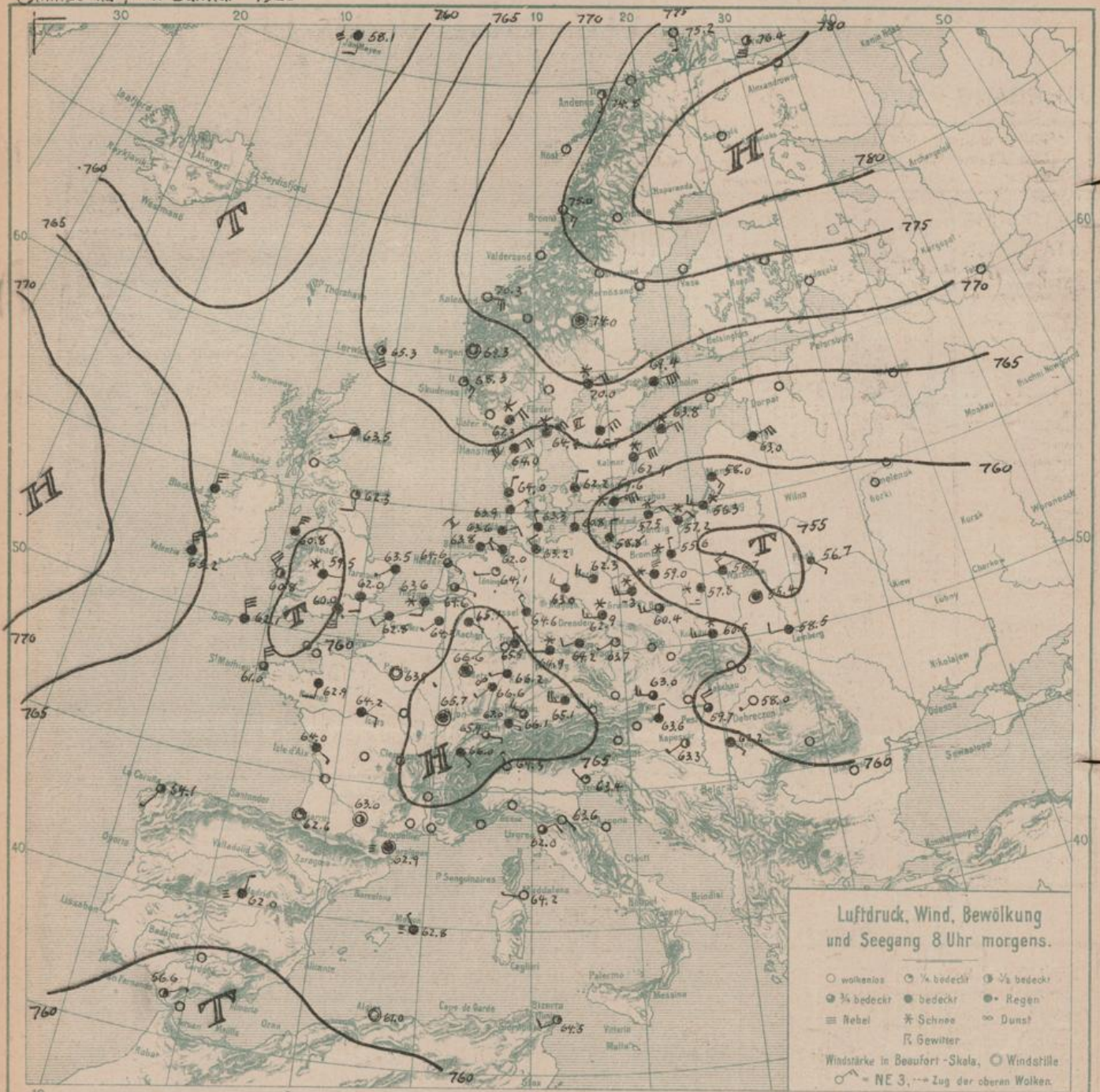


Sonntag, 14. Januar 1922



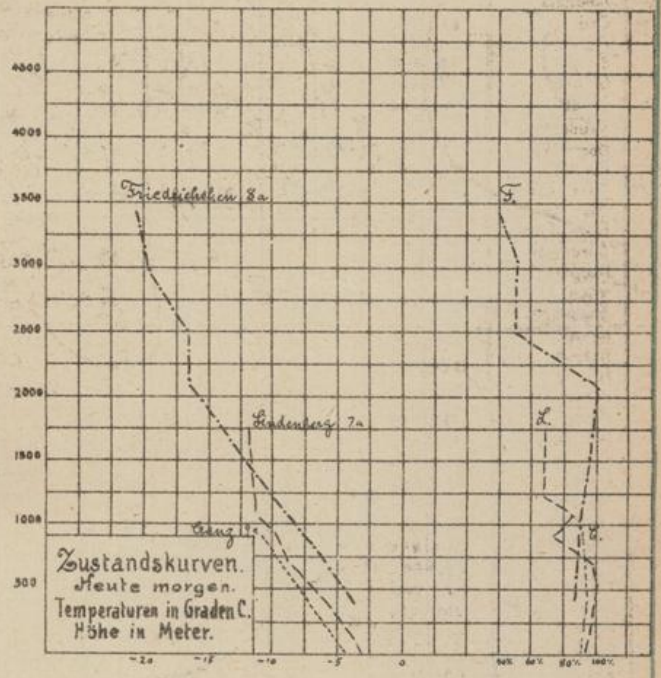
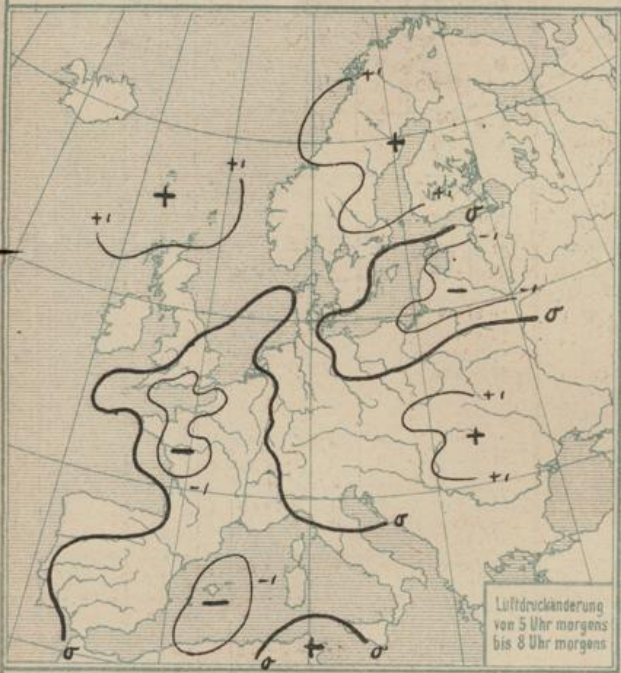
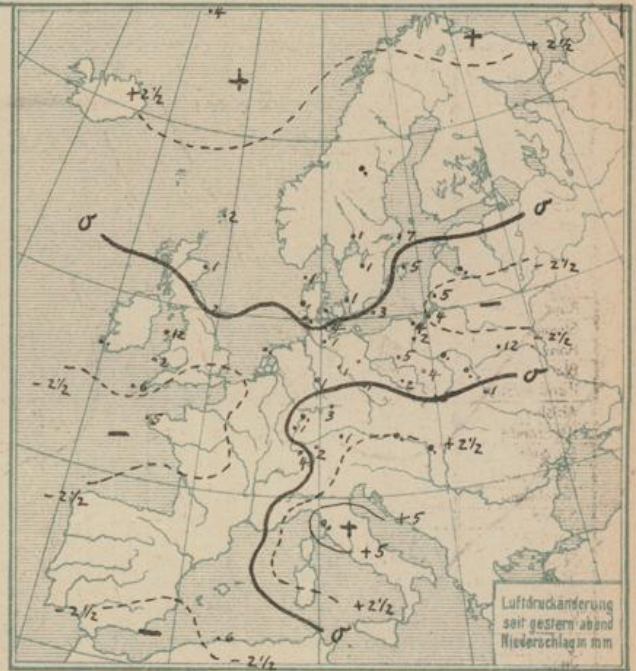
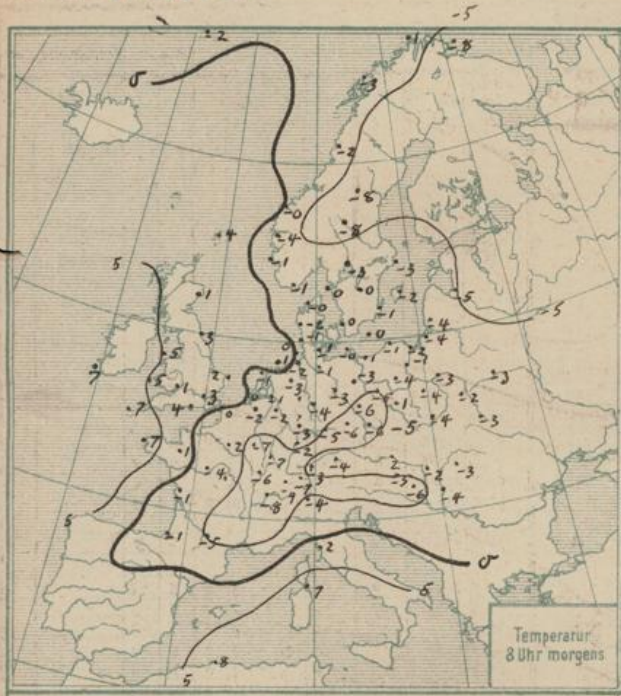
STATION	NACHMITTAG					ABEND					STATION	NACHMITTAG					ABEND					
	Luftdr.	Wind	Himmel	Temp.	Luftdruck Char. u. Änd.	Luftdr.	Wind	Himmel	Temp.	Luftdruck Char. u. Änd.		Luftdr.	Wind	Himmel	Temp.	Luftdruck Char. u. Änd.	Luftdr.	Wind	Himmel	Temp.	Luftdruck Char. u. Änd.	
Wien	66.7	NW 4	3	1							Turin					57.2	SW 2	0	8			
Salzburg											Padua					57.8	SSW 1	3	1			
Klagenfurt											Florenz					57.6	NW 1	0	7			
Zinnstreck	61.7	Regel	4	-0							Livorno					57.3	SSE 1	1	9			
Graz	57.8	NW 4	2	2							Neapel					60.7	NE 1	3	6			
Zürich	63.2	NW 4	4	-2	+0.3	60.9	W 2	3	-3	+1.1	Messina					58.3	W 2	3	15			
Bern	63.9	NW 1	4	-1	+0.3	66.3	N 1	2	-4	+0.9	Maila					61.0	WNW 3	1	-			
Genf	63.7	NNE 2	4	0	+0.2	65.2	NNE 3	0	-2	+1.0	Madrid											
Lugano	58.7	NNE 2	0	7	-0.0	61.4	NNE 2	0	4	+0.9	La Coruña											
Heider	65.6	ESE 2	4	1	-0.0	65.3	S 1	1	-1	-0.0												
Vlissingen	65.8	SE 2	1	2	+0.0	65.6	S 2	3	1	-0.0												
Utrecht																						
Kopenhagen	67.1	NNE 2	4	-2	-0.3						Rochefort	66.7	ESE 2	1	2	-0.3	63.9	ESE 2	3	1	-0.0	
Skagen	65.2	NE 5	4	-1	-0.0						Biarritz	63.6	ESE 3	0	2	-1.5	63.1	E 2	0	5	-0.0	
Hansholm											Bordeaux	63.5	ESE 1	0	5	-0.2	63.4	ESE 1	0	1	-0.0	
Blaavandshuk	64.8	NE 2	3	-2	-0.2						Dijon	66.2	N 3	2	1	-0.1	67.1	N 2	3	-3	+0.5	
Hammershuk	60.0	N 4	4	-1	-0.0						Calais	65.7	NW 2	1	5	-0.5	65.8	NW 2	4	1	-0.0	
Abisko	72.1	W 1	4	-17	+0.5						Limoges	63.8	Regel	0	2	-0.5	64.2	Regel	0	1	+0.4	
Haparanda	72.9	N 2	4	-15	+0.5						St. Mathieu	65.7	SE 5	4	6	-0.3	64.9	SE 6	3	6	-0.5	
Stensele											Montpellier											
Oestersund	76.2	E 2	4	-9	+0.5	76.4	E 2	4	-9	+1.0	Paris	66.1	WNW 3	1	4	-1.4	66.2	WSW 2	4	3	+0.1	
Hernösand	73.3	N 4	4	-7	+0.5	74.7	N 4	4	-6	+0.5	Rennes	67.4	WNW 3	3	5	-0.4	66.7	S 1	0	4	-0.4	
Särna	71.3	Regel	*	-8	-0.0	72.4	Regel	4	-9	+0.5	Sirassburg	65.1	NW 2	4	-1	-0.5	66.1	Regel	4	-3	+0.6	
Karlstad	67.6	N 4	3	-4	-0.0	67.1	N 4	*	-4	-0.0	Toulouse	64.4	NE 1	0	6	-1.7	64.7	"	0	-1	+0.6	
Stockholm	66.3	NNE 4	*	-1	-0.0	68.1	E 6	4	-1	+1.0	Tours	67.4	Regel	1	5	-0.8	67.4	"	0	1	+0.2	
Jönköping	63.1	NNE 6	4	-2	-0.0	63.9	NNE 6	4	-2	-0.0	Alençon	66.8	SW 1	1	6	-0.4	65.8	"	0	0	-0.2	
Wisby	62.8	E 3	4	1	+0.5	63.9	E 2	4	0	+0.5	Amiens	65.6	WNW 6	0	5	-0.6	65.8	"	4	2	+0.2	
Kalmar	61.2	NNE 3	*	0	-	62.2	E 3	4	1	-	Gosne	66.8	NW 1	1	3	-0.6	65.9	NW 1	*	0	+0.5	
Spitzbergen	60.3	SE 3	4	-5	+1.5						Le Havre	66.6	SW 2	4	4	-0.5						
Jngö	70.3	SSW 2	4	2	+1.2	72.3	SW 2	0	3	+0.8	Jstres	60.5	NW 6	0	7	-0.7						
Tromsö											Metz	66.8	Regel	4	-1	+0.0	67.6	Regel	3	-2	+0.6	
Aalesund	67.6	E 4	2	0	-0.0	67.9	E 3	1	-1	-0.0	Privas											
Öxö	67.2	NE 5	4	-1	-0.8	67.2	NNE 5	4	-1	-0.0	Sommeuse	66.8	WNW 1	4	3	-0.1	66.9	WNW 1	4	1	-0.0	
Andenes	71.9	WNW 2	4	-2	+0.4	72.8	S 2	1	-2	+0.8	Brüssel	65.7	S 1	4	0	+0.7	66.0	S 1	4	-1	-0.0	
Bergen						67.3	S 1	1	-4	-	Lyon	65.8	NNE 2	0	1	-0.2	66.7	NNE 1	0	-2	+0.7	
Brännö	72.7	E 2	1	-2	-0.0	72.9	NNE 3	0	-1	-0.0	Lerwick	62.6	SSE 4	4	5	-1.2						
Vardö	71.6	SSW 6	4	-8	-0.0	72.9	SSW 6	1	-6	+0.8	Renfrew	62.3	ESE 1	4	3	-1.2						
Skudenes											Eskdalemuir											
Dombås	67.8	Regel	*	-9	-0.0	67.8	ESE 1	0	-2	-0.0	Granwell	66.8	SW 2	4	1	-0.0						
Bären Jusef	63.5	WNW 4	1	+1.5	65.6	WNW 3	2	+1.5		Scilly	63.5	SW 4	4	4	-0.8	62.1	SW 4	-	-	-0.0		
Jau Majorca	53.2	SSW 5	0	1	+0.8	54.2	Regel	*	0	+0.4	Tynemouth	64.6	WSW 2	3	2	-1.2						
Ulsire	67.3	SE 2	0	-0	-0.4	67.1	ESE 1	0	-2	-0.0	Pembroke	63.8	SSW 5	4	7	-0.4						
Helsingfors											Croydon	67.0	Regel	3	-1	-0.8						
Sordavala											Aberdeen	63.1	SSW 2	4	3	-1.5						
Kuopio											Valentia	64.6	-	6	2	8	+1.2					
Vasa											Guernsey	67.3	S 3	4	6	-0.8						
Sodankylä											Sornoway											
Reval											Holyhead	62.8	S 5	4	6	-1.2	61.3	S 5	-	-	-1.0	
Dorpat											Yarmouth	66.0	WNW 1	0	3	-0.4						
Filsand											Blackoed											
Hungerburg											Ross on Wye	65.6	Regel	4	-1	-1.2						
Posen	58.7	NNE 5	*	-1	-0.0						Calshot	66.8	ESE 1	4	3	-1.2						
Warschau	56.7	NE 2	*	-1	-0.1						Yersey											
Lodz	56.0	NNE 1	4	-1	-0.3						Donaghadee	62.6	SW 1	0	4	-0.8						
Lublin	54.4	NE 3	*	-3	-0.8																	
Krakau	55.1	W 1	*	-1	-0.0	56.6	W 1	*	-2	+0.2	Oran	60.5	ESE 1	1	14	-1.7	59.6	E 1	2	10	-0.4	
Lemberg	54.9	E 1	*	-4	-0.0	56.9	W 1	4	-6	-	Alger	62.3	NE 2	1	13	-1.6	62.7	E 4	1	11	+0.6	
Bromberg	57.7	NE 2	*	-0	-0.0						Constantine	57.7	Regel	12	4	-0.8	58.0	Regel	0	4	+0.5	
Pinsk						56.6	SE 6	*	-4	-0.5	Bizerta	61.0	NW 4	2	12	-0.7						
Prag	60.4	NW 3	4	-1	+0.5	62.0	WNW 2	3	-2	+0.5	Tarent											
Eger	61.7	WNW 3	4	-2	+0.5	62.7	WNW 4	4	-4	+0.4	Venedig											
Prerau																						
Kaechau	53.8	N 2	0	-0	-0.0	56.3	N 1	4	-3	+1.5												
Olmütz	56.8	NW 1	4	-1	-0.5	58.4	NW 2	2	-3	+0.8												
Budapest	60.5	NW 4	4	1																		

BEOBACHTUNGEN VON 2 UHR NACHTS

STATION	Luftdr.	Wind	Himmel	Temp.	Luftdruck Char. u. Änd.	Bemerkungen	STATION	Luftdr.	Wind	Himmel	Temp.	Luftdruck Char. u. Änd.	Bemerkungen
Hamburg	63.3	NW 2	4	-2	-0.0		Dijon	66.8	SSW 1	4	-2	-0.8	
Lerwick	63.3	S 4	0	2	+0.2		Paris	65.4	NW 1	4	-1	-0.8	
Scilly	63.1	NW 5	0	7	-0.0		Toulouse	64.2	NE 1	0	-1	-0.8	
Tynemouth	61.5	Regel	*	1	-0.4		Tours	66.1	NNE 1	0	-2	-0.9	
Valentia	60.8	NW 4	2	7	+0.8		Helsingki	74.0	ESE 5	*	-7	+0.4	
Holyhead	59.8	N 6	0	-	-0.4		Posen	59.3	NNW 5	*	-2	-0.0	
Yarmouth	64.5	WNW 2	4	1	-0.8		Warschau	55.6	NNE 2	*	-3	+0.4	
Calshot	62.2	S 4	4	6	-1.5		Pinsk	55.9	SE 3	*	-4	-1.4	

F. T. Meldung.

Poldnu vom 13. Jan. 22 10⁰⁰ p.m. V förmige Depression über der Westküste Grossbritanniens bewegt sich ostwärts.



ALLGEMEINE ÜBERSICHT 8 Uhr morgens: Sonnabend, 14. Januar 1922

Ohne wesentliche Aenderung besteht die gestrige Wetterlage fort. Das Hochdruckgebiet im Norden des Kontinents, dessen Abbau gestern noch wahrscheinlich schien, hat sich von seinem Kern über Lappland und dem weissen Meer aus neuerdings verstärkt und nach SW vorgeschoben. Die V-förmige Depression, die gestern über Großbritannien erschienen war, konnte gegen das Hochdruckgebiet nicht ostwärts an Raum gewinnen, sie hat sich zu einem abgeschlossenen Tief über Westengland entwickelt und scheint südwärts auszubiegen. Die östliche Depression ist, von ergiebigen Schneefällen begleitet, nordwärts gerückt, die dadurch bedingte Verschärfung des Druckgradienten in Richtung N-S bringt in der nördlichen Ostsee und in Schweden starke bis stürmische Winde hervor. Ueber dem atlantischen Ozean scheint einer Schiffsmeldung zufolge ein umfangreiches Hochdruckgebiet sich dem Kontinent zu nähern. Die westliche Depression scheint keinen Einfluss auf die Witterung Deutschlands zu gewinnen, diese wird vielmehr weiter von der Druckverteilung im N und E beeinflusst.

Wetterprognosen AN DER DEUTSCHEN KÜSTE für Sonntag, 15. Januar 1922

- NORDSEE: Schwache Winde aus N bis NE, vorwiegend Klübe, Frost, keine oder nur geringfügige Niederschläge.
- westl. OSTSEE: Wie Nordsee.
- östl. OSTSEE: (Westwärts Königsberg) Verstärkung des Frostes, sonst keine erhebliche Aenderung. *Tu*
- Sturmwarnungen:

STATION	MORGEN										STATION	MORGEN									
	Luftdruck	Wind	Himmel	Temp.	Luftdruck Char. u. And.	Nieder-schlag	Max.	Min.	Bemerkung	See		Luftdruck	Wind	Himmel	Temp.	Luftdruck Char. u. And.	Nieder-schlag	Max.	Min.	Bemerkung	See
Wien											Madrid	62.0	N 1	III	-	-	-0.5				
Salzburg											La Coruña	64.1	SW 1	3	-	-	+0.5				
Klagenfurt											San Fernando	56.6	ENE 1	2	-	-	0				
Zürich	67.0	E 1	4	-7	-	0	4				Tunis	64.5	WSW 2	2	-	-	0				
Bern	65.4	E 1	3	-9	-	0	0				Makow	62.8	NW 3		-	-	+1.0				
Genf	66.0	SE 1	4	-8	-	-0.4	0				Rochefort	64.0	SE 1	4	-1	-	-1.4				
Lugano	64.3	NW 1	0	-4	-	0	0				Biarritz	62.6	Stille	1	-1	-	+0.4				
Helder	64.6	ESE 1	3	-1	-	0	0				Bordeaux	61.5	Stille	3	-4	-					
Vlissingen	62.6	S 2	*	0	-	0	0				Dijon	65.7	Stille	4	-3	-	-0.8				
Utrecht	64.6	ESE 1	3	-1	-	0	0				Calais	62.8	SW 2	4	0	-	0				
Kopenhagen	62.2	NNE 2	4	0	-	+0.4	1	0	-4		Limoges										
Skagen	64.4	NE 4	*	0	-	+0.2	0	1	-3		St. Mathieu	61.0	NNW 6	3	7	-	+0.9				
Hansholm	64.0	NE 4	4	0	-	+0.4	1	0	-1		Montpellier										
Blaavandshuk	64.0	NNE 1	4	-2	-	-0.1	7	-1	-4		Paris	63.9	Stille	0	2	-	-0.9				
Hammershuis	59.6	ENE 7	*	0	-	0	3	1	-4		Rennes	62.9	SSW 2	4	1	-	-1.2				
Abisko											Strassburg	66.6	SW 1	00	-7	-	0				
Napareda	81.2	NE 4	*	-	-	+0.5					Toulouse	63.0	Stille	2	-5	-	-0.3				
Stensele											Tours	64.2	ESE 2	4	-4	-	-1.2				
Ostersund											Alençon	63.1	SSW 2	1	-1	-	-0.9				
Herrösand											Amiens	63.2	Stille	4	-1	-	-0.5				
Särna	74.0	Stille	4	-8	-	+0.5	*	-6	-10		Cosne	63.6	Stille	4	-4	-	+0.6				
Karlstad	70.0	NE 6	4	-2	-	+1.0	1	-3	-5		Le Havre	62.2	SE 3	4	-1	-	-1.2				
Stockholm	69.4	ENE 8	4	-3	-	+0.5	7	0	-3		Jâtres	62.5	Stille	2	-7	-	-0.3				
Jönköping	65.7	NE 6	4	0	-	0	1	-1	-1		Metz	66.6	Stille	4	-7	-	-0.2				
Wisby	63.8	ENE 4	4	-2	-	-0.5	5				Privas	64.9	Stille	4	-12	-	-0.2				
Kalmar	62.4	ENE 6	*	-1	-	-	-				Sommesous										
Spitzbergen	59.8	SW 6	*	2	-	-0.4	*				Brüssel	64.3	SW 1	4	-2	-	0				
Jngö	75.2	S 1	0	1	-	+0.8	*				Perpignan	62.9	Stille	3	-	-	+0.9				
Tromsö											Lerwick	65.3	SE 5	2	4	-	+1.2				
Aalesund	70.3	E 5	0	-0	-	+0.8	0				Renfrew										
Oxö	67.3	NE 4	*	-1	-	+0.8	0				Eskdalemuir										
Andenes	74.8	S 1	2	-3	-	+0.4	0				Cranwell	62.2	SE 3	*	0	-	0				
Bergen	69.3	Stille	0	-4	-	+1.2	0				Scilly	62.1	NNW 8	*	7	-	-0.6				
Brönno	75.0	SE 3	0	-2	-	+1.5	0				Tynemouth	62.3	S 2	1	3	-	+0.8				
Vardö	76.4	SSW 6	2	-8	-	+0.8	0				Pembroke	60.8	NW 6	2	5	-	+0.4				
Skudenes											Croydon	62.0	S 2	4	3	-	-0.4				
Dombaa	70.1	SE 2	3	-10	-	+0.8	*	-15			Aberdeen	63.5	WSW 1	4	1	-	+0.8				
Fager	68.7	NE 6	*	-1	-	+0.4	-				Valentia	65.2	NNW 5	4	7	-	+0.8				
Bären ömsel	70.1	W 4	3	2	-	+1.5	1				Guernsey										
Sau Mayen	58.1	S 2	III	-2	-	+0.4	4				Stornoway										
Helsingfors											Holyhead	60.8	NNE 5	4	5	-	+0.4				
Jordavala											Yarmouth	63.5	SW 1	4	2	-	-0.4				
Kuopio											Blacksod		N 5	4	6	-	+0.4				
Vasa											Ross on Wye	59.5	ESE 1	*	1	-	+0.4				
Jodankylä											Calshot	60.0	S 5	*	4	-	-1.5				
Reval											Yersey										
Dorpat											Donaghadee	61.8	NNE 3	3	6	-	+0.4				
Filtand											Thorshavn										
Hungerburg											Seydisfjord										
Posen	59.0	NNW 5	*	-4	-	-0.5	5	-0	-4		Riga	63.0	ENE 5	4	-5	-	-1.8				
Warschau	56.7	NW 3	4	-3	-	+0.5	*	1	-4		Zakopane	60.9	Stille	*	-8	-	+1.5				
Lodz	57.8	SSW 3	*	-4	-	0	4	0	-4		Utstre	68.2	SE 3	1	-1	-	+0.8				
Lublin	55.4	Stille	4	-7	-	0	*	0	-4		Oran	56.5	ESE 2	2	4	-	-0.8				
Krakau	60.5	W 3	*	-4	-	+1.6	5	0	-6		Algier	61.0	Stille	0	8	-	-1.0				
Lemberg	58.5	W 2	*	-3	-	-	1	-3	-9		Cordoba	64.0	Stille	1	5	-	+0.4				
Bromberg	65.6	NNW 1	*	-1	-	-0.1	2	0	-1												
Pinsk	58.7	SE 1	4	-3	-	+1.1	12	-1	-4												
Tarnew	60.1	SSW 3	*	-3	-	-	5	-1	-4												
Prag	62.7	WSW 1	1	-6	-	+0.4	*														
Eger	64.2	WSW 2	*	-6	-	+0.4	2														
Prerau																					
Maschau	60.1	Stille	3	-6	-	+1.8	1														
Olmütz	62.0	NW 2	4	-4	-	+0.8	0														
Budapest	59.7	NW 4	3	-2	-	+0.8	*	1	-2												
Kaposvar	63.3	SW 1	2	-6	-	+0.2	0	1	-7												
Szeged	62.2	SE 1	4	-4	-	+1.5	0	1	-6												
Debreczen	58.0	SW 1	*	-3	-	-	3	2	-5												
Szombathely	63.6	N 1	4	-5	-	+0.5	0	1	-6												
Belgrad																					
Turin	64.2	SE 1	0	-7	-	0	-														
Padua	63.4	NW 1	1	-6	-	+0.1	0														
Florenz	63.6	SE 1	0	-4	-	+0.3	0	8	-4												
Nivorno	62.0	ENE 2	3	2	-	-0.4	*														
Madalena	64.2	W 1	0	2	-	0	0														
Napoli	54.9	NE 1	0	-	-	+1.9	0														
Malta																					

Schiffsmeldung
 Breite 507 N Länge 131 W 73.3 W 4 # mäßige Dünung aus W 100' 100'
 14. Jan. 22

Eisbericht v. 14. Januar. 22.

Flordsee ostrei. Ostsee. Zillau, Jumenthalen: Zusammengesetztes Eis. Frisches Haif: Schifffahrt geschlossen, Seekanal: Schifffahrt nur mit Eisbrecherhilfe möglich. Swinsmünde, Stettiner Haif: Meist eisfrei. Eider/Hendenburg: Starkes Grobeis, Schifffahrt für Segler geschlossen.

Finnland
 Wiborg: Starke Eisecke, Schifffahrt geschlossen.
 Kalka: " " " " " "
 Vasa: " " " " " "
 Raumo: " " " " " "

Schweden
 Sjöfahrvägen, Karlsberg, Seegabiet vor Ridskallen, Fahrwasser nach Lulea durch Glueholmsundet, Seegabiet vor Gädderö, Västra Kvarnen, Seegabiet vor Skag: Schifffahrt geschlossen. Angermundvorst oberhalb und unterhalb Buavik, Almsundet: Schwaches festes Eis, Schifffahrt nur mit Eisbrecherhilfe möglich. Jönfahrvägen nach Gädderö: festes Eis, Fahrwasser wird durch Eisbrecher offen gehalten. Fahrwasser Sandhamns bis Stockholm und Landsort bis Stockholm: festes Eis, Schifffahrt erschwert, für Segler Schlepperhilfe nötig. Kalmar: Grobes, Schifffahrt für Segler geschlossen.