

# DEUTSCHE SEEWARTE WETTERBERICHT.

JAHRGANG 47 Nr. 60

Dittwoch 1. März 1922

Mittleuropäische Zeit. Luftdruck reduziert auf 0° Temperatur, N—Meeresspiegel, Schwere in 45° Breite, Temperatur in Graden Celsius.  
Windstärke nach Beaufortskala (12=Orkan). Wolken: 0=wolkenlos, 1=¼ bedeckt, 2=½ bedeckt, 3=¾ bedeckt, 4=bedeckt,  
• = Regen, \* = Schnee, ∞ = Dunst ≡ = Nebel, R = Gewitter.

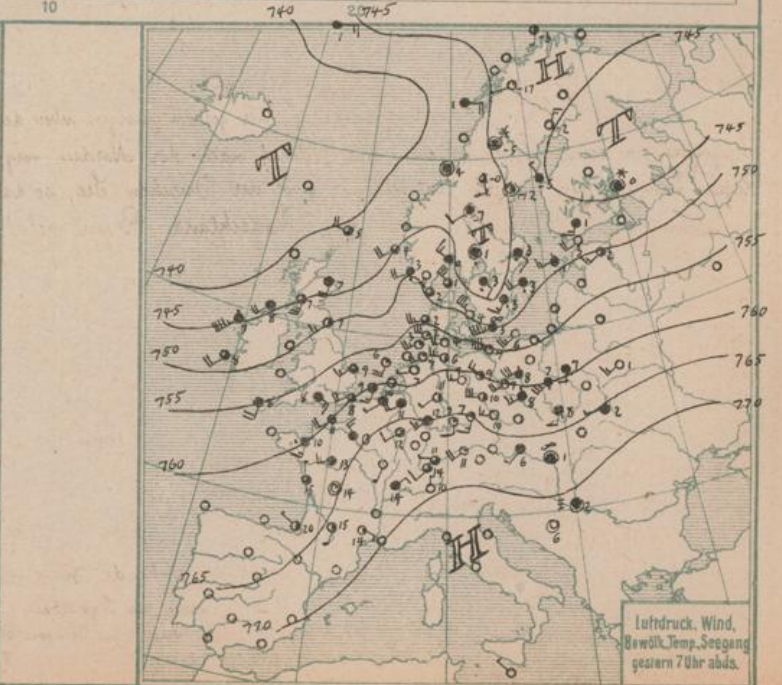
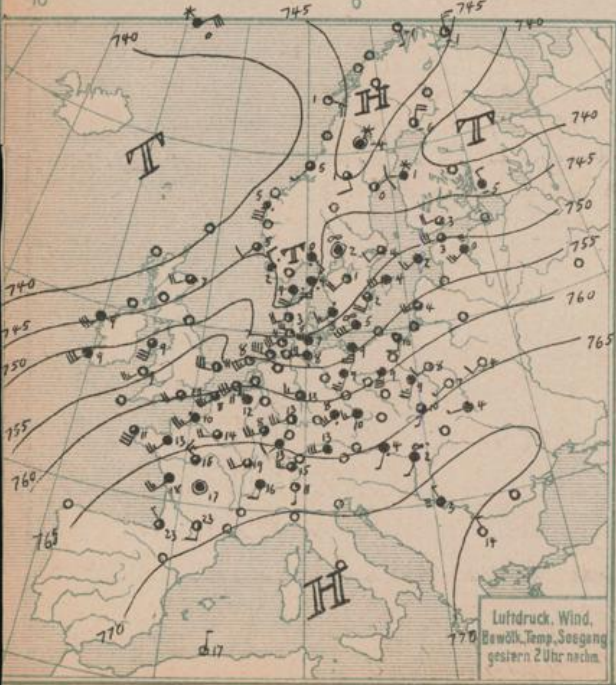
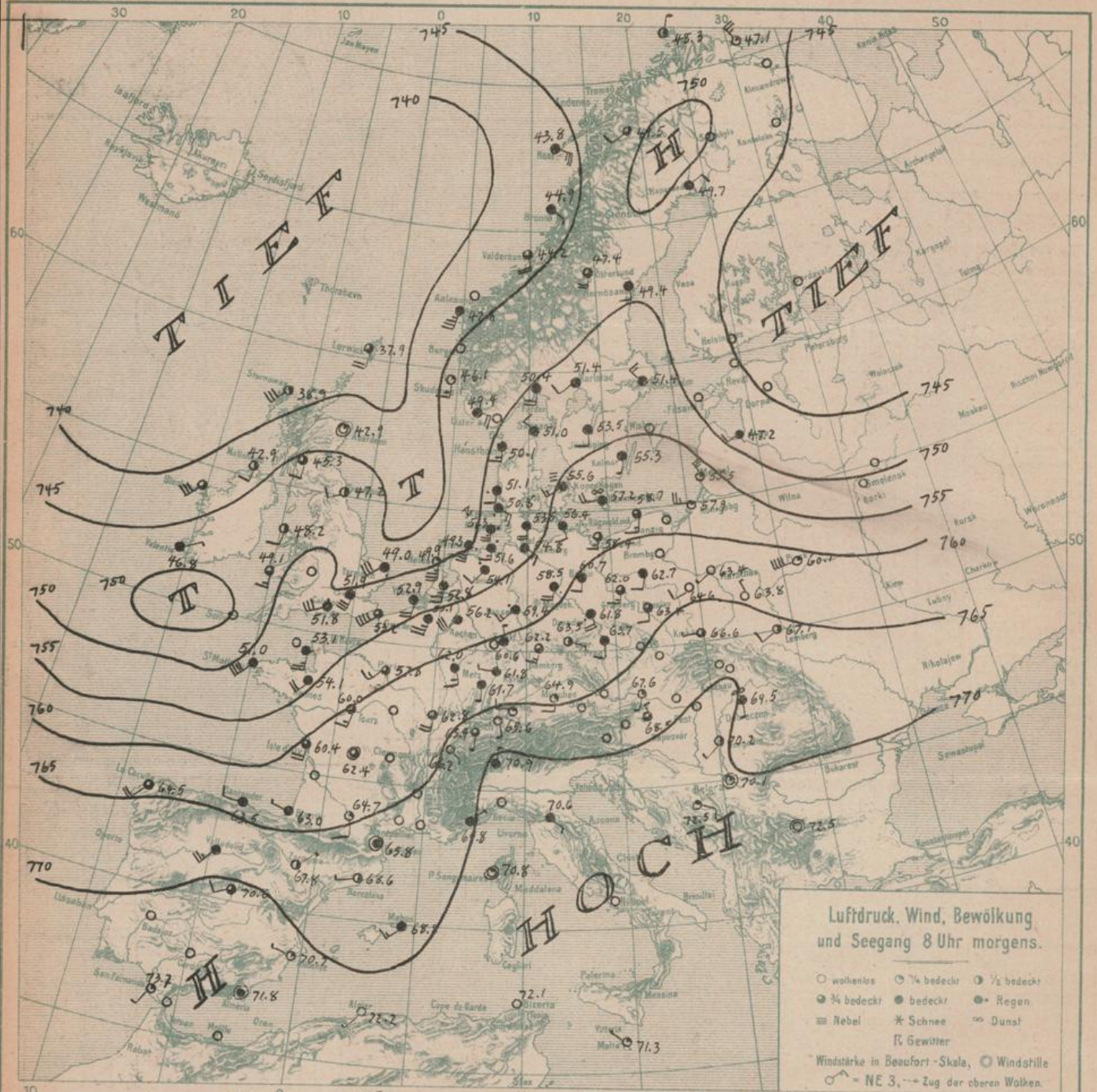
DEUTSCHE STATIONEN	HEUTE MORGEN														
	Zeit	Luft-druck	Wind	Himmel	Temp.	Abw. Mittel	Feuch-tigkeit	Luftdruck Char. u. Änd.	Nieder-schlag	Max.	Min.	Sichtweite	Witterungsverlauf	Bemerkungen	See
Borkum	8	749.3	SSW 6	•	8	+7	95-100	-3.2	5	8	5		nachts Niederschl.		5
Wilhelmshaven	8	51.0	S 3	•	8	+7	95-100	-3.2	6	9	4		Niedersch. i. Sch.		
Cuxhaven-Altenwalde	8	51.5	SW 5	4	8	-	95-100	-2.0	7	9	3		" "		
Helgoland	8	51.3	S 5	•	4	+3	95-100	3.3	8	5	2		" "	seit nachts starker	5
Kelsum	8	50.8	SE 3	•	3	+2	90-94	5.0	4	6	2		nachts Niederschl.		
Bremer	8	54.0	S 5	4	8	-	90-94	-2.2	3	11	5		" "		
Hamburg	8	54.3	S 3	4	5	+5	90-94	-3.0	4	9	4		" "	Bod. Min. 2.2°	
Gr. Borstel	8	-	SE 1	•	6	-	-	-	4	10	4		" "		
Kiel	8	53.6	S 4	4	4	+4	90-94	-3.3	5	7	2		" "		
Wustrow	8	56.4	SE 2	4	2	+2	90-94	-0.8	2	6	1		nachts bewölkt		
Swinemünde	8	58.9	S 3	3	4	+5	80-89	-1.0	2	8	2		nachts Niederschl.		
Rügenwaldermünde	8	58.7	SSW 3	3	2	+4	90-94	-	1	8	2		" "		3
Danzig	8	-	-	-	-	-	-	-	-	-	-		" "		
Königsberg	8	57.9	w 5	1	2	+5	90-94	+2.3	3	8	1		nachts Niederschl.		
Memel	8	55.3	NW 5	1	2	+5	70-79	+2.6	5	4	1		nachts "		6
Aachen	8	56.2	SW 8	4	11	+9	-	-1.7	5	13	7	bis 20 km	" "		
Löninge	8	54.1	SW 2	•	9	-	90-94	-	4	11	5		" "		
Kassel	7:26	59.4	SW 3	•	7	+6	95-100	-0.8	2	14	3		" "		
Magdeburg	8	58.5	SSW 4	•	7	+7	80-89	-1.9	1	14	4		" "		
Dresden	8:05	61.8	SE 4	•	8	+8	70-79	-1.1	2	12	5	NE, SE, NW bis 10 km SW bis 10 "	nachts "		
Berlin	8	60.7	S 2	•	5	+5	80-89	-1.2	1	11	2	bis 4 km	Niedersch. i. Sch.	Bod. Min. -0.6°	
Grünberg i/Sch.	8	62.0	S 3	3	4	+6	80-89	-1.1	•	11	2		nachts bewölkt		
Breslau	8	63.4	S 2	3	4	+5	90-94	-1.0	•	10	2	bis 20 km	Niedersch. i. Sch.		
Frankfurt a/M.	8	60.6	Stille	4	8	+7	90-94	-0.9	•	14	7		nachts Niederschl.		
Mainz	8	60.2	Stille	4	7	-	90-94	-1.1	3	14	6		" "		
Karlsruhe	7:26	61.8	w 1	•	8	+6	90-94	+0.6	2	16	6		vorm. Niederschl.		
Friedrichshafen	8	62.6	w 2	1	3	+2	90-94	-	-	-	-		" "		
Bamberg	8	62.7	SW 3	3	8	+9	80-89	-1.0	5	12	5	bis 50 km	vorm. Niederschl.		
Fürth	8	63.7	SE 3	3	7	-	-	-1.0	•	-	-		" "		
München	8	64.9	S 2	1	5	+7	90-94	-0.7	•	13	3		z. Teil. nebel		

## KÜSTENSTATIONEN UND FEUERSCHIFFE

List Bülk Arkona	Borkumriff Amrumbank Adligrund Berkau
------------------------	------------------------------------------------

## HÖHEN BEOBSACHTUNGEN (Luftdruck der Bergstationen nicht auf Schwere und N—Meeresspiegel reduziert)

STATION	Höhe	HEUTE MORGEN													
		Zeit	Luftdruck	Wind	Himmel	Temp.	Feuch-tigkeit	Luftdruck Char. u. Änd.	Nieder-schlag	Max.	Min.	Sichtweite	Witterungsverlauf	Bemerkungen	
Kahler Asten	832	8	6 81.5	SW 5	•	5	-	-1.0	9	-	2		nachts Niederschl.		
Brocken	1148	8	6 57.5	SW 8	•	2	-	-1.9	14	3	-0		" "		
Fichtelberg	1213	8	6 57.5	WSW 7	≡	3	-	-0.9	3	3	-8	bis 200 m	Niedersch. i. Sch.		
Zugspitze	2964	7:15	5 31.1	WSW 8	2	-5	-	-0.7	-	-4	-7		z. Teil. nebel		
Santia	2500	7:30	-	-	-	-	-	-	-	-	-		" "		
Heiden	800	7:30	-	-	-	-	-	-	-	-	-		" "		
Sonnblick	3105	7:30	-	-	-	-	-	-	-	-	-		" "		
Schneekapfe	1603	7:30	-	-	-	-	-	-	-	-	-		" "		
STATION	Seehöhe	Zeit	Boden	200	500	1000	1500	2000	2500	3000	3500	4000	4500	5000	Bemerkungen
Lindenberg	127 m	7a	SE 4	SW 11	SW 12	SW 13	SW 12	SW 12	SW 12	SW 12	SW 12	SW 12	SW 12	SW 12	a-str. Sichtw. b. 10 km
"	"	8a	SE 6	SW 11	SW 12	SW 13	SW 12	SW 12	SW 12	SW 12	SW 12	SW 12	SW 12	SW 12	TU 1000-2000 55% 1000-2000 55% 1000-2000 55%
"	"	10a	SE 5	SW 18	SW 18	SW 18	SW 18	SW 18	SW 18	SW 18	SW 18	SW 18	SW 18	SW 18	ni Sicht b. 2 km
Fürth	-	7a	SE 4	SW 7	SSW 10	WSW 11	WSW 12	WSW 12	WSW 12	WSW 12	WSW 12	WSW 12	WSW 12	WSW 12	5500 6000
Friedrichshf.	400 m	7a	NE 3	SW 5	SW 5	WSW 16	WSW 18	WSW 18	WSW 18	WSW 18	WSW 18	WSW 18	WSW 18	WSW 18	Sichtw. 50 km
Warschau	-	8a	WSW 3	WSW 10	W 16	W 16	W 20	W 20	W 20	W 20	W 20	W 20	W 20	W 20	
Amiens	-	8a	WSW 3	WSW 10	W 16	W 16	W 20	W 20	W 20	W 20	W 20	W 20	W 20	W 20	
Prag	254 m	8a	SE 2	SW 10	SW 10	SW 10	SW 10	SW 10	SW 10	SW 10	SW 10	SW 10	SW 10	SW 10	
Landau	-	7a	WSW 2	SSW 7	SW 16	SW 15	SW 15	SW 15	SW 15	SW 15	SW 15	SW 15	SW 15	SW 15	Wolkengrenze 1500-2000
Bonn	-	7a	SSW 2	WSW 10	WSW 10	WSW 10	WSW 10	WSW 10	WSW 10	WSW 10	WSW 10	WSW 10	WSW 10	WSW 10	Sichtw. b. 20 km
Luxemburg	-	7a	SW 3	SW 3	WSW 17	WSW 20	WSW 20	WSW 20	WSW 20	WSW 20	WSW 20	WSW 20	WSW 20	WSW 20	" 1500-2000
Utrecht	29 m	8a	SSW 9	SW 18	SW 18	SW 18	SW 18	SW 18	SW 18	SW 18	SW 18	SW 18	SW 18	SW 18	str. 300-600 m
Livorno	-	8a	Stille	E 6	E 6	E 6	E 6	E 6	E 6	E 6	E 6	E 6	E 6	E 6	" 20 "
Cranz	-	8a	WSW 8	W 9	WNW 15	NW 18	NW 18	NW 18	NW 18	NW 18	NW 18	NW 18	NW 18	NW 18	fr-str.
Plachtray.	28. Febr. 22														
Lindenberg	127 m	11a	SE 4	SW 11	SW 12	SW 13	SW 12	SW 12	SW 12	SW 12	SW 12	SW 12	SW 12	SW 12	Sichtw. b. 10 km



# NACHMITTAG UND ABEND DES VORTAGES

Mittwoch, 1. März

Nr. 60 1922

DEUTSCHE STATIONEN	NACHMITTAG										ABEND								
	Zeit	Luft-druck	Wind	Himmel	Temp.	Abw.-V. Mittel	Feuch-tigkeit	Luftdruck Char. Aend.	Sichtw.	Witterungsverlauf	See	Zeit	Luft-druck	Wind	Himmel	Temp.	Luftdruck Char. Aend.	Witterungsverlauf	See
Borkum	2	52.5	w 8	1	7	+4	80-81	✓ +3.6		stern. heiter		7	58.6	WSW 3	1	7	✓ +2.5	meist bewölkt	
W. Haven												7	56.9	w 5	1	5	✓ +2.9	verm. Niederschl.	
Cuxhaven												7	55.0	SW 5	1	3	✓ +2.8	meist heiter	
Helgoland	2	52.0	SW 6	1	4	+2	85-100	✓ +3.1		stärker Regen	5	7	55.4	w 6	1	2	✓ +4.0	" bewölkt	
Kellum	2	48.5	w 6	1	5	+2	90-94	✓ +0.5		meist bewölkt		7	59.0	w 5	0	8	✓ +2.8	verm. Niederschl.	
Brämen												7	58.8	w 3	2	6	✓ +2.9	"	
Hamburg	2	52.9	WSW 6	.	8	+5	92%	✓ -0.4	+ km	Niederschlag in Schauern		7	57.6	w 4	0	4	✓ +3.5	"	
Kiel	2	50.8	w 6	.	7	+4	95-100	✓ -1.8		meist Niederschläge		8	56.4	w 5	2	3	✓ +3.8	"	
Wustrow												7	53.1	SW 5	0	6	✓ +0.7	meist bewölkt	3
Swinemünde	2	53.4	s 5	4	9	+7	80-89	✓ -1.0		meist bewölkt		7	62.6	WSW 3	4	11	✓ +0.9	meist bewölkt	
Rügenwaldermünde												7	60.3	w 1	0	7	✓	verm. Niederschl.	
Danzig	2	57.1	s 2	3	10	+4	60-69	✓ -2.1		stern. heiter		7	61.0	SW 1	2	11	✓ +0.3	meist heiter	
Königsberg												7	61.0	w 3	0	9	✓ +3.6	" bewölkt	
Memel	2	52.4	WSW 5	3	4	+5	80-81	✓ -1.2		meist bewölkt		7	61.2	w 6	2	10	✓ +2.2	meist Niederschl.	
Aachen	214											7	60.3	WSW 3	2	9	✓ +2.0	Niederschlag in Schauern	
Löningen												7	60.3	WSW 3	2	9	✓ +2.0	meist bewölkt	
Kassel	140	58.3	w 3	3	13	+8	60-71	✓ 0.1		geringe Niederschläge		7	60.4	SW 4	1	9	✓ +1.4	"	
Magdeburg												7	60.6	SW 3	0	8	✓ +0.5	"	
Dresden	266	59.1	SSW 6	.	11	+7	70-79	✓ -2.2		Niederschlag in Schauern		7	64.1	SW 3	4	12	✓ +1.2	verm. Niederschl.	
Berlin	2	57.1	SSW 5	4	9	+9	80-81	✓ -2.5	5 km	meist bewölkt		7	67.0	w 1	3	4	✓ +0.6	" bewölkt	
Grünberg i/Sch.												7	65.7	s 2	1	7	✓ +1.0	verm. Niederschl.	
Breslau	2											7	66.2	SW 4	1	11	✓ +0.5	meist bewölkt	
Frankfurt a/M.	2	61.6	WSW 5	2	13		50-59	✓ +0.8		geringe Niederschläge		7	67.0	w 1	3	4	✓ +0.6	" bewölkt	
Mainz	2	66.1	SE 2	3	11			✓ +0.9				7	65.7	s 2	1	7	✓ +1.0	verm. Niederschl.	
Friedrichshafen												7	65.7	s 2	1	7	✓ +1.0	verm. Niederschl.	
Bamberg												7	65.7	s 2	1	7	✓ +1.0	verm. Niederschl.	
Fürth	2											7	65.7	s 2	1	7	✓ +1.0	verm. Niederschl.	
München	2	63.7	WSW 6	4	13	+10	60-69	✓ -0.3		"	4	7	66.2	SW 4	1	11	✓ +0.5	meist bewölkt	

## KÜSTENSTATIONEN UND FEUERSCHIFFE

List	2 p. WSW 5 bis 8, me. Sicht, See gr. 1. 7 p. SW 3 bis 5, heiter, me. Sicht, See unruhig.	Borkumriff	2 p. 52.9 WSW 6, 3/4 bedeckt, T. 5.
Bülk	2 p. 49.7, w 7, bedeckt, T. 8, Sicht 6-8 km   7 p. 54.1, w 6, bedeckt, T. 6, Sicht 0-8 km	Amrumbank	
Arkona	1 p. SW 7, bedeckt, 1. 7 p. SW 5, bedeckt, Regen, See R.	Adlergrund	

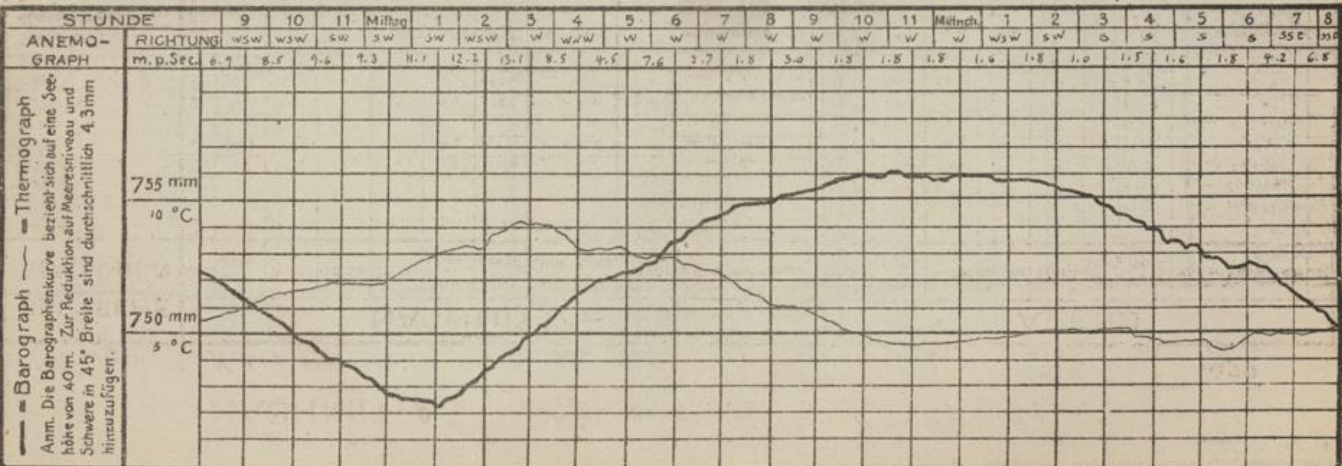
## HÖHEN BEOBSACHTUNGEN (Luftdruck der Bergstationen nicht auf Schwere und N-Meeresspiegel reduziert)

STATION	Höhe	NACHMITTAG										ABEND						
		Zeit	Luftdr.	Wind	Himmel	Temp.	Feuch-tigkeit	Luftdruck Char. u. Aend.	Sichtw.	Witterungsverlauf	Zeit	Luftdr.	Wind	Himmel	Temp.	Luftdruck Char. u. Aend.	Witterungsverlauf	
Kahler Asten	852	230	650.7	w 7	2	5	95-100	✓ +1.7		stärker Regen	7	683.2	WSW 4	3	3	✓ +2.0	verm. Niederschl.	
Brücken	1148	215									7	660.2	WSW 7	0	0	✓ +1.8	"	
Fichtelberg	1213	2									7	657.5	WSW 9	8	2	✓ +1.8	anhalt.	
Zugspitze	2964	216	631.4	WSW 6	8	-5		✓ +0.2		geringe Niederschl.	916	532.9	WSW 4	1	-5	✓ +0.5	Niederschlag in Schauern	
Santis	2500	5									930							
Heiden	800										930							
Sonnblick	3106		522.2	w 5	4	-7				ziemlich heiter	630							
Schneeköpfe	1603										903							

STATION	Wind in m/Sec	Seehöhe	Zeit	Boden	200	500	1000	1500	2000	2500	3000	3500	4000	4500	5000	Bemerkungen
Lindenberg		122 m	2 p.	80° 80%	30° 30%	60° 80%	35° 80%	25° 80%	SW 26	SW 26	SW 26	SW 26	SW 26	SW 26	SW 26	Sichtw. bis 10 km.
"		"	5 p.	SW 12	SW 12	SW 21	SW 21	SW 21	SW 21	SW 21	SW 21	SW 21	SW 21	SW 21	SW 21	" " " "
Bordeaux			2 p.	100%	-	w 10	WSW 10	SW 10	SW 10	SW 10	SW 10	SW 10	SW 10	SW 10	SW 10	
Tours			2 p.	WSW 5	-	WSW 10	WSW 20	WSW 28	WSW 30	WSW 30	WSW 30	WSW 30	WSW 30	WSW 30	WSW 30	
Toulon			2 p.	S 3	-	WSW 6	WSW 4	WSW 8	W 6	-	W 12	-	W 16	-	-	
Amiens			2 p.	w 5	-	w 10	w 18	w 22	w 20	-	-	-	-	-	-	
Bayonne			7 p.	WSW 2	-	S 8	S 8	S 8	SSW 18	-	SW 14	-	-	-	-	
Toulouse			7 p.	S 1	-	SE 14	SE 10	SE 8	SE 4	-	WSW 12	-	WSW 16	-	-	

## AUFEICHNUNGEN DER REGISTRIERAPPARATE ZU HAMBURG SEIT GESTERN 8 UHR MORGENS (M. E. Z.)



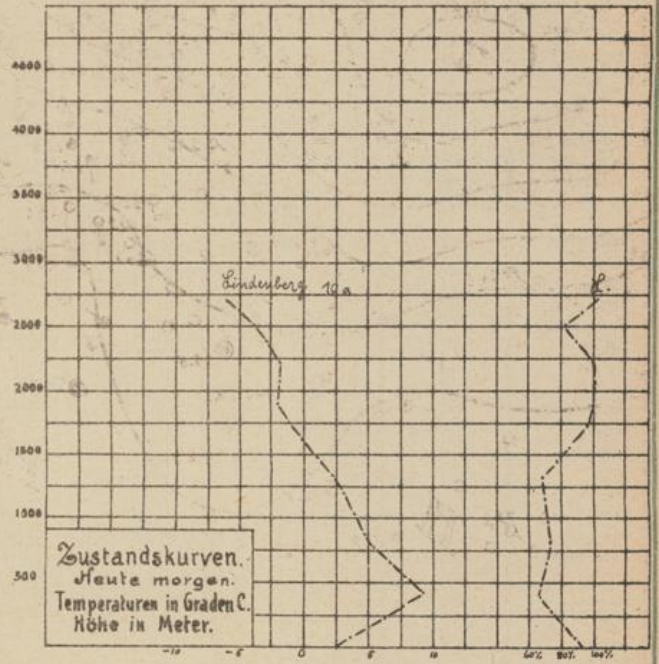
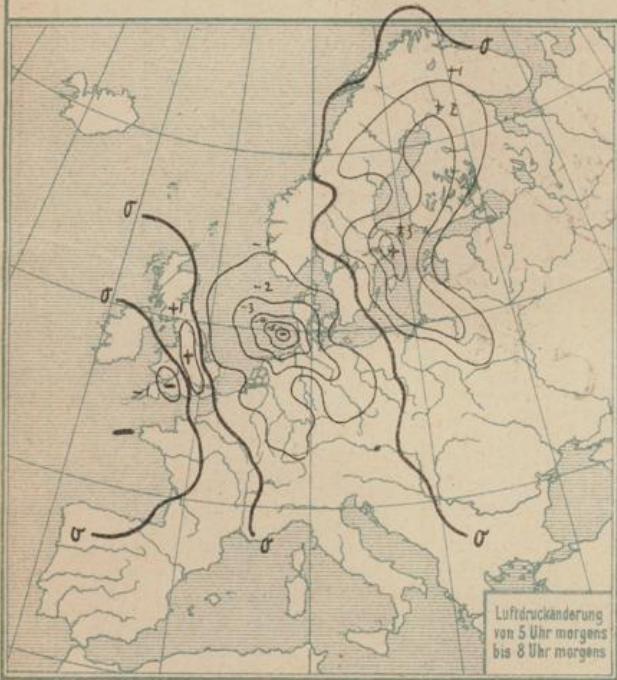
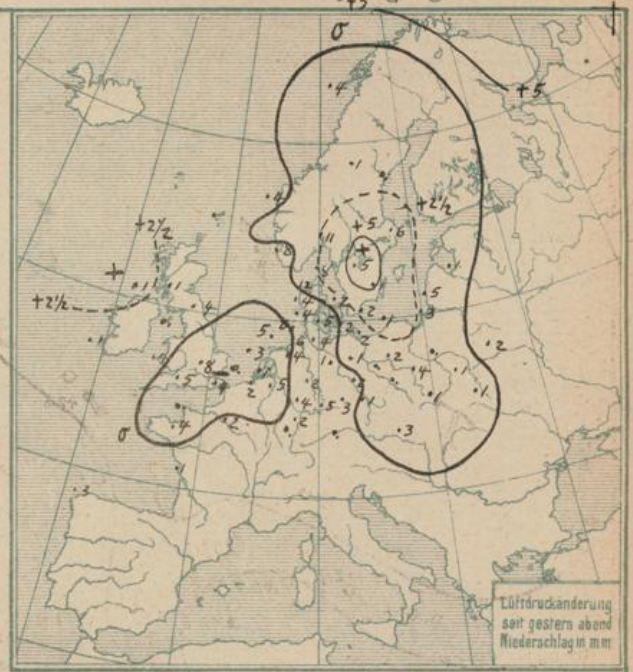
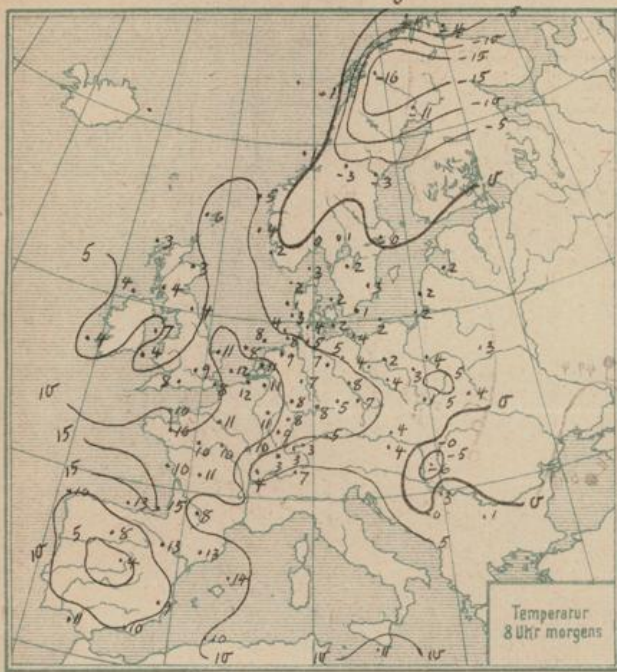
STATION	NACHMITTAG					ABEND					STATION	NACHMITTAG					ABEND				
	Luftdr.	Wind	Himmel	Temp.	Luftdruck Char. u. Aend.	Luftdr.	Wind	Himmel	Temp.	Luftdruck Char. u. Aend.		Luftdr.	Wind	Himmel	Temp.	Luftdruck Char. u. Aend.	Luftdr.	Wind	Himmel	Temp.	Luftdruck Char. u. Aend.
Wien	67.6	SSW 1	*	4	-0.9	67.1	SW 1	4	6	-	0										
Salzburg																					
Klagenfurt																					
T. u. S. Bruck	68.1	SW 1	*	3	10																
Zürich	67.9	W 4	3	15	0	69.3	SW 2	3	14	+0.7											
Bern	68.2	SW 4	3	14	0	69.5	SW 1	4	12	-	0										
Genf	70.5	SSW 0	*	16	-0.3	69.0	NE 2	4	14	-	0										
Lugano	69.4	S 1	1	11	0	67.8	W 1	0	10	-	0										
Helder	65.2	SW 5	1	8	+2.5	63.6	SSW 4	1	6	+1.5											
Vlissingen	59.1	SW 6	2	11	+2.5	60.5	SSW 3	3	9	+0.5											
Utrecht																					
Kopenhagen	49.9	SW 3	*	3	-3.6	50.9	WNW 1	0	4	+2.4											
Skagen	43.9	S 4	*	4	-2.3	45.7	WNW 6	3	1	+2.0											
Hansholm	42.9	SSW 4	*	4	-3.7	44.9	WNW 3	3	2	+3.7											
Blaavandshuk	46.0	WSW 4	2	3	-1.9	53.0	WSW 5	3	2	+2.9											
Hammershus	51.8	SW 6	0	5	-2.8	49.7	WSW 9	0	5	+0.8											
Abisko	47.8	SW 2	3	14	-	48.1	WSW 1	1	17	-	0										
Haparanda	44.1	W 4	2	6	+1.6	46.0	NNE 3	0	-2	+1.5											
Stensele	46.2	SE 10	*	4	+0.5	46.8	SE 10	*	-2	-	0										
Desfersund	42.9	SE 2	3	1	-	42.9	SE 2	3	0	-	0										
Herrösand	44.5	NE 2	2	0	+0.5	45.6	SE 0	0	-2	-	0										
Särna	48.0	SE 2	4	5	-2.0	44.5	SW 2	2	-7	-	0										
Karlstad	46.6	SE 10	0	2	-1.5	43.0	SE 10	0	1	-1.0											
Stockholm	47.8	SW 2	3	4	-1.9	45.2	SE 2	0	3	-2.0											
Jönköping	44.2	SW 4	1	1	-0.1	42.8	SE 2	0	3	-2.0											
Wisby	51.8	SW 6	4	4	-0.5	48.6	SW 4	0	3	-0.5											
Kalmar	51.7	SSW 4	3	2	-	45.5	SSW 3	0	3	-	0										
Spitzbergen	51.3	SE 11	1	-7	+0.8																
Jinge	45.0	SE 1	1	-1	+0.8	60.7	SSW 1	3	-3	+0.8											
Tromsø	41.8	SW 1	3	5	0	42.9	SE 10	4	4	+0.4											
Aalesund	41.7	SSW 7	0	5	0	42.9	SW 7	0	5	+0.9											
Øst-Darö	44.5	ESE 4	1	-7	+0.8	50.3	E 2	2	-8	+0.8											
Andenes	45.0	NW 2	*	2	+1.9	44.6	NSW 4	0	3	+2.3											
Bergen	42.6	E 5	1	1	+0.9	42.8	E 4	4	1	0											
Brønnø																					
Vardø	45.2	N 3	1	-1	+0.2																
Skudenes																					
Dombås	43.2	SW 1	4	0	0	43.7	SE 10	2	-5	+0.8											
Jam Mayou	43.5	ENE 8	*	0	+0.4																
Førde	41.9	SE 1	1	0	+0.6	45.6	WNW 3	4	0	+3.0											
Ullensaker	44.3	SW 2	3	5	-0.2	45.7	SW 4	3	4	+1.5											
Helsingfors	48.5	W 4	3	3	+1.0	47.3	SSW 3	4	1	+1.0											
Sordavala	44.7	NW 2	4	-3	+1.0	43.0	SE 10	*	0	-	0										
Kuopio																					
Yasa	43.4	W 2	*	1	-0.8	45.4	NW 1	4	-5	+1.0											
Sodankylä																					
Reval	51.7	W 10	0	3	-	47.8	WSW 3	3	3	-	0										
Dorpat	51.4	SW 5	0	0	-	47.9	WSW 3	2	2	-	0										
Filsand	49.2	SW 3	4	2	-	51.1	W 10	0	-1	-	0										
Hungerburg	47.3	S 4	1	1	-	46.7	W 8	4	2	-	0										
Posen	59.8	S 6	4	9	-2.5	58.6	SW 4	0	8	+0.7											
Warschau	42.4	SW 0	2	5	-2.3	55.5	SSW 2	0	7	-0.8											
Lodz	62.4	SSW 5	4	9	-2.0	59.2	SW 5	0	7	-0.6											
Lublin	64.3	SW 1	0	7	-0.8																
Krakau	64.6	SSW 1	3	10	-1.3	63.3	SSW 2	0	8	-1.0											
Lemberg	61.9	W 1	4	4	-0.8	69.7	W 1	4	2	-1.4											
Erromberg																					
Pinsk	64.6	SW 2	0	4	+1.0	63.4	SW 3	0	1	-1.0											
Tarnow	65.8	SE 2	3	9	-																
Prag	61.6	NSW 3	4	10	-2.0	62.5	W 3	0	10	+2.0											
Eger	61.4	SW 6	0	8	+1.5	64.8	SSW 3	1	7	+3.0											
Maschau																					
Olmutz	65.3	SSW 2	0	3	-1.5	64.6	SSW 2	4	4	+0.5											
Budapest	67.7	SW 1	7	2	+0.3	67.6	SE 10	0	1	-	0										

BEOBACHTUNGEN VON 2 UHR NACHTS

STATION	Luftdr.	Wind	Himmel	Temp.	Luftdruck Char. u. Aend.	Bemerkungen	STATION	Luftdr.	Wind	Himmel	Temp.	Luftdruck Char. u. Aend.	Bemerkungen	
Helsingfors	60.0	WSW 1	0	4	-	0.2	Holyhead	41.9	S	3	4	-	-1.5	
Lerwick	39.5	SW 5	1	6	-	0.8	Yarmouth	52.1	S	5	6	-	-1.2	
Renfrew	45.8	SW 3	1	6	-	0.4	Blackood	44.6	W	6	2	-	+2.4	
Cranwell	50.8	ESE 3	0	5	-	3.0	Calshot	51.4	S	7	4	-	2.6	
Scilly	51.3	NW 1	1	6	-	+1.2	Helsingfors	45.5	SE 1	3	1	-	-1.5	
Mainthead	42.8	SSW 4	2	6	-	0	Dijon	63.9	S	1	0	8	-	-1.6
Tynemouth	48.1	SSW 2	4	6	-	-1.9	Limoges	62.8	SE 10	4	13	-	+1.3	
Pembroke	49.4	ESE 2	0	0	-	-1.5	Lyon	66.2	E	3	0	13	-	-1.5
Croydon	51.9	S	6	10	-	3.8	Paris	59.3	SSW 2	2	12	-	-1.9	
Valencia	47.8	W 2	1	8	-	+0.4	Toulouse	65.4	SE	3	2	9	-	0
Guernsey	53.8	SSW 9	4	11	-	-1.5	Tours	61.0	SSW 4	0	10	-	-1.9	

Schiffsmeldungen.

28. Febr. 5 pm Breite. Länge. Luftdr. Wind See L-T, W-T  
 57.0 N 9.7 W 31.3° SSW 6 - mäßige Dünung 6.2° 5.5°  
 " " 6 pm 59.0 N 14.5 W 28.3° N 5 - grob, lange flache Dünung 6.2° 9.0°



## ALLGEMEINE ÜBERSICHT 8 Uhr morgens: Mittwoch, 1. März 1922

Der Depressionsanläufer, der gestern morgen über der Nordsee lag, ist sehr rasch ostwärts bis nach Estland abgezogen, an seine Stelle ist ein neues Teillief nach der Nordsee vorgedrungen, das erneut stürmische Winde und verbreitet Regen bringt. Ein weiteres Teillief liegt vor der Irischen See, so daß mit Fortdauer des milden, murrigen Wetters zu rechnen ist. Gestern ist in ganz Deutschland Regen gefallen.

## WETTERAUSSICHTEN AN DER DEUTSCHEN KÜSTE für Donnerstag, 2. März 1922

- NORDSEE:** Zunächst recht drehende und abflanende, später wieder zurückdrehende und erneut stark auffrischende Winde, wechselnde Bewölkung, zeitweise Niederschläge, mild.
- westl. OSTSEE:** Nach starken Südwestwinden und Regenfällen Abflauen des Windes und Nachlassen der Niederschläge, mild.
- östl. OSTSEE:** (Wetterwarte Königsberg) Erneut auffrischende Südwestwinde, ziemlich kräftig, zeitweise Regen, mild.
- Sturmwarnungen:** Gestern 5<sup>45</sup> p.m. Nordsee: Signal ändern in Signalball  
Heute 9<sup>15</sup> a.m. Nordsee: Signalball ändern in Südweststurm.
- Hamburg, Deutsche Seewarte. *Capelle.* **ABT. III.** *J. V. Gentzen.*

