

# DEUTSCHE SEEWARTE WETTERBERICHT.

JAHRGANG 47 Nr. 61

Donnerstag 2. März 1922

Mitteleuropäische Zeit. Luftdruck reduziert auf 0° Temperatur, N—Meeresspiegel, Schwere in 45° Breite, Temperatur in Graden Celsius.  
Windstärke nach Beaufortskala (12=Orkan). Wolken: 0= wolkenlos, 1= 1/4 bedeckt, 2= 1/2 bedeckt, 3= 3/4 bedeckt, 4= bedeckt,  
• = Regen, \* = Schnee, ∞ = Dunst, ≡ = Nebel, ⚡ = Gewitter.

DEUTSCHE STATIONEN	HEUTE MORGEN															
	Zeit	Luftdruck	Wind	Himmel	Temp.	Abw. v. Mittel	Feuchthigkeit in %	Luftdruck Char. u. Änd.	Niederschlag	Max.	Min.	Sichtweite	Witterungsverlauf	Bemerkungen	See	
Borkum	8	749.7	W 7	•	3	+2	95-100	+3.0	5	9	3		nachts Niederschl.		5	
Wilhelmshaven	8	51.2	WSW 3	•	5	+4	95-100	+1.0	9	13	5		" "			
Cuxhaven-Altenwalde	8	51.3	W 4	•	4	-	95-100	+1.5	8	12	3		" "		4	
Helgoland	8	50.0	WSW 3	•	3	+2	95-100	+1.0	7	7	1		" "			
Reitum	8	49.7	W 3	•	3	+2	94-100	+0.3	2	8	1		" "			
Bremen	8	51.0	W 4	•	7	-	94-100	+0.8	14	14	6		nachts Bewölkung	7 <sup>45</sup> pm R aus SW		
Hamburg	8	51.3	SW 2	•	6	+6	94-100	0	14	13	5		nachts Niederschl.	Bod. Min. 3.7		
Gr. Borstel	8	-	SW 3	•	6	-	-	-	14	14	6		" "			
Kiel	8	51.0	SW 2	•	5	+5	90-99	+0.2	12	10	3		Niederschl. i. Schw.			
Wustrow	8	51.0	SSW 3	•	4	+4	80-89	-0.3	12	10	1		nachts Niederschl.			
Swinemünde	8	-	-	-	-	-	-	-	-	-	-		vorm. Niederschl.		3	
Rügenwaldermünde	8	52.0	SW 4	•	3	+5	90-99	+1.3	6	9	2		nachts "			
Danzig	8	52.1	WSW 4	•	8	+10	70-79	+0.8	8	9	4		" "			
Königsberg	8	50.8	WSW 5	•	6	+9	90-99	-0.5	5	8	2		" "			
Memel	8	50.2	SW 2	≡	1	+4	95-100	-1.0	3	4	1		nachts "		keine Sicht	
Aachen	8	60.4	W 5	•	4	+2	90-99	+3.6	15	16	3	bis 10 km	Gewitter			
Löningen	8	51.9	SW 2	•	5	-	90-99	-	10	15	5		nachts Niederschl.	7 <sup>45</sup> nachm. R		
Kassel	726	54.8	SW 5	•	6	+5	90-99	-0.1	6	13	5		Gewitter	abends 7 <sup>55</sup> R		
Magdeburg	8	54.9	SW 3	1	6	+6	80-89	0	2	16	6		nachts Niederschl.			
Dresden	805	57.7	SSW 4	•	7	+6	80-89	0	10	6	bis 50 km	Wetterleuchten				
Berlin	8	55.4	SSW 3	•	6	+6	70-79	-	3	14	5	bis 4 km	vorm. Niederschl.	Bod. Min. 2.5		
Grünberg i/Sch.	8	56.6	SW 3	2	7	+4	70-79	+0.7	8	13	4		Gewitter	Raus i. nachts		
Breslau	8	53.2	SW 3	3	7	+8	80-89	+0.5	10	3	bis 20 km	vorm. Niederschl.				
Frankfurt a/M.	8	59.6	SW 5	•	6	+5	70-79	+1.3	3	10	6		Gewitter			
Mainz	8	-	-	-	-	-	-	-	-	-	-		" "			
Karlsruhe	726	62.4	SW 5	•	8	+6	60-69	+0.7	3	17	7		Gewitter	6/2 p.m. R		
Friedrichshafen	8	65.2	W 3	3	6	+5	70-79	+0.6	5	15	4		nachts Niederschl.			
Bamberg	8	60.5	SW 5	•	6	+7	60-69	+0.9	3	17	5	bis 50 km	" "	8 <sup>15</sup> abends R		
Fürth	8	62.2	W 7	•	6	-	80-89	0	0	0	0		" "			
München	8	63.8	WSW 5	•	6	+8	70-79	+0.1	0	16	5		zweim. Gewitter			

## KÜSTENSTATIONEN UND FEUERSCHIFFE

List	12. 4 (See 3) 110	13. 4 (See 3) 110	14. 4 (See 3) 110	15. 4 (See 3) 110	16. 4 (See 3) 110	17. 4 (See 3) 110	18. 4 (See 3) 110	19. 4 (See 3) 110	20. 4 (See 3) 110	Borkumriff	12. 4 (See 3) 110	13. 4 (See 3) 110	14. 4 (See 3) 110	15. 4 (See 3) 110	16. 4 (See 3) 110	17. 4 (See 3) 110	18. 4 (See 3) 110	19. 4 (See 3) 110	20. 4 (See 3) 110
Bülk	12. 4 (See 3) 110	13. 4 (See 3) 110	14. 4 (See 3) 110	15. 4 (See 3) 110	16. 4 (See 3) 110	17. 4 (See 3) 110	18. 4 (See 3) 110	19. 4 (See 3) 110	20. 4 (See 3) 110	Ammrumbank	12. 4 (See 3) 110	13. 4 (See 3) 110	14. 4 (See 3) 110	15. 4 (See 3) 110	16. 4 (See 3) 110	17. 4 (See 3) 110	18. 4 (See 3) 110	19. 4 (See 3) 110	20. 4 (See 3) 110
Arkona	12. 4 (See 3) 110	13. 4 (See 3) 110	14. 4 (See 3) 110	15. 4 (See 3) 110	16. 4 (See 3) 110	17. 4 (See 3) 110	18. 4 (See 3) 110	19. 4 (See 3) 110	20. 4 (See 3) 110	Adlergrund	12. 4 (See 3) 110	13. 4 (See 3) 110	14. 4 (See 3) 110	15. 4 (See 3) 110	16. 4 (See 3) 110	17. 4 (See 3) 110	18. 4 (See 3) 110	19. 4 (See 3) 110	20. 4 (See 3) 110
										Borkum	12. 4 (See 3) 110	13. 4 (See 3) 110	14. 4 (See 3) 110	15. 4 (See 3) 110	16. 4 (See 3) 110	17. 4 (See 3) 110	18. 4 (See 3) 110	19. 4 (See 3) 110	20. 4 (See 3) 110

## HÖHEN BEOBACHTUNGEN

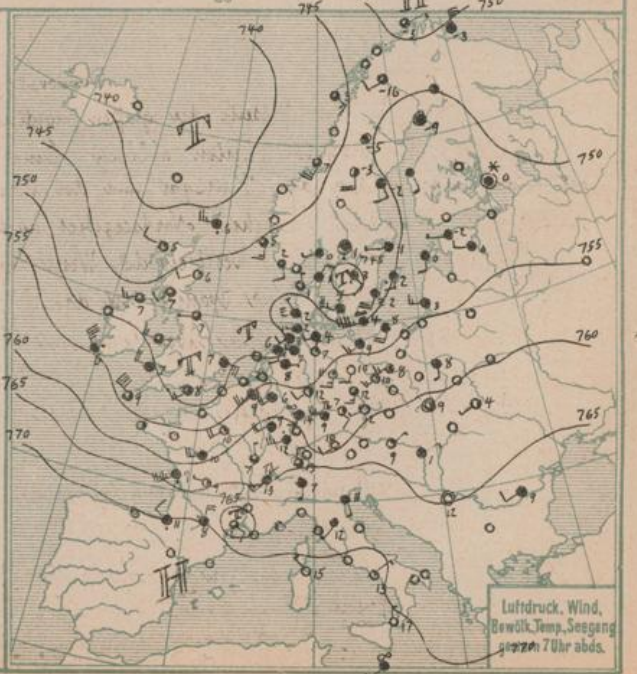
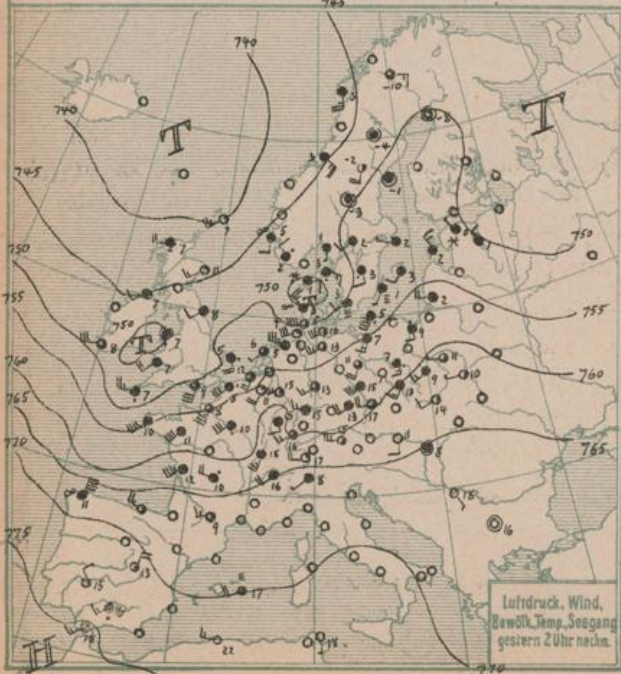
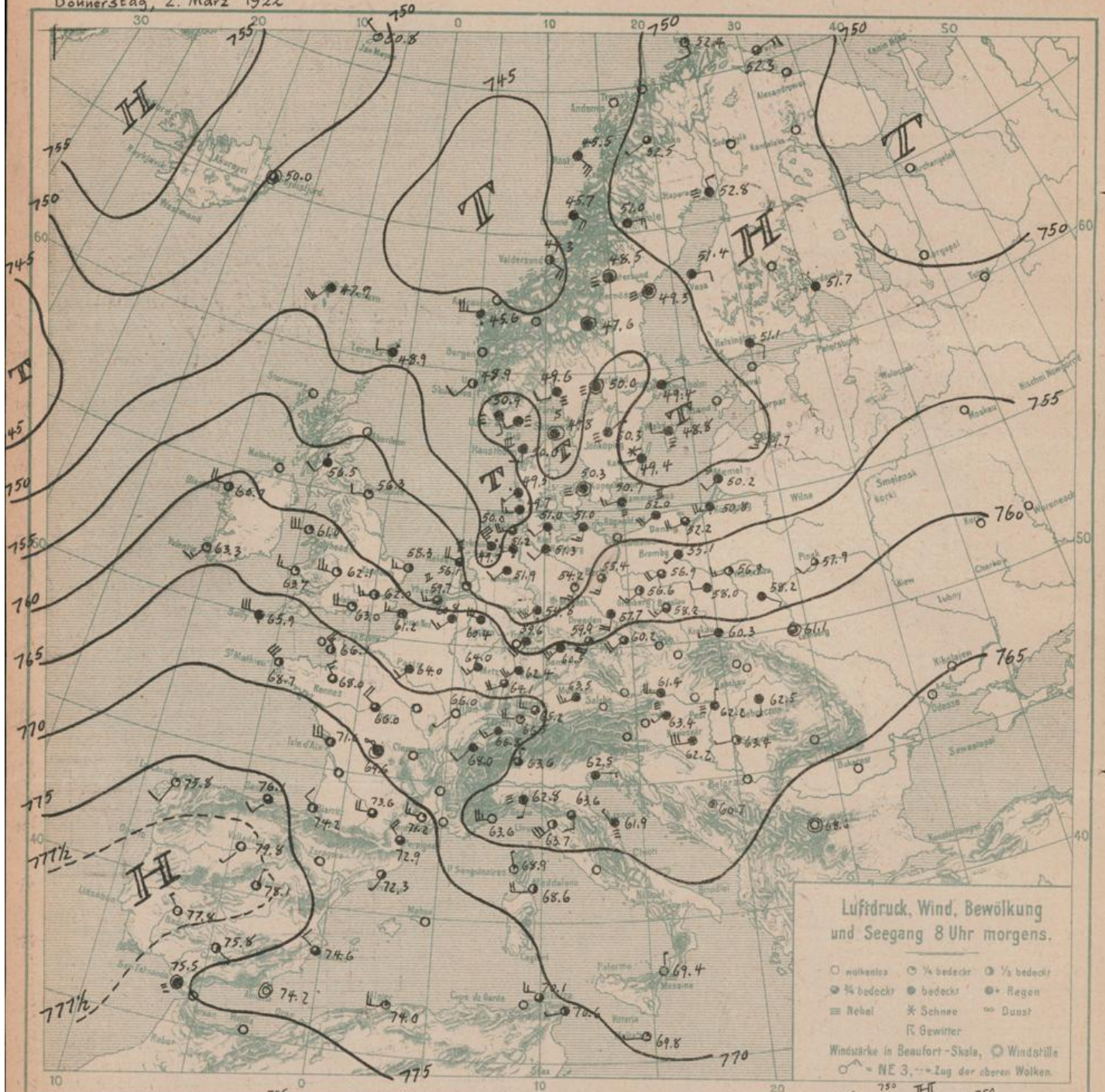
(Luftdruck der Bergstationen nicht auf Schwere und N—Meeresspiegel reduziert)

STATION	Höhe	HEUTE MORGEN												
		Zeit	Luftdruck	Wind	Himmel	Temp.	Feuchthigkeit	Luftdruck Char. u. Änd.	Niederschlag	Max.	Min.	Sichtweite	Witterungsverlauf	Bemerkungen
Kahler Asten	852	8	676.5	W 7	•	0	95-100	0	7	-	0		nachts Niederschl.	7-8 pm mehrfache T u Z
Brocken	1148	8	652.4	SW 8	≡	-1	95-100	-0.4	6	5	-1		nachts "	7-8 pm R, Einfließen Regen
Fichtelberg	1213	8	651.8	WSW 9	≡	-1	95-100	-0.5	2	6	0	bis 50 km	" "	" "
Zugspitze	2964	7 <sup>45</sup>	525.6	NW 4	•	-12	95-100	0	1	-3	-12		" "	" "
Sants	2500	7 <sup>30</sup>	-	-	-	-	-	-	-	-	-		" "	" "
Heiden	800	7 <sup>30</sup>	-	-	-	-	-	-	-	-	-		" "	" "
Sonnblick	3106	7 <sup>30</sup>	516.9	NE 0	≡	-11	90-99	-0.6	1	-5	-8		" "	" "
Schneeluppe	1603	7 <sup>30</sup>	-	-	-	-	-	-	-	-	-		" "	" "

STATION	Wind in m/Sec.	Seehöhe	Zeit	HEUTE MORGEN											Bemerkungen			
				Boden	200	500	1000	1500	2000	2500	3000	3500	4000	4500		5000		
Lindenberg		127m	7a	SW 7	SW 16	SW 18	SW 20	NW 22	NW 22	NW 22	NW 22	NW 22	NW 22	NW 22	NW 22	NW 22	NW 22	a-str. Sichtw. b. 10 km
"		"	7a	SW 7	SW 16	SW 18	SW 20	NW 22	NW 22	NW 22	NW 22	NW 22	NW 22	NW 22	NW 22	NW 22	NW 22	a-str. " 10 u
"		"	11a	SW 7	SW 16	SW 18	SW 20	NW 22	NW 22	NW 22	NW 22	NW 22	NW 22	NW 22	NW 22	NW 22	NW 22	a-str. in 1000-1400-1800-1900-2000-2100-2200-2300-2400-2500-2600-2700-2800-2900-3000-3100-3200-3300-3400-3500-3600-3700-3800-3900-4000-4100-4200-4300-4400-4500-4600-4700-4800-4900-5000-5100-5200-5300-5400-5500-5600-5700-5800-5900-6000-6100-6200-6300-6400-6500-6600-6700-6800-6900-7000-7100-7200-7300-7400-7500-7600-7700-7800-7900-8000-8100-8200-8300-8400-8500-8600-8700-8800-8900-9000-9100-9200-9300-9400-9500-9600-9700-9800-9900-10000-10100-10200-10300-10400-10500-10600-10700-10800-10900-11000-11100-11200-11300-11400-11500-11600-11700-11800-11900-12000-12100-12200-12300-12400-12500-12600-12700-12800-12900-13000-13100-13200-13300-13400-13500-13600-13700-13800-13900-14000-14100-14200-14300-14400-14500-14600-14700-14800-14900-15000-15100-15200-15300-15400-15500-15600-15700-15800-15900-16000-16100-16200-16300-16400-16500-16600-16700-16800-16900-17000-17100-17200-17300-17400-17500-17600-17700-17800-17900-18000-18100-18200-18300-18400-18500-18600-18700-18800-18900-19000-19100-19200-19300-19400-19500-19600-19700-19800-19900-20000-20100-20200-20300-20400-20500-20600-20700-20800-20900-21000-21100-21200-21300-21400-21500-21600-21700-21800-21900-22000-22100-22200-22300-22400-22500-22600-22700-22800-22900-23000-23100-23200-23300-23400-23500-23600-23700-23800-23900-24000-24100-24200-24300-24400-24500-24600-24700-24800-24900-25000-25100-25200-25300-25400-25500-25600-25700-25800-25900-26000-26100-26200-26300-26400-26500-26600-26700-26800-26900-27000-27100-27200-27300-27400-27500-27600-27700-27800-27900-28000-28100-28200-28300-28400-28500-28600-28700-28800-28900-29000-29100-29200-29300-29400-29500-29600-29700-29800-29900-30000-30100-30200-30300-30400-30500-30600-30700-30800-30900-31000-31100-31200-31300-31400-31500-31600-31700-31800-31900-32000-32100-32200-32300-32400-32500-32600-32700-32800-32900-33000-33100-33200-33300-33400-33500-33600-33700-33800-33900-34000-34100-34200-34300-34400-34500-34600-34700-34800-34900-35000-35100-35200-35300-35400-35500-35600-35700-35800-35900-36000-36100-36200-36300-36400-36500-36600-36700-36800-36900-37000-37100-37200-37300-37400-37500-37600-37700-37800-37900-38000-38100-38200-38300-38400-38500-38600-38700-38800-38900-39000-39100-39200-39300-39400-39500-39600-39700-39800-39900-40000-40100-40200-40300-40400-40500-40600-40700-40800-40900-41000-41100-41200-41300-41400-41500-41600-41700-41800-41900-42000-42100-42200-42300-42400-42500-42600-42700-42800-42900-43000-43100-43200-43300-43400-43500-43600-43700-43800-43900-44000-44100-44200-44300-44400-44500-44600-44700-44800-44900-45000-45100-45200-45300-45400-45500-45600-45700-45800-45900-46000-46100-46200-46300-46400-46500-46600-46700-46800-46900-47000-47100-47200-47300-47400-47500-47600-47700-47800-47900-48000-48100-48200-48300-48400-48500-48600-48700-48800-48900-49000-49100-49200-49300-49400-49500-49600-49700-49800-49900-50000-50100-50200-50300-50400-50500-50600-50700-50800-50900-51000-51100-51200-51300-51400-51500-51600-51700-51800-51900-52000-52100-52200-52300-52400-52500-52600-52700-52800-52900-53000-53100-53200-53300-53400-53500-53600-53700-53800-53900-54000-54100-54200-54300-54400-54500-54600-54700-54800-54900-55000-55100-55200-55300-55400-55500-55600-55700-55800-55900-56000-56100-56200-56300-56400-56500-56600-56700-56800-56900-57000-57100-57200-57300-57400-57500-57600-57700-57800-57900-58000-58100-58200-58300-58400-58500-58600-58700-58800-58900-59000-59100-59200-59300-59400-59500-59600-59700-59800-59900-60000-60100-60200-60300-60400-60500-60600-60700-60800-60900-61000-61100-61200-61300-61400-61500-61600-61700-61800-61900-62000-62100-62200-62300-62400-62500-62600-62700-62800-62900-63000-63100-63200-63300-63400-63500-63600-63700-63800-63900-64000-64100-64200-64300-64400-64500-64600-64700-64800-64900-65000-65100-65200-65300-65400-65500-65600-65700-65800-65900-66000-66100-66200-66300-66400-66500-66600-66700-66800-66900-67000-67100-67200-67300-67400-67500-67600-67700-67800-67900-68000-68100-68200-68300-68400-68500-68600-68700-68800-68900-69000-69100-69200-69300-69400-69500-69600-69700-69800-69900-70000-70100-70200-70300-70400-70500-70600-70700-70800-70900-71000-71100-71200-71300-71400-71500-71600-71700-71800-71900-72000-72100-72200-72300-72400-72500-72600-72700-72800-72900-73000-73100-73200-73300-73400-73500-73600-73700-73800-73900-74000-74100-74200-74300-74400-74500-74600-74700-74800-74900-75000-75100-75200-75300-75400-75500-75600-75700-75800-75900-76000-76100-76200-76300-76400-76500-76600-76700-76800-76900-77000-77100-77200-77300-77400-77500-77600-77700-77800-77900-78000-78100-78200-78300-78400-78500-78600-78700-78800-78900-79000-79100-79200-79300-79400-79500-79600-79700-79800-79900-80000-80100-80200-80300-80400-80500-80600-80700-80800-80900-81000-81100-81200-81300-81400-81500-81600-81700-81800-81900-82000-82100-82200-82300-82400-82500-82600-82700-82800-82900-83000-83100-83200-83300-83400-83500-83600-83700-83800-83900-84000-84100-84200-84300-84400-84500-84600-84700-84800-84900-85000-85100-85200-85300-85400-85500

Donnerstag, 2. März 1922



# NACHMITTAG UND ABEND DES VORTAGES

Donnerstag, 2. März 1922

Nr. 61 1922

DEUTSCHE STATIONEN	NACHMITTAG										ABEND							
	Zeit	Luft-druck	Wind	Himmel	Temp.	Abw. v. Mittel	Feuch-tigkeit	Luftdruck Char. Aend.	Sichtw.	Witterungsverlauf	See	Zeit	Luft-druck	Wind	Himmel	Temp.	Luftdruck Char. Aend.	Witterungsverlauf
Borkum	2	51.0	W 7	4	5	+1	80-89	+2.3		meist bewölkt	3	7	49.7	SSW 2	6	-1.2	meist bewölkt	3
W' haven												7	51.7	W 2	4	-0.5	Niedersch. in Sch.	
Cuxhaven												7	50.6	NW 1	4	-0.1	"	
Helgoland	2	57.8	SW 6	1	4	+2	75-100	+3.0		zieml. heiter	5	7	51.7	SW 2	E	+0.1	meist bewölkt	
Kellum	2	48.7	WSW 5	2	5	+2	90-94	+2.0		meist bewölkt		7	52.1	WSW 1	4	-1.5	"	
Bremen												7						
Hamburg	2	52.1	SW 5	2	13	+10	75%	-1.9	10 km	Niedersch. in Sch.		7	52.8	N 1	1	-0.1	verm. Niederschl.	
Kiel	2	51.1	SW 6	2	10	+7	95-100	-1.0		geringe Niederschl.		8	53.5	W 2	4	-0.3	"	
Wustrow												8	52.4	WSW 1	1	+0.7	"	
Swinemünde	2	53.8	SSW 3	4	7	+5	70-79	-2.4		"		7	53.0	SW 3	4	-0.8	meist bewölkt	
Rügenwaldermünde	2											7	52.0	SSW 4	4	-0.7	verm. Niederschl.	3
Danzig	2	50.6	SE 2	0	9	+8	60-69	-2.0		"		7						
Königsberg												7						
Memel	2	57.4	W 4	4	2	+3	90-95	0.0		meist bewölkt	4	7	54.4	W 3	4	-0.6	meist bewölkt	
Aachen	214	55.4	SW 5	2	15		60-69	-1.0		"		7	55.0	SW 4	4	-0.2	Gewitter	
Lödingen												7	52.1	E 1	4	8		
Kassel	140	56.9	SW 3	3	13	+8	70-79	-0.3		geringe Niederschl.		630	55.0	SW 2	2	-0.2	zieml. heiter	
Magdeburg												7	54.9	SSW 3	1	-0.5	verm. Niederschl.	
Dresden	208	58.1	SSW 7	4	15	+11	50-59	-1.1		"		730	57.7	S 3	3	-0.5	Niedersch. in Sch.	
Berlin	2	56.4	SSW 4	3	11		70-79	-2.0	5 km	anhebr.		7	55.8	SSW 2	0	-0.2	meist bewölkt	
Grünberg i/Sch.												7	56.3	SW 3	1	-0.1	verm. Niederschl.	
Breslau	2	57.1	SSW 3	4	13	+11	70-79	-2.7		meist bewölkt		7	57.8	SW 3	1	-0.5	meist bewölkt	
Frankfurt a/M.	2	58.7	WSW 3	4	15		50-59	-1.1		geringe Niederschl.		7	55.4	SSW 3	0	-0.3	"	
Mainz	2											7	57.3	SW 5	-	-	"	
Friedrichshafen												7						
Bamberg												7						
Fürth	2											7						
München	2	60.4	W 5	2	15	+11	50-59	-0.8		zieml. heiter		7	59.4	SW 2	0	-1.0	zieml. heiter	

## KÜSTENSTATIONEN UND FEUERSCHIFFE

List	2 p. SW 4 bis 6, bedeckt, meist düst. See unruhig. 7 p. W 1 bewölkt, etwas Anstr.	Borkumriff	2 p. 57.4 WSW 4, bedeckt T. 4 WT. 3 7 p. 47.7 SE 3 Regen T. 2
Bülk	2 p. 50.4 W 8 7 p. bedeckt T. 11 Sichtw. 4-6 km. 5 p. 52.0 W 4 7 p. bedeckt T. 5	Amrumbank	
Arkona	2 p. SW 2 bis 4, bedeckt, See leicht. 7 p. SW frisch, wolkig, See mäßig	Adlergrund	
Barkow	5 p. 50.7 SW 3, bedeckt		

## HÖHEN - BEOBACHTUNGEN

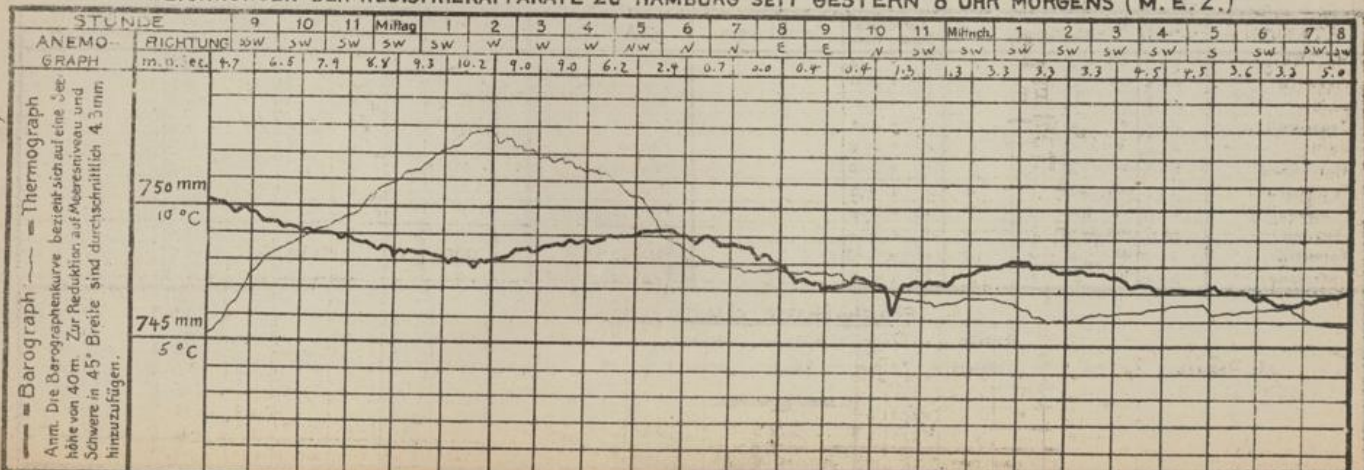
(Luftdruck der Bergstationen nicht auf Schwere und N-Meerespiegel reduziert)

STATION	Höhe	NACHMITTAG										ABEND						
		Zeit	Luftdr.	Wind	Himmel	Temp.	Feuch-tigkeit	Luftdruck Char. Aend.	Sichtw.	Witterungsverlauf	Zeit	Luftdr.	Wind	Himmel	Temp.	Luftdruck Char. Aend.	Witterungsverlauf	
Kahler Asten	852	230	672.9	WSW 5	4	7	95-100	-			7	672.6	W 6	4	2	-1.3	verm. Niederschl.	
Broden	1148	218									7	655.0	SW 8	E	4	-0.1	"	
Fichtelberg	1213	2	655.6	WSW 7	3	5	80-89	-0.6			7	654.5	SW 7	1	5	-0.4	meist bewölkt	
Zugspitze	2964	216	530.1	SW 4	1	-3	70-79	-0.7		zieml. heiter	916	527.9	SSW 9	1	-3	-0.8	zieml. heiter	
Säbnis	2500										930							
Heiden	800										930							
Sonnblick	3106										930							
Schneekoppe	1603										632	518.7	W 7	E	-8		meist Nebel	
903																		

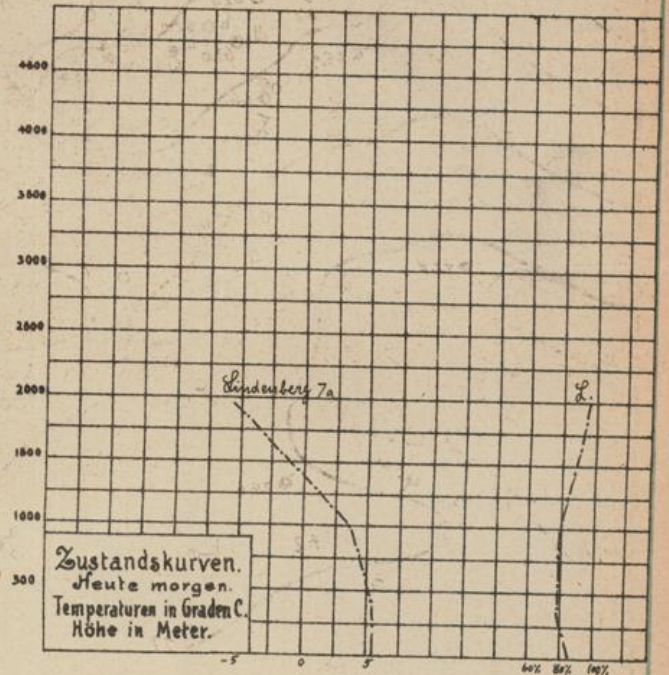
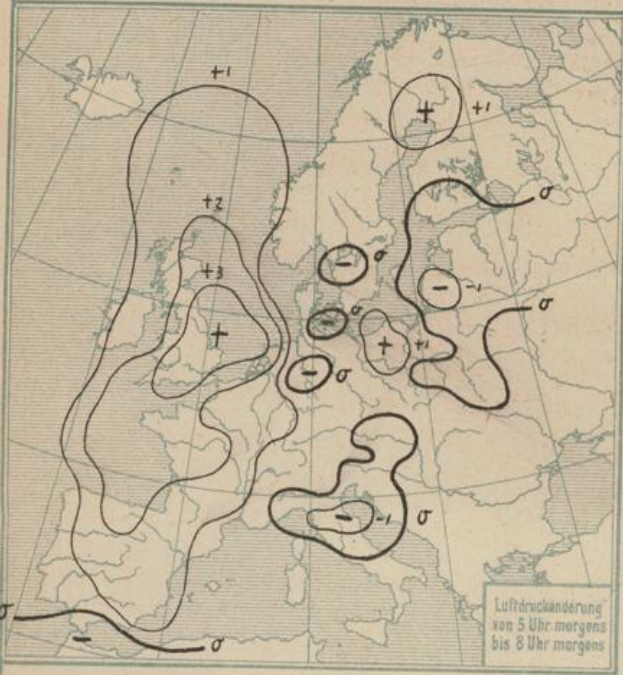
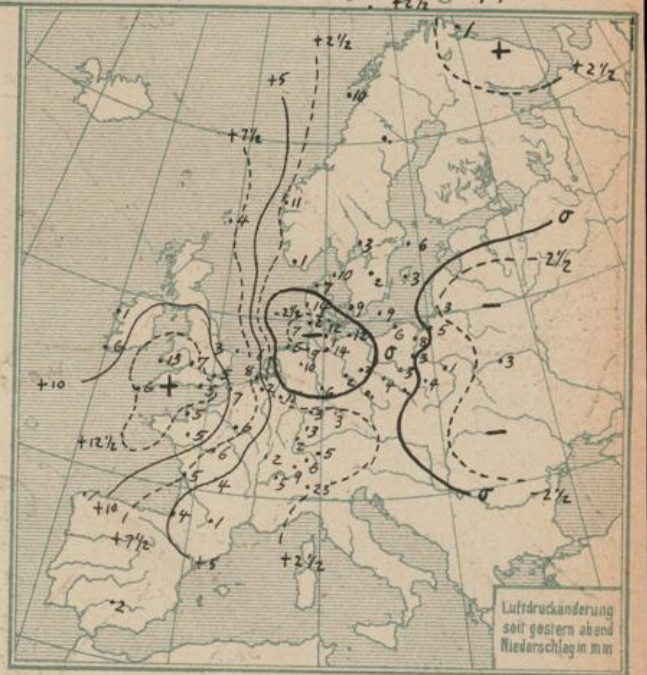
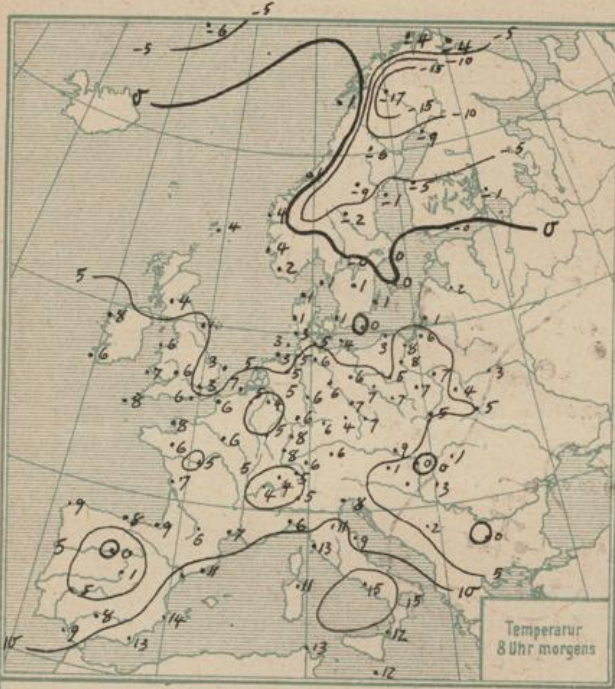
  

STATION	Seehöhe	Zeit	Boden	200	500	1000	1500	2000	2500	3000	3500	4000	4500	5000	Bemerkungen
Lindeberg	122	4 p.	SW 8	SW 18	SW 2 W 13	W 2 S 20	-	W 22	W 24	W 24	ci-str	str-cu		Sichtw. 6 km	
Warschau		2 p.	W 1	-	SW 7	WSW 5	W 10	WNW 10							
Tours		2 p.	-	-	SSW 10	SW 14	SSW 18	SW 20	SW 18	S 14					
Amiens		2 p.	SSW 6	-	SW 14	SW 22	SW 24	SW -							
Paris		2 p.	SW 12	-	SW 14										
Strassburg		2 p.	SW 6	-	SW 12	SW 14	SW 20								
Ulrecht		3 p.	WSW 7	-	SE 13	SE 13 17	str-cu	cu-in	1000-1500	meist SW				Sichtw. 50 km.	
Lindenberg		4 p.	SW 8	SW 15	SW 15	SW 15	SW 15	SW 15	SW 15	SW 15	str, str-cu	wolkig		Sichtw. 10 km.	

## AUFZEICHNUNGEN DER REGISTRIERAPPARATE ZU HAMBURG SEIT GESTERN 8 UHR MORGENS (M. E. Z.)







ALLGEMEINE ÜBERSICHT 8 Uhr morgens: Donnerstag, 2. März 1922

Über der Südsseite der großen nordischen Depression folgen einander rasch drei Randgebilde, die sich mit kleinen Hochdruckkeilen ablösen. Eines dieser Randgebilde liegt heute früh V-förmig über der Nordsee, die beiden anderen über dem Kattegat und der nördlichen Ostsee. Bei ihrem Vorübergang brachten sie verbreitete Niederschläge, die im deutschen Nordseegebiet auch recht ergiebig waren. (Kamberg 14, Rachen 15 mm.) Auf einer Front von der Nordsee westlich der Weser bis nach Süddeutschland herrschte auch Gewittertätigkeit, ebenso im Osten an der Oder. Über Spanien ist das Azorenhoch mächtig vorgestoßen. In unsern Breiten folgt zunächst ein Hochdruckkeil, dann über dem westl. Großbritannien eine neue Tiefenmulde, durch ein schmales Kursregengebiet erkennbar, endlich über dem Ozean eine neue größere Depression. Der allgemein veränderliche Charakter der Witterung dürfte für die nächsten Tage noch andauern.

WETTERAUSSICHTEN AN DER DEUTSCHEN KÜSTE für Freitag, 3. März 1922

- NORDSEE: Allgemein westl. Strömung, vorübergehend auffrischend; zeitweise aufheitend, im allgemeinen jedoch noch veränderl.
- westl. OSTSEE: Wie Nordsee.
- östl. OSTSEE: Westl. Winde, vorübergehend auffrischend, unruhig u. veränderlich, Niederschläge.
- Sturmwarnungen: Gestern 3<sup>45</sup> p.m. Nordsee: Signal ändern in Signalball.  
" 6<sup>00</sup> p.m. Freiwalden Die bis Flensburg: Signal ändern in Signalball.  
" 7<sup>45</sup> p.m. Die bis Threlkeltberg: Signal noch nicht vorüber, Signal länger lassen.

J. V. Gerken

