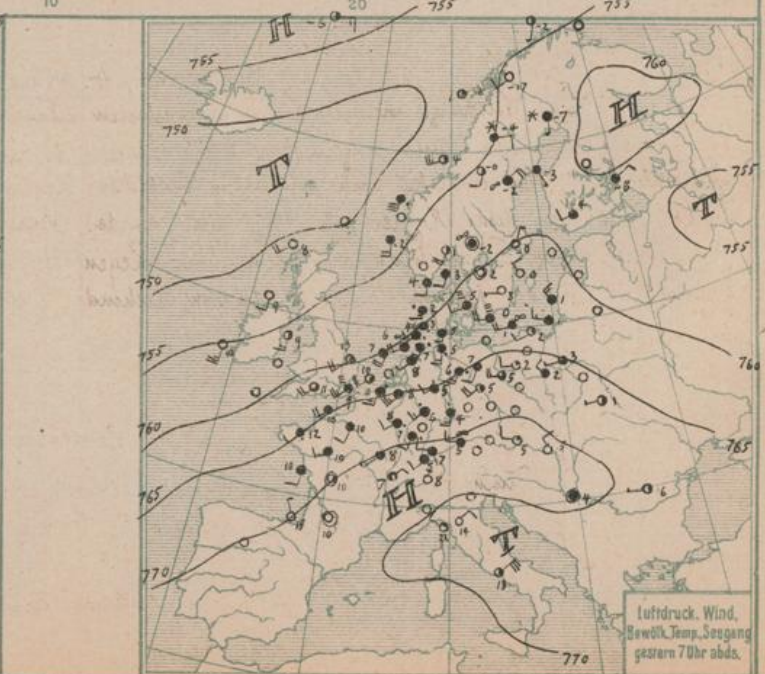
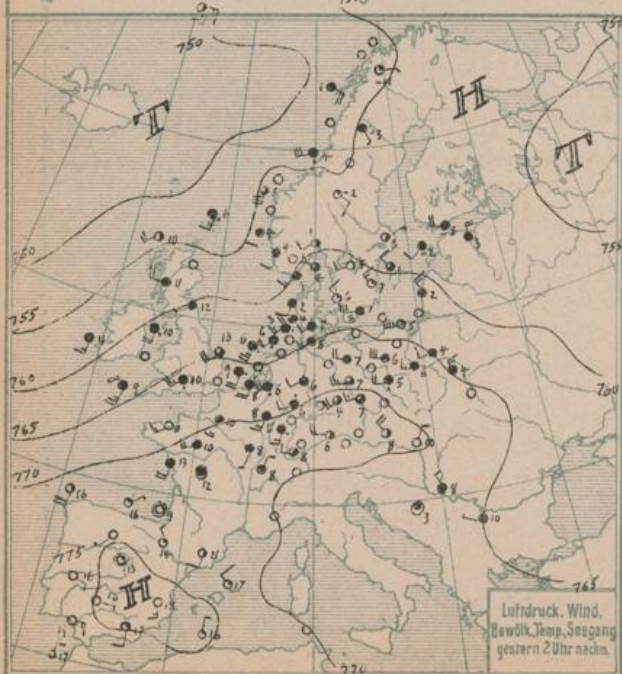
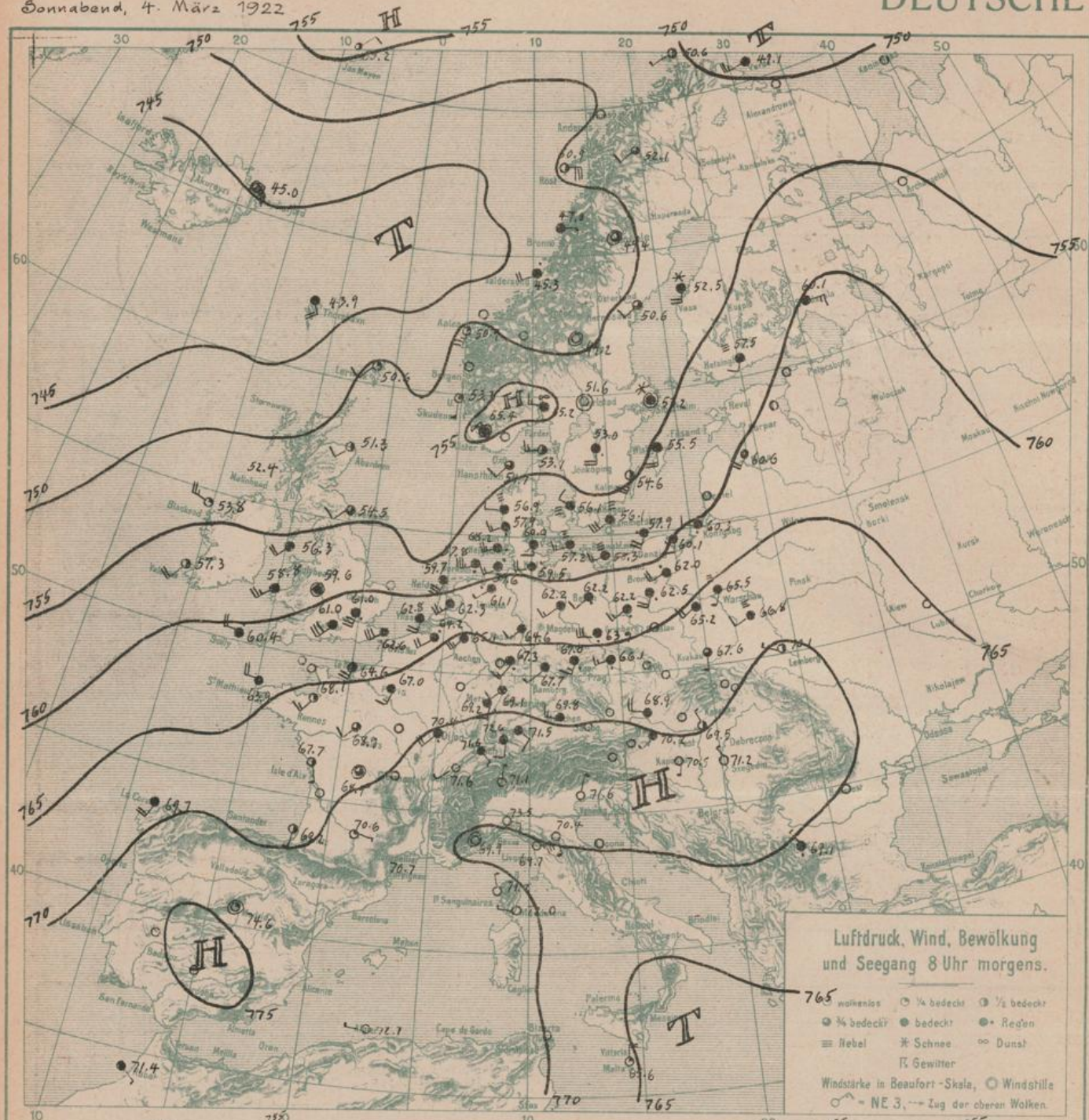


Sonnabend, 4. März 1922

DEUTSCHE



NACHMITTAG UND ABEND DES VORTAGES

Nr. 63 1922

Sonabend, 4. März

DEUTSCHE STATIONEN	NACHMITTAG										ABEND									
	Zeit	Luftdruck	Wind	Himmel	Temp.	Abw. v. Mittel	Feuchtigkeit	Luftdruck Char. Aend.	Sichtw.	Witterungsverlauf	See	Zeit	Luftdruck	Wind	Himmel	Temp.	Luftdruck Char. Aend.	Witterungsverlauf	See	
Borkum	2	61.3	SW 4	.	6	+2	95-100	-1.6		anhalt. Niederschl.	4	7	61.5	SSW 4	.	7	-1.2	anhalt. Niederschl.	4	
W' haven												7	60.3	SSW 3	.	7	-0.6			
Cuxhaven												7	60.3	SW 3	.	4	-1.4	Niederschlag in Sch.		
Helgoland	2	62.9	SW 3	.	3	+1	95-100	-1.4		Niederschlag in Sch.	3	7	59.0	SW 5	.	3	-2.2	stärkerer Regen		
Keitum	2	62.9	SW 4	4	4	+1	90-99	-1.0		meist bewölkt		7	62.0	SSW 3	.	7		anhalt. Niederschl.		
Bremen												7	62.6	S 3	.	5	-1.4	stärkerer Regen		
Hamburg	2	64.7	SW 3	4	8	+5	72/	-0.7	4 km	" "		8	61.9	S 2	4	5	+1.5			
Kiel	2	64.4	SW 2	4	7	+4	95-100	-0.5		" "		8	63.4	S 3	.	4	-0.0			
Wustrow												7								
Swinemünde	2											7	64.1	W 4	00	1	+0.4	meist bewölkt	2	
Rügenwaldermünde	2											7	63.8	WSW 2	2	2	+0.7			
Danzig	2	62.3	W 7	1	5	+4	80-87	+0.5		" "		7	62.3	W 3	4	1	+0.9	Niederschlag in Sch.		
Königsberg												7	61.0	WNW 3	4	1	-0.0	meist bewölkt		
Memel	2	60.7	NW 3	+	2	+3	80-87	+0.4		" "	2	7	65.9	SW 5	4	8	+0.1	verm. Niederschl.		
Aachen	214	66.4	SW 5	.	6			-1.4		geringer Niederschl.		7	62.5	SW 1	4	8	-	stärkerer Regen		
Löningen												630	66.0	SW 2	.	5	-0.2			
Kassel	140	68.2	SW 2	4	6	+1	70-79	-0.3		meist bewölkt		7	66.0	SW 3	.	6	-0.5			
Magdeburg												700	67.8	SW 4	2	5	-0.0	meist bewölkt		
Bresden	206	68.2	WSW 5	3	7	+3	60-69	-0.9		" "		7	66.6	SW 2	4	7	+0.1			
Berlin	2	67.2	W 4	4	7		70-79	+0.2	5 km	" "		7	66.6	W 4	3	5	0.0			
Grünberg i/Sch.												7								
Breslau	2	67.4	W 4	.	5	+3	80-87	+0.2		Niederschlag in Sch.		7								
Frankfurt a/M.	2	70.0	WSW 2	.	6		80-87	-0.8		meist bewölkt		7	68.2	SW 3	.	6	-1.0	stärkerer Regen		
Mainz	2	68.5	SW 1	.	6			-0.9		" "		7	67.9	S 1	.	6	-0.7			
Friedrichshafen												919	71.7	W 2	4	7	-0.4	meist bewölkt		
Bamberg												7	69.1	S 3	.	7	-0.0	anhalt. Niederschl.		
Fürth	2											7								
München	2	71.7	W 4	2	6	+2	70-79	-0.1		" "		7	71.5	W 3	00	6	-0.5			

KÜSTENSTATIONEN UND FEUERSCHIFFE

List	2 p. SSW 2 bis 3, bedeckt, kühl, See leicht bewegt, 1 p. SSW 2 bis 3, bedeckt, Regen, See 2.	Borkumriff	2 p. S 1, S 4, Regen, T. S. W. T. 3.3
Bülk	2 p. 64.1, WSW 2, bedeckt, T. 7, Sicht 2-3 km, 61.9, SSW 2, Regen, See 2.	Amrumbank	2 p. S 2, Regen, See 2.
Arkona	2 p. W meist, bedeckt, See massig bewegt.	Adlergrund	
Borkum	2 p. 57.7, SW 4, Regen, T. 6		

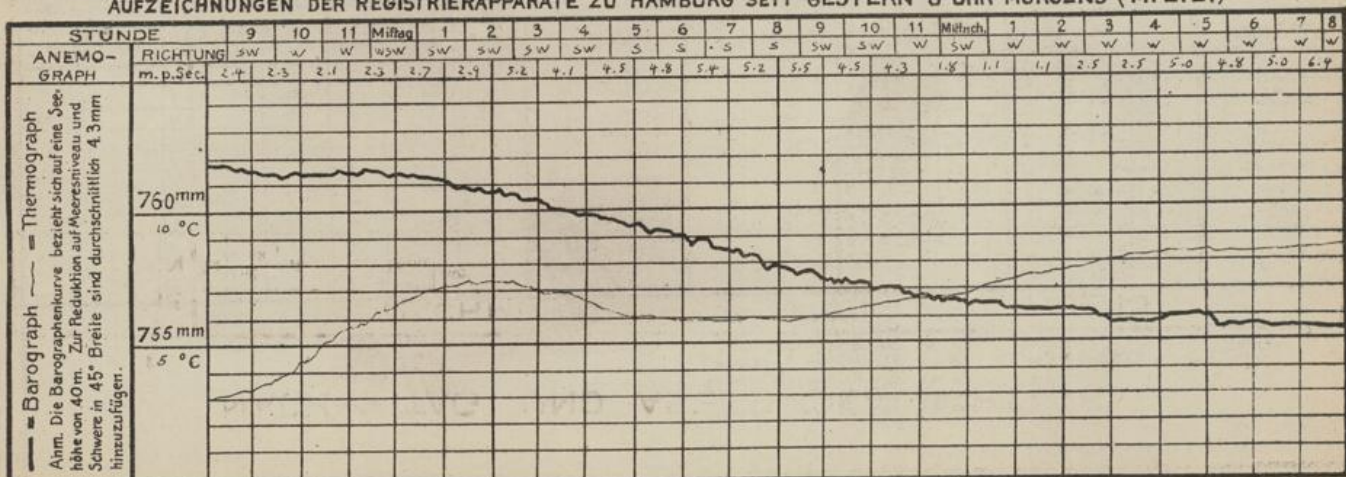
HÖHEN BEOBACHTUNGEN

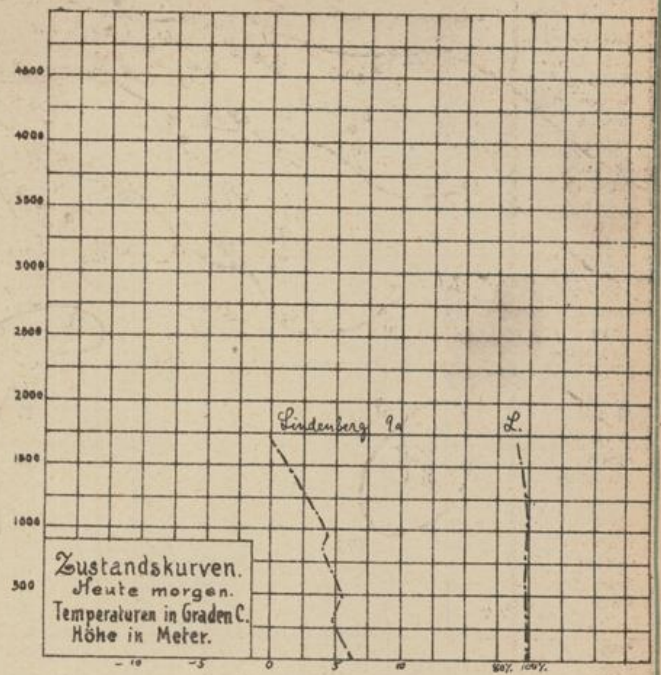
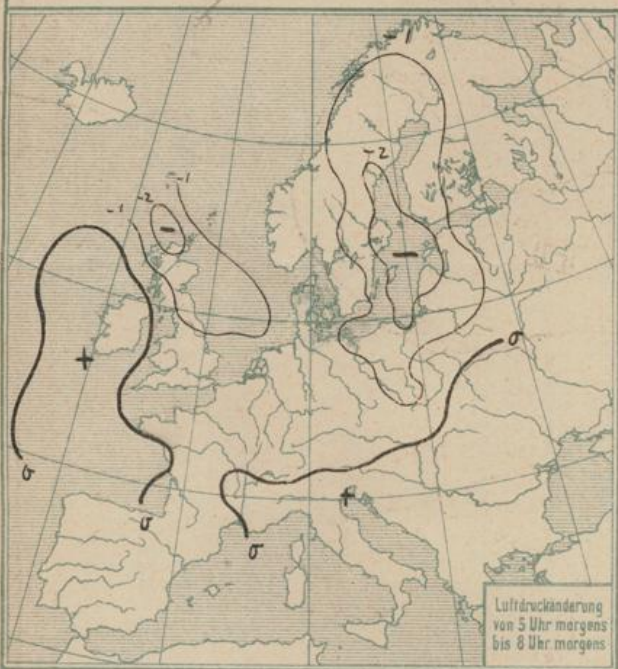
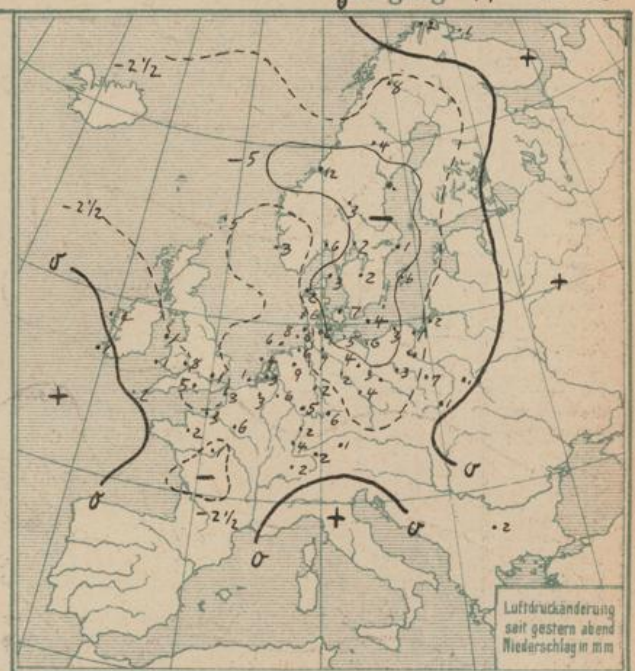
(Luftdruck der Bergstationen nicht auf Schwere und N-Meerespiegel reduziert)

STATION	Höhe	NACHMITTAG										ABEND					
		Zeit	Luftdr.	Wind	Himmel	Temp.	Feuchtigkeit	Luftdruck Char. u. Aend.	Sichtw.	Witterungsverlauf	Zeit	Luftdr.	Wind	Himmel	Temp.	Luftdruck Char. u. Aend.	Witterungsverlauf
Kahler Asten	852	230									7						
Bröcken	1148	215									7	683.0	SW 6	*	-2	-1.2	stärkerer Regen
Fichtelberg	1213	2	661.4	W 5	4	-3	95-100	0.9			7	660.8	W 6	2	-3	-0.0	meist bewölkt
Zugspitze	2964	210	530.5	SW 3	3	-12	80-87	+0.2		anhalt. Niederschl.	916	530.8	W 9	*	-9	-0.0	verm. Niederschl.
Jänitz	2500										930						
Heiden	800										980						
Sonnblick	3106		519.9	SW 3	3	-15				anhalt.	632	520.9	SW 4	2	-15		teilw. klar
Schneekoppe	1603										903						

STATION	Seehöhe	Zeit	Boden	200	500	1000	1500	2000	2500	3000	3500	4000	4500	5000	Bemerkungen
Lindenberg	122 m	3 p.	WSW 5	WSW 5	WSW 5	WSW 5	WSW 5	WSW 5	WSW 5	WSW 5	WSW 5	WSW 5	WSW 5	WSW 5	Sicht bis 10 km
Bajonne		2 p.	SW 5	SW 5	SW 5	SW 5	SW 5	SW 5	SW 5	SW 5	SW 5	SW 5	SW 5	SW 5	
Reues		2 p.	SW 5	SW 5	SW 5	SW 5	SW 5	SW 5	SW 5	SW 5	SW 5	SW 5	SW 5	SW 5	
Trouiss		2 p.	SW 5	SW 5	SW 5	SW 5	SW 5	SW 5	SW 5	SW 5	SW 5	SW 5	SW 5	SW 5	
Reyew		2 p.	W 7	W 7	W 7	W 7	W 7	W 7	W 7	W 7	W 7	W 7	W 7	W 7	
Dalonnol		2 p.	-	-	WSW 12	WSW 12	WSW 12	WSW 12	WSW 12	WSW 12	WSW 12	WSW 12	WSW 12	WSW 12	
Aas		2 p.	SW 2	SW 2	SW 2	SW 2	SW 2	SW 2	SW 2	SW 2	SW 2	SW 2	SW 2	SW 2	
Malaga		2 p.	SE 1	SE 1	SE 1	SE 1	SE 1	SE 1	SE 1	SE 1	SE 1	SE 1	SE 1	SE 1	

AUFZEICHNUNGEN DER REGISTRIERAPPARATE ZU HAMBURG SEIT GESTERN 8 UHR MORGENS (M. E. Z.)





ALLGEMEINE ÜBERSICHT 8 Uhr morgens: Sonnabend, 4. März 1922

Die Wetterlage wird von einem ausgedehnten atlantischen Tiefdruckgebiet beherrscht, das ein Teilkief an die skandinavische Küste vorgeschoben hat, während der anscheinend tiefe Kern heute noch südlich Grönland zu suchen ist. Es erstreckt sich mit einem südlichen Ausläufer bis nach der Biscaya, wodurch das festländische Hoch von dem Azorenhoch abgetrennt wurde. Unter der Einwirkung des östlich verlagerten Teilkiefs hatte ganz Deutschland ausgedehnte Regenfälle bei miserigen südwestlichen Winden, die zunächst fort dauern werden. Zeitweise nach Nordwesten drehende Winde werden geringe Erniedrigung der Temperatur hervorrufen.

WETTERAUSSICHTEN AN DER DEUTSCHEN KÜSTE Sonntag, 5. März 1922

- NORDSEE: Frische böige westliche Winde, zeitweise norddrehend, wechselnde Bewölkung, Regenschauer, mild.
- westl. OSTSEE: } Böiger West bis Nordwest, zeitweise bis Stärk 6, bedeckt, regnerisch.
- östl. OSTSEE: }
- Sturmwarnungen: Küste 955 am. Flensburg bis Borkum Riff: Gefahr stark böiger ^{norddrehender} S.W. Winde; Signalball. h.

