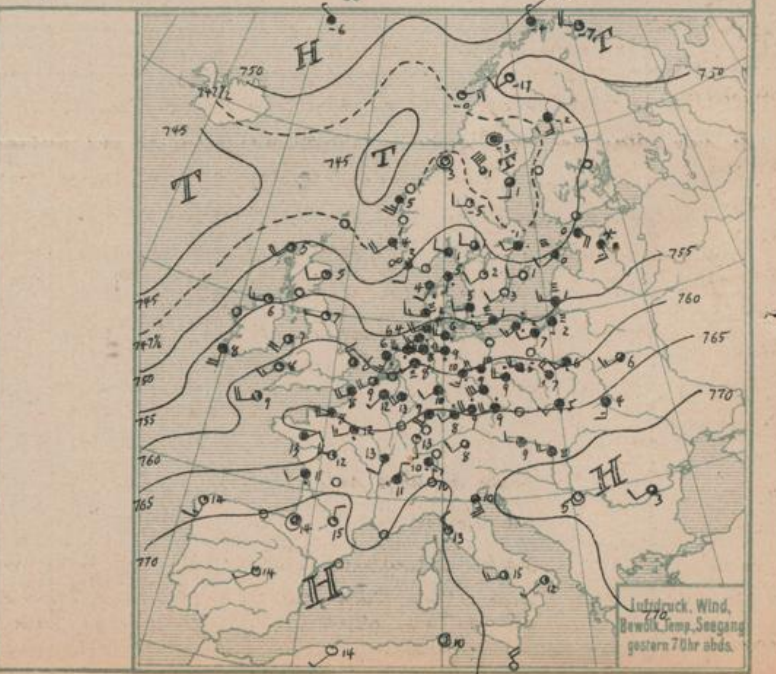
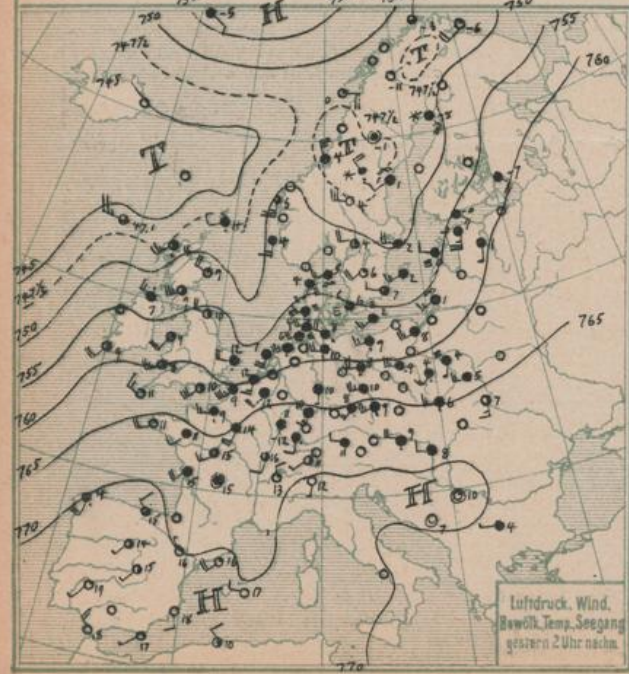
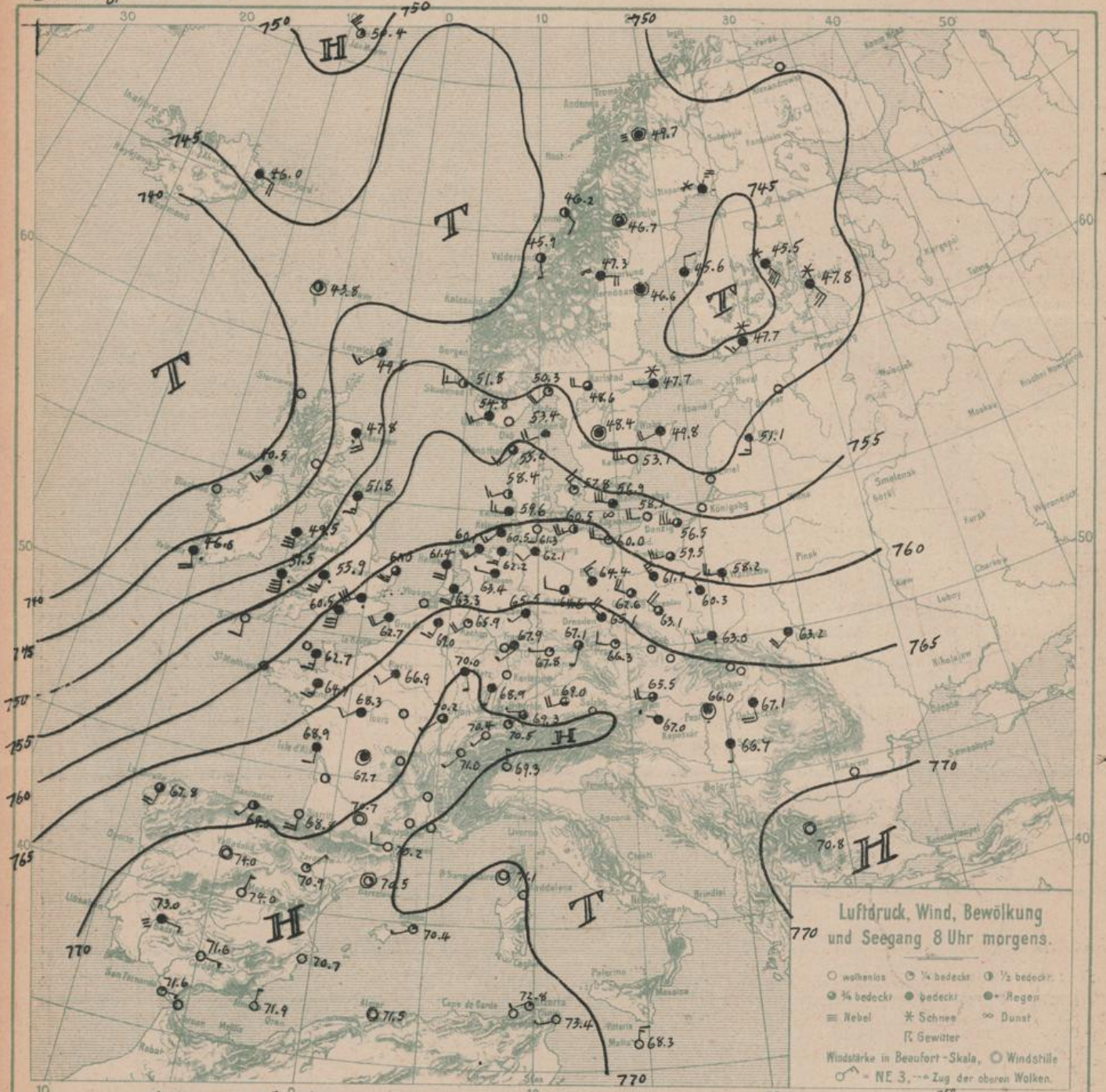


Sonntag, 5. März 1922

DEUTSCHE



NACHMITTAG UND ABEND DES VORTAGES

Nr. 64 1922

Sonntag, 5 März

DEUTSCHE STATIONEN	NACHMITTAG										ABEND									
	Zeit	Luftdruck	Wind	Himmel	Temp.	Abw. v. Mittel	Feuchtigkeit	Luftdruck Char. Aend.	Sichtw.	Witterungsverlauf	See	Zeit	Luftdruck	Wind	Himmel	Temp.	Luftdruck Char. Aend.	Witterungsverlauf	See	
Borkum	2	757,1	WSW 6	•	7	+3	95-100	-0,5	anh. Niedersch.	4	7	757,1	W 5	•	6	-0,2	anh. Niedersch.	4		
W' haven											7	586	W 3	•	8	+0,2	"	"		
Cuxhaven											7	603	SSW 3	•	7	+0,6	"	"		
Helgoland	2	57,5	SW 4	≡	4	+2	95-100	-0,3	anh. Niedersch.		7	53,2	SW 3	•	4	0	"	"		
Keitum	2	56,8	WSW 4	≡	8	+5	95-100	-0,3	meist bewölkt		7	56,8	WSW 4	•	4	0	"	"		
Bremen											7									
Hamburg	2	59,0	WSW 4	•	10	+6	98	-0,3	b. 4/16 anh. Niedersch.		7	57,7	WSW 4	•	9	-0,7	anh. Niedersch.			
Kiel	2	58,8	W 4	•	8	+5	95-100	-0,5	"		8	57,6	W 3	•	6	-0,2	"	"		
Wustrow											8	56,5	SSW 2	≡	5	-1,1	"	"		
Swingmünde	2	58,3	WSW 3	•	9	+7	90-94	-0,6	geringe Niedersch.		7	56,7	SW 3	•	3	-0,2	anh. Niedersch.	4		
Rügenwäldermünde	2	58	WSW 3	•	8	+7	80-84	-1,3	geringe Niedersch.		7	56,8	WSW 2	•	7	0	vorm.	"		
Danzig	2	70,7	WSW 3	•	8	+7	80-84	-1,3	"		7	55,7	S 1	≡	2	0	"	"		
Königsberg	2	58,3	SW 3	•	1	+2	90-94	-2,0	geringe Niedersch.		7	55,8	W 3	≡	1	-0,2	vorm. Nebel			
Memel											7	63,5	SW 5	•	13	-1,0	vorm. Niedersch.			
Aachen	214										7	59,7	SW 1	•	8	-0,4	anh.	"		
Löninge											630	62,6	SW 2	•	10	-0,4	nahelam.	"		
Kassel	140	83,7	S 1	•	10	+5	80-84	-0,5	geringe Niedersch.		7	70,8	SSW 3	•	10	-0,7	"	"		
Magdeburg											700	61,3	SW 6	•	4	0	"	"		
Dresden	206	63,6	WSW 5	•	10	+6	80-84	-0,4	anh. Niedersch.		7	61,3	SW 4	•	10	-0,5	meist bewölkt			
Berlin	2	61,7	WSW 4	•	11	-	90-94	-0,7	"		7	61,3	W 4	•	9	-0,2	anh. Niedersch.			
Grünberg (750h)											7	61,3	W 4	•	9	-0,2	"	"		
Breslau	2										7	65,2	SSW 4	•	9	-0,4	nahelam. Niedersch.			
Frankfurt a/M.	2	60,2	SSW 3	•	10	-	80-84	-0,7	anh. Niedersch.		7	65,5	SW 2	•	8	-0,7	anh. Niedersch.			
Mainz	2	60,0	SW 1	•	11	-	80-84	-0,7	"		7	61,9	SW 2	•	8	-0,7	anh. Niedersch.			
Friedrichshafen											7									
Bamberg											7									
Fürth	2										7									
München	2	+7,4	W 2	•	11	+7	80-84	-0,3	meist bewölkt		7	60,0	SW 2	•	8	-0,4	meist bewölkt			

KÜSTENSTATIONEN UND FEUERSCHIFFE

List	W-3 + W-4, See 4) 2p WS-S 11 = See 4) 2p (6. n. n. n. n.) See 4)	Borkumriff	2p 75,5 W 5 H 6 See 4) W-T 3g 1) 7p 57,7 SW 5 • 7 5 W-7 3 +
Bülk	2p 57,7 + 2 2 8 11 8p 27,1 W 21 • 3 11 8p 27,1 W 21 • 3 11 8p 27,1 W 21 • 3 11	Amnbank	2p WS = See 3) 2p 3,7 W-T 103
Arkona	7p W 4 (See 4)	Adlergrund	2p W 2 + 4 (7) = See 3) S 5 • 1 3

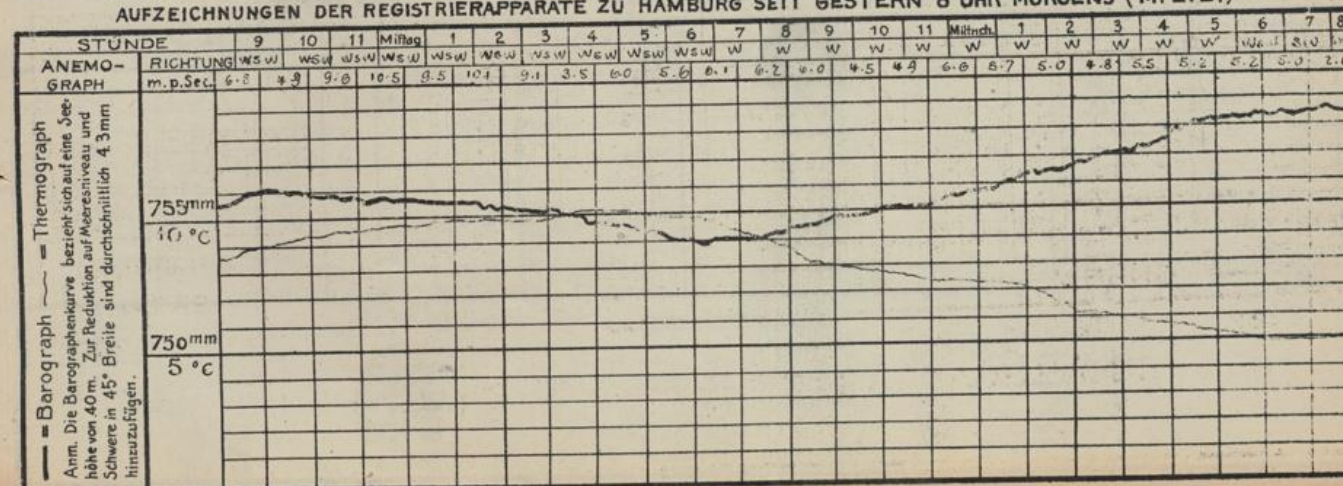
HÖHEN - BEOBACHTUNGEN

(Luftdruck der Bergstationen nicht auf Schwere und N-Meeresspiegel reduziert)

STATION	Höhe	NACHMITTAG										ABEND									
		Zeit	Luftdr.	Wind	Himmel	Temp.	Feuchtigkeit	Luftdruck Char. Aend.	Sichtw.	Witterungsverlauf	See	Zeit	Luftdr.	Wind	Himmel	Temp.	Luftdruck Char. Aend.	Witterungsverlauf	See		
Kahler Asten	852	210	6,28,7	W 5	•	9	95-100	-1,0	anh. Niedersch.		7	6,04,3	WSW 5	•	5	0	weitere Niedersch.				
Bröcken	1148	216									7	6,00,3	SW 8	•	3	-1,3	Niedersch.				
Fichteberg	1213	2	6,53,9	W 6	•	3	95-100	-0,4	anh. Niedersch.		7	6,58,9	W 6	•	3	-0,4	anh. Niedersch.				
Zugspitze	2964	216	6,33,2	W 2	•	3	95-100	+0,2	geringe		916	5,23,9	NW 2	≡	-14	0	vorm.				
Säntis	2500										930										
Heiden	800										930										
Sonnblick	3106										932	5,23,8	WSW 3	•	3	-6	meist bewölkt				
Schneeköpfe	1603										903										

STATION	Wind in m/Sec	Seehöhe	Zeit	Boden	200	500	1000	1500	2000	2500	3000	3500	4000	4500	5000	Bemerkungen
Waldenberg		122m	3p	10,4	8,7	8,1	7,5	7,0	6,5	6,0	5,5	5,0	4,5	4,0	3,5	11-11 Sichtw. 0-10
Abisco		-	2p	SE 2	NE 2	NE 1	NE 1	N 2	W 3	W 5	W 7	W 10	W 7	W 5	W 10	
Toulouse		-	2p	SE 6	SE 6	SE 6	SE 6	SE 6	SE 6	SE 6	SE 6	SE 6	SE 6	SE 6	SE 6	
Tours		-	2p	WSW 8	WSW 14	WSW 14	WSW 14	WSW 14	WSW 14	WSW 14	WSW 14	WSW 14	WSW 14	WSW 14	WSW 14	
Valentia		-	7p	SW 7	SW 7	SW 7	SW 7	SW 7	SW 7	SW 7	SW 7	SW 7	SW 7	SW 7	SW 7	
Cranwell		-	7p	W 7	W 7	W 7	W 7	W 7	W 7	W 7	W 7	W 7	W 7	W 7	W 7	0000 9000
Tromsø		-	7p	NE 1	NE 1	NE 1	NE 1	NE 1	NE 1	NE 1	NE 1	NE 1	NE 1	NE 1	NE 1	
Isivotuo		-	7p	NW 3	NW 4	NW 4	NW 4	NW 4	NW 4	NW 4	NW 4	NW 4	NW 4	NW 4	NW 4	

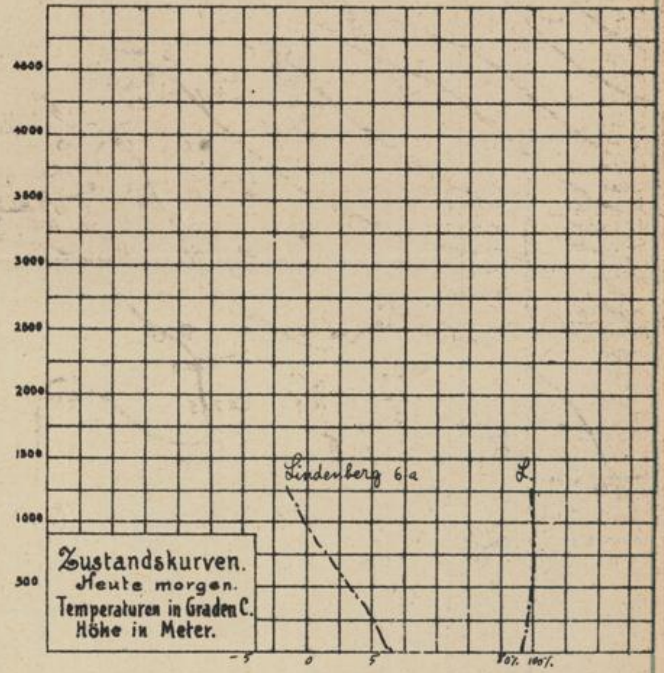
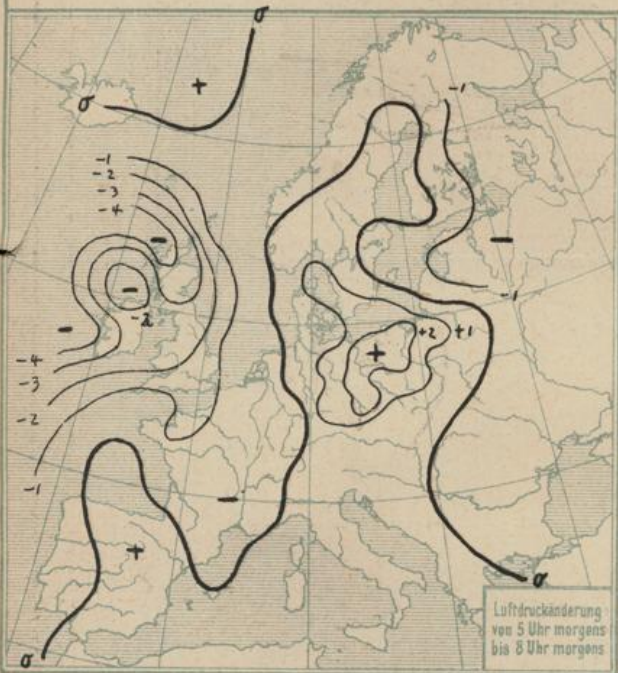
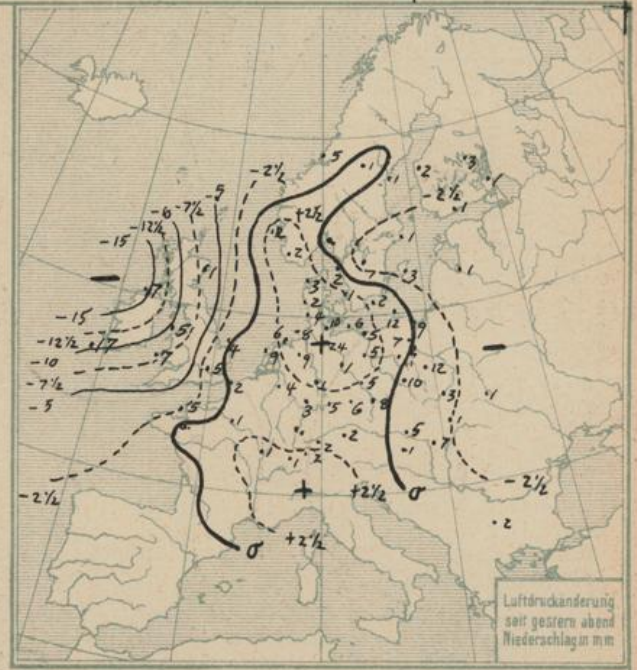
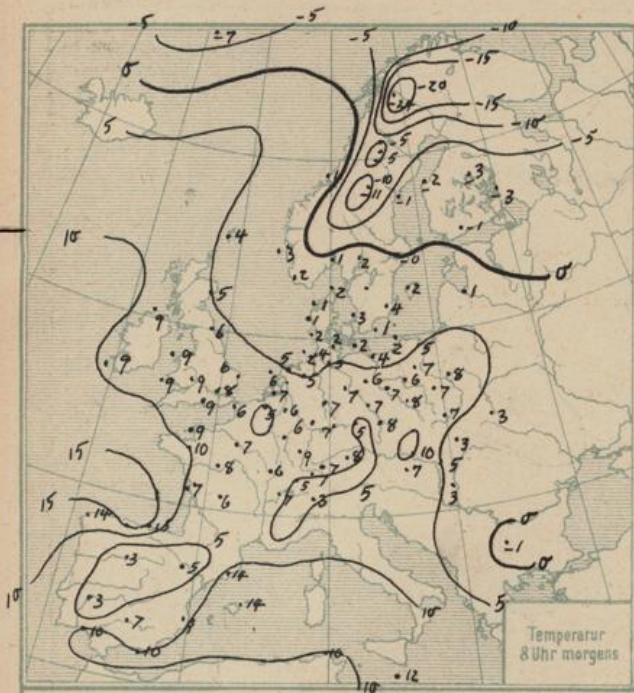
AUFZEICHNUNGEN DER REGISTRIERAPPARATE ZU HAMBURG SEIT GESTERN 8 UHR MORGENS (M. E. Z.)



STATION	NACHMITTAG					ABEND					STATION	NACHMITTAG					ABEND				
	Luftdr.	Wind	Himmel	Temp.	Luftdruck Char. u. Aend.	Luftdr.	Wind	Himmel	Temp.	Luftdruck Char. u. Aend.		Luftdr.	Wind	Himmel	Temp.	Luftdruck Char. u. Aend.	Luftdr.	Wind	Himmel	Temp.	Luftdruck Char. u. Aend.
Wien	767.9	W 4	.	9		767.6	W 2	+	9	V -1.2	Turin	772.2	Stille	0	15		772.2	Stille	0	15	
Salzburg	68.4	N 3	1	9		67.8	NW 2	+	8		Padua	69.7	E 1	1	10		69.7	E 1	1	10	
Klagenfurt/Gratz	68.4	N 3	1	9		68.2	NE 1	3	7		Florenz	69.5	NW 1	2	14		69.5	NW 1	2	14	
Innsbruck	68.7	Stille	2	11		68.9	Stille	4	6		Livorno	69.7	NW 2	1	13		69.7	NW 2	1	13	
Linz	69.3	SW 1	2	11	-1.0	68.6	SE 1	.	10	-0.6	Maddalena	71.7	W 2	2	15		71.7	W 2	2	15	
Zürich	68.3	W 1	2	12	-0.5	68.8	W 1	3	11	-0.4	Tarant	68.7	WSW 1	2	12		68.7	WSW 1	2	12	
Bern	69.5	NW 2	1	12	-0.8	68.5	NNE 2	2	11	-0.3	Maila	67.2	NW 4	0	.		67.2	NW 4	0	.	
Genf	70.1	E 1	0	12	-	70.3	N 1	0	10	-	Madrid	71.8	SW 1	2	15	+0.6	71.8	SW 1	2	15	+0.6
Lugano	68.9	SSW 4	4	12	-1.0	69.6	SSW 3	.	6	-0.4	La Coruña	69.8	SSW 4	.	14	+0.4	69.8	SSW 4	.	14	+0.4
Helder	61.2	SSW 3	4	12	-0.5	62.3	SW 4	2	9	+0.5	San Fernando	70.8	NW 3	0	18	-0.2	70.8	NW 3	0	18	-0.2
Vlissingen	61.2	SSW 3	4	12	-0.5	62.3	SW 4	2	9	+0.5	Barcelona	70.5	SW 4	1	16	-0.1	70.5	SW 4	1	16	-0.1
Utrecht	61.2	SSW 3	4	12	-0.5	62.3	SW 4	2	9	+0.5	Sauländer	70.1	NW 2	3	15	+0.3	70.1	NW 2	3	15	+0.3
Kopenhagen	58.4	NW 1	3	6	-0.4	59.7	WSW 2	.	5	-1.4	Rochefort	68.6	SW 4	4	15	+0.3	68.6	SW 4	4	15	+0.3
Skagen	58.1	WSW 3	0	5	-	58.1	S 1	.	5	-1.0	Bayonne	69.5	SW 2	.	11	+0.4	69.5	SW 2	.	11	+0.4
Hansholm	58.2	SSW 1	3	4	-1.1	58.0	SSW 2	.	4	-1.8	Bordeaux	70.2	WSW 1	2	12	+0.3	70.2	WSW 1	2	12	+0.3
Blaavandshuk	56.0	SW 3	3	2	-0.8	55.0	W 3	3	1	-0.3	Dijon	67.5	SSW 3	3	16	-1.2	67.5	SSW 3	3	16	-1.2
Hammershus	56.7	SW 3	3	2	-	55.6	SW 3	3	1	-0.7	Calais	61.6	SW 7	4	9	-0.2	61.6	SW 7	4	9	-0.2
Abisko	54.8	NE 1	1	-11	-0.4	54.9	SW 2	1	-17	-0.2	Limoges	67.8	Stille	2	15	-0.7	67.8	Stille	2	15	-0.7
Haparanda	48.8	SE 5	2	-3	-0.3	48.1	SE 4	4	-2	-1.5	St. Mathieu	66.0	WSW 4	1	11	+1.1	66.0	WSW 4	1	11	+1.1
Stensele	47.8	Stille	4	-1	-1.5	47.4	Stille	4	-3	-1.5	Montpellier	65.2	SSW 4	4	14	-1.4	65.2	SSW 4	4	14	-1.4
Oefersund	46.2	NW 4	4	2	-1.0	45.6	NW 8	3	1	-	Paris	66.4	SW 2	4	11	-0.6	66.4	SW 2	4	11	-0.6
Hernösand	47.8	SW 2	2	1	-2.0	46.0	S 2	1	1	-1.5	Rennes	68.1	S 2	4	12	-1.1	68.1	S 2	4	12	-1.1
Särna	47.7	W 6	0	0	-0.5	48.6	W 3	1	-5	-	Strassburg	68.1	S 2	4	12	-1.1	68.1	S 2	4	12	-1.1
Karlstad	52.7	W 4	2	0	-	51.5	W 3	2	1	-0.2	Toulouse	66.8	SW 2	4	12	-1.1	66.8	SW 2	4	12	-1.1
Stockholm	49.9	W 4	4	0	-0.5	48.5	WSW 3	4	1	+0.5	Tours	66.8	WSW 3	1	15	-1.2	66.8	WSW 3	1	15	-1.2
Jönköping	51.1	SW 4	1	1	-	50.9	SW 3	1	2	-0.2	Lyon	67.8	W 3	2	12	+1.0	67.8	W 3	2	12	+1.0
Wisby	52.6	SW 3	4	0	-1.0	52.9	WSW 2	0	1	-	Amiens	67.0	SSW 1	4	15	-0.1	67.0	SSW 1	4	15	-0.1
Kalmar	53.9	W 2	3	1	-	53.3	SW 2	0	3	-	Cosne	67.2	S 2	4	10	-2.4	67.2	S 2	4	10	-2.4
Spitzbergen	58.1	S 1	2	-2.6	-	57.4	S 1	2	-2.5	-	Le Havre	64.0	WSW 3	4	15	-0.7	64.0	WSW 3	4	15	-0.7
Jngö	49.7	N 1	3	3	0	49.5	N 1	4	-4	-0.8	Argentan	69.4	SSW 1	4	11	-0.1	69.4	SSW 1	4	11	-0.1
Tronsö											Metz	66.8	SW 2	4	12	-1.0	66.8	SW 2	4	12	-1.0
Aalesund											Rouilly										
Öxö											Derwick	48.2	W 4	1	-7	-0.4	48.2	W 4	1	-7	-0.4
Andenes											Renfrew	48.0	W 4	1	-7	-0.4	48.0	W 4	1	-7	-0.4
Bergen											Eskdalemuir										
Brønnö											Cranwell	58.4	W 4	1	-7	-0.4	58.4	W 4	1	-7	-0.4
Verdö	48.9	SW 4	1	-6	-	48.7	W 4	1	-7	-0.4	Scilly	51.4	W 3	1	4	+0.8	51.4	W 3	1	4	+0.8
Skudenev											Tynemouth	58.5	W 2	2	10	+0.8	58.5	W 2	2	10	+0.8
Dombås	47.0	W 2	2	4	+0.4	47.2	Stille	4	0	-	Pembroke	51.6	WSW 5	2	3	+0.8	51.6	WSW 5	2	3	+0.8
Dalsfjell	46.8	NW 5	.	4	-	49.9	Stille	1	2	-0.5	Croydon	51.1	SW 5	4	10	+0.8	51.1	SW 5	4	10	+0.8
Kinn	50.4	S 5	3	6	+0.4	46.3	WS	5	1	-1.2	Aberdeen	52.6	W 4	1	9	+1.2	52.6	W 4	1	9	+1.2
Låser	52.9	SE 3	4	5	-1.5	52.1	S 2	0	3	-1.2	Valentia	59.0	SW 4	2	9	+0.4	59.0	SW 4	2	9	+0.4
Helsingfors	58.1	SE 3	4	-0	-2.0						Guernsey	53.8	SW 4	2	9	+0.4	53.8	SW 4	2	9	+0.4
Sordavala	57.1	SE 4	4	-7	-1.0						Stornoway	51.5	SW 5	.	4	+1.6	51.5	SW 5	.	4	+1.6
Kuopio											Holyhead	58.2	SW 4	1	9	+1.2	58.2	SW 4	1	9	+1.2
Vasa											Yarmouth	59.4	W 4	4	12	-0.4	59.4	W 4	4	12	-0.4
Sodankylä											Blackoad										
Reval	58.5	S 2	4	1	-	58.7	SE 4	4	0	-	Ross on Wye	59.6	W 4	2	11	+0.4	59.6	W 4	2	11	+0.4
Dorpat	58.7	1	4	1	-	58.2	SE 2	2	0	-	Calshot	62.2	SW 6	2	10	+0.6	62.2	SW 6	2	10	+0.6
Filsand	58.5	1	2	0	-	51.0	SE 2	2	0	-	Yersey										
Hungerburg	58.5	1	2	0	-	51.0	SE 2	2	0	-	Donaghadee										
Posen	60.8	SW 5	.	9	-0.7	61.2	WSW 4	2	5	+0.4	Malinbeg	59.0	W 2	.	7	+1.2	59.0	W 2	.	7	+1.2
Weirschau	61.7	SW 1	.	4	-0.3	62.2	SW 2	.	5	-0.6	Edinburgh	57.3	M 2	0	-13	-	57.3	M 2	0	-13	-
odz	62.4	SW 2	.	4	-0.8	61.4	W 3	.	7	-	Dijon	68.4	E 4	1	0	0	68.4	E 4	1	0	0
Lublin	63.8	W 3	4	5	-1.5	64.3	SW 2	.	5	+0.3	Limoges	58.1	SE 1	4	-5	+0.4	58.1	SE 1	4	-5	+0.4
Krakau	60.6	W 3	.	6	-0.9	60.9	SW 2	.	5	+0.3	Toulouse	58.1	SW 1	2	2	0	58.1	SW 1	2	2	0
Lemberg	61.9	W 3	2	7	-1.0	60.9	SSW 3	4	4	-1.0	Helsingfors	51.8	S 2	4	4	-0.8	51.8	S 2	4	4	-0.8
Bromberg											Paris	73.8	SE 2	4	12	-0.2	73.8	SE 2	4	12	-0.2
Pinsk											Alger	73.0	NW 2	2	10	+0.2	73.0	NW 2	2	10	+0.2
Tarnobrzeg	65.9	SW 2	.	6	.	64.0	SW 2	3	6	-1.0	Oran	72.8	SE 2	4	12	-0.2	72.8	SE 2	4	12	-0.2
Prag	66.4	WSW 5	.	9	0	66.5	WSW 2	.	9	-1.2	Algier	73.0	NW 2	2	10	+0.2	73.0	NW 2	2	10	+0.2
Eger	66.0	SW 5	.	8	-1.0	68.1	SE 2	4	6	-1.5	Oran	72.8	SE 2	4	12	-0.2	72.8	SE 2	4	12	-0.2
Warschau	66.1	SSW 2	4	4	-1.0	68.1	SE 2	4	6	-1.5	Oran	72.8	SE 2	4	12	-0.2	72.8	SE 2	4	12	-0.2
Minik	66.4	SSW 2	4	4	-1.0	68.1	SE 2	4	6	-1.5	Oran	72.8	SE 2	4	12	-0.2	72.8	SE 2	4	12	-0.2
Szeged	65.9	Stille	0	7	-0.5	66.2	SSW 1	.	7	-	Oran	72.8	SE 2	4	12	-0.2	72.8	SE 2	4	12	-0.2
Budapest	68.9	W 2	4	8	-	69.7	WSW 4	4	8	-	Oran	72.8	SE 2	4	12	-0.2	72.8	SE 2	4	12	-0.2
Szabolcs	68.5	W 1	4	4	-	69.7	WSW 4	4	8	-	Oran	72.8	SE 2	4	12	-0.2	72.8	SE 2	4	12	-0.2
Bukarest											Oran	72.8	SE 2	4	12	-0.2	72.8	SE 2	4	12	-0.2
Bucarest											Oran	72.8	SE 2	4	12	-0.2	72.8	SE 2	4	12	-0.2

BEOBACHTUNGEN VON 2 UHR NACHTS

STATION	Luftdr.	Wind	Himmel	Temp.	Luftdruck Char. u. Aend.	Bemerkungen	STATION	Luftdr.	Wind	Himmel	Temp.	Luftdruck Char. u. Aend.	Bemerkungen
Dombås	70.2	W 3	.	.	71.3		Baldonnell	70.2	SSW	.	7	-0.4	
Kinn	51.1	WSW	.	.	51.5		Dijon	70.6	SW 1	0	4	+1.2	
Cranwell	51.1	SSW	4	5	0		Limoges	77.0	Stille	0	7	-	
Scilly	51.1	SW 5	.	10	0		Lyon	67.5	Stille	0	2	+1.7	
Malinbeg	51.0	SW 3	.	6	-3.0		Paris	67.5	Stille	3	7	+0.5	
Tynemouth	57.3	SSW 2	4	5	0.8		Toulouse	70.5	Stille	0	4	+0.8	
Croydon	57.3	SW 2	4	5	0.8		Tours	59.5	WSW 2	0	6	0	
Guernsey	55.7	SSW 5	3	7	-1.2		Helsingfors	51.8	SW 4	4	0	+0.5	
Stornoway	51.5	SW 5	.	4	-1.5		Posen	59.0	SW 5	4	8	+1.1	
Holyhead	58.2	SW 4	1	9	+1.2		Warschau	66.4	W 4	.	8	-0.6	
Yarmouth	59.4	W 4	4	12	-0.4		Pinsk	66.4	W 4	.	8	-0.6	
Blackoad													



ALLGEMEINE ÜBERSICHT 8 Uhr morgens: Sonntag, 5. März 1922

Der östliche Teil der noch immer mit ihrem Kern still liegenden nordatlantischen Depression krummte sich gestern in der Gegend der Shetlandinseln ab und verlagerte sich als selbständiges Tief nordostwärts, ein über dem mittleren Skandinavien liegendes abgeschlossenes Minimum ostwärts abdrängend. Das abgespaltene Tief bildete im Laufe des gestrigen Tages südwärts über der Nordsee einen Ausläufer aus, der über Nordwestdeutschland reichlich Regenfälle auslöste. (Hamburg 14 mm, Kiel 10 mm) Das Maximum über Spanien löste durch einen Vorstoß, der bis Schottland reichte, den Tiefausläufer jedoch rasch auf. Die eingetretene Ruhe wird aber durch neue Randgebilde der nordatlantischen Hauptdepression bereits wieder bedroht.

WETTERAUSSICHTEN AN DER DEUTSCHEN KÜSTE für Montag, 6. März 1922

- NORDSEE: Frische bis stife südwestliche bis westliche Winde, krübe, Regenfälle, mild.
- westl. OSTSEE: Wie Nordsee
- östl. OSTSEE: Starke südwestliche Winde, krüb, Regenfälle, mild.
- Sturmwarnungen: Heute 10⁰⁰ a.m. Grafschafter Oie bis Fleunburg: Gefahr starker Südwestwinde, Signalball.
" 10⁰⁰ a.m. Nordsee: Gefahr stürmischer Südwestwinde, Signal ändern in Südweststurm.

11. S. Mey

STATION	MORGEN								STATION	MORGEN											
	Luftdruck	Wind	Himmel	Temp.	Luftdruck Char. u. Änd.	Niederschlag	Max.	Min.		Bemerkung	See	Luftdruck	Wind	Himmel	Temp.	Luftdruck Char. u. Änd.	Niederschlag	Max.	Min.	Bemerkung	See
Wien	763.5	WSW 4	3	10	+0.1	5	11	7		Madrid	774.0	NNE 1	1	10	+0.5						
Salzburg	70.4	Stille	4	6		2	12	6		La Coruña	67.8	SSW 4	3	14	-0.1	0					
Klagenfurt (Gra)	67.4	NE 1	3	3	+0.2	1	10	3		San Fernando	71.6	E 1	1	10	0	0					
Innsbruck	70.3	Stille	2	4	+0.4	2	12	2		Barcelona	70.5	Stille	1	14	-0.1	0					
Linz	67.1	WNW 2	4	8		3	9	5		Santander	69.0	SW 1	2	15	+0.3	0					
Zürich	70.5	NE 2	1	7	0	2				Valladolid	71.0	Stille	0	3	+0.2	0					
Bern	70.4	SW 1	0	5	-0.2	1				Zaragoza	70.9	NE 1	1	5	+0.1	0					
Genf	71.0	SW 1	1	7	0	0				Mahon	70.4	WSW 1	1	14	0	0					
Lugano	68.5	NNW 1	0	3	0	0				Badajoz	75.0	E 1	3	7	-0.2	0					
Heider	61.4	S 4	4	6	-0.5	9			2	Cordoba	71.6	E 1	0	7	0	0					
Villingen	63.4	SW 3	2	7	-0.5	1				Alicante	70.7	Stille	0	9	+0.1	0					
Utrecht	63.3	SSW 4	4	7	-0.5			5		Almeria	71.9	N 1	0	10	+0.2	0					
Kopenhagen	57.8	WNW 3	1	3	+1.1	1	7	2		Tetuan	71.8	NW 2	0	8	+0.3	0					
Skagen	53.2	WSW 4	2	2	+1.0	2	6	1	4	Malaga	72.2	Stille	0	12	+1.6	0					
Hansholm	56.2	SW 3	3	1	+0.5	3	5	1	3	Bizerta	72.8	WSW 1	0	10	+1.0	0	15	7			
Blaavandshuk	58.4	WSW 3	2	1	+0.6	2	2	1	2	Roddefort	68.9	S 2	4	7	-0.4	0	16	7			
Hammershus	58.9	W 6	0	1	+1.6	2	3	0	1	Argentan	64.9	SSW 2	4	8	-1.2	2	14	5			
Abisko	43.7	Stille		-2.4	-0.2	-10	-2.4			Bordeaux	69.0	SE 1	2	5	-0.7	0	19	3			
Haparanda	45.4	NNE 5	3	-6	-1.5	5	-2	-7		Dijon	70.2	SW 1	3	6	0	0	17	2			
Stensele	46.7	Stille	3	-5	0	-1	-5			Colais	62.7	SW 4	4	6	-1.3	2	11	6			
Oestersund	47.5	E 4		-11	0	1	2	-11		Limoges	67.7	Stille	4	6	0	0					
Hörnöstrand	46.6	Stille	4	-1	+0.5	1				St. Mathieu											
Särna										Montpellier											
Karlstad	48.6	W 4	3	2	0	7	4	-1		Paris	66.9	SW 2	4	7	0	1	9	6			
Stockholm	47.7	W 1	3	-0	-0.5	1	3	-1		Rennes	64.7	SSW 3	4	10	-1.2	0	13	7			
Jönköping	48.4	Stille	4		0	0	7			Strasbourg	68.9	SSW 1	2	9	+0.4	0	13	9			
Wisby	49.8	WSW 4	4	2	-0.5	3			2	Toulouse	70.7	Stille	0		-0.6	0	24	1			
Kalmar	53.1	W 5	0	4					2	Tours	68.3	WSW 2	4	8	-0.5	0	10	7			
Spitzbergen										Marignane	69.6	Stille	0	5	-0.2	0	18	3			
Jngö										Amiens	65.0	SSW 2	3	7	+0.5	0	13	6			
Tromsö										Cosne	69.5	SW 2	3	8	0	-17	8				
Aalesund										Le Havre											
Öro Faerder	50.3	SW 4	1	1	0	1			3	Toulon	70.1	Stille	0	6	+0.2	0	18	4			
Änderes										Metz	70.0	SE 1	4	2	0	-11	9				
Bergen										Biarritz	68.8	S 4	0		0						
Brønnö	46.2	SE 2	2	0						Perpignan	70.2	W 2	0		-1.0						
Vardö										Algier	71.5	Stille	0		+0.5						
Stuonesölsire	51.8	W 3	3	3	0	12			3	Tunis	73.4	W 1	0		+0.5						
Dombaa	46.1	Stille	4	-4	0	-6				Lerwick	49.5	WSW 3	3	4	-0.4						2
Valder Sand	45.9	SE 1	2	1	0	5			3	Ranfur Loch	46.1	SSW 4		6	-0.2						4
Listar	59.8	WSW 3	4	2	0	2			2	Eskdalemuir											
Jau Mayen	60.4	NW 5	2	-7	0					Grimwell (Hülling)	58.8	S 4		8							10
Helsingfors	47.7	SW 3	4	-1	0					Scilly	53.8	SSW 6	4		-1.5						
Sordavala	47.8	SE 5	4	-3	-1.0	1				Tynemouth	51.8	SSW 3		6	-2.3						1
Kuopio	45.5	SE 10	4	-3	-4.0	3				Pembroke	51.0	S 3		9	-2.3	7					6
Vasa	45.6	N 2	4	-2	+0.5	2				Croydon	59.2	SW 6		8	-1.5	5	13	6			
Sodankylä										Aberdeen	47.8	SE 4		5	-3.4	1					3
Reval										Valencia	46.0	SSW 5		9	-4.2	17					4
Dorpat										Guernsey											
Filsand										Stoneway Wick	45.6	SE 5		5	-3.8						3
Hungerburg										Holyhead	49.5	S 6		9	-2.6	5					4
Posen	61.7	NW 5	4	6	+2.2	2	10	6		Yarmouth	61.0	SSW 5	3	6	-0.8	1					1
Warschau	58.2	W 5		8	+0.7	0	8	7		Blacksod											
Lodz	60.3	NW 2		7	+1.0	12	7	6		Ross on Wye	65.9	SSW 5		9	-2.3	2	14	6			
Babin Zokopane	65.7	W 3	4	3	+1.1	5	6	-14		Calshot	60.5	S 6	4	2	-1.5						3
Krakau	63.8	W 3		7	+0.2	3	7	5		Jersey	62.7	S 2	4	9	-0.9	5					3
Lemberg	63.2	SW 4		2		1	7	3		Donaghadee											
Bromberg	59.5	WSW 5	3	7	+2.0	7	10	7		Malinhead	40.5	SW 3	4	9	-1.5	7					2
Pinsk										Thorshavn	43.8	Stille	2		-1.0						
Tarnow	63.2	W 3		7		7	8	5		Seydisfjord	46.0	SE 4	4		0						
Prag	66.3	W 2	1	8	+2.0	8	9	8		Horta	63.5	NW 2	3		+1.5						
Eger	67.1	SSW 1	3	5	+1.5	6	9	5													
Prerau																					
Kaschau	66.0	SW 1	4	2	0	2	5	1													
Olmutz	68.5	W 1	3	7	+0.5	2	6	3													
Budapest	66.0	Stille		5	0	8	5														
Kaposvar																					
Szeged	66.7	S 1	4	3	-0.5	0	9	3													
Debreczen	67.1	S 4		3		1	4	1													
Szombathely	67.0	W 1	4	7	+0.3	1	9	4													
Belgrad																					
Riga	51.1	S 3	4	1	-1.1	1	3	0													
Florenz	69.0	WSW 1	3		0																
Malta	68.0	N 3	0	12																	

Schiffsmeldungen
 Braiké Länge 23'6" W 47.8' W 4.5' W 5' W 6' W
 5. März 8. q 48'5" 20'1" W SP.1 NW 6' W
 L-T W-T 7.8 10.0 8.9 10.6

Eisbericht. Schweden v. 5. März 1922.

Seefahrw. Karlsborg, Seegeb. vor Rädkallen, Fahrw. n. Luba d. Tjuoholmsundet, Seegeb. v. Gäsoreu, Västra Kvarnen, Seegeb. v. Skag, vor Hörnö, vor Bromö, Fahrwasser Bromö bis Draghällausjevar, AlnösunDET, Seegebiet vor Liljungafrun, Seegeb. rund um Eggegrund, Nordfairw. nach Gävle, Öregrunds, Öregu, Kalmarsund nördl., Kalmar; Schiffahrt hat aufgehört.
 Seegebiet vor Sandham: eisfrei. Fahrwasser Sandham bis Stockholm: schweres, festes Eis; Fahrwinne durch Eisbrocher offen gehalten, Seegebiet vor Landsort: eisfrei. Fahrwasser Landsort bis Stockholm: schweres, festes Eis, n.f. starke Dampfer. Fahrwasser Härringe bis Oxelösund: eisfrei. Kalmarsund süd. Kalmar: schweres, festes Eis, Eisbrocherhilfe nötig. Südl. Einf. z. Kalmarsund, Seegebiet vor Marstrand, südl. Einf. z. Öresund, Flintränan, Seegebiet vor Hälisingborg, nördl. Einfahrt zum Öresund: eisfrei, Seegebiet vor Halmstad: Pöckels, Eisbrocherhilfe nötig. Seegebiet vor Varberg: Skrubbeleis, Eisbrocherhilfe nötig. Seegebiet vor Vingå: eisfrei. Fahrwasser Vingå bis Gävleborg: schweres, festes Eis, Fahrwinne d. Eisbrocher offen gehalten. Seegebiet vor Södågen: eisfrei.