

NACHMITTAG UND ABEND DES VORTAGES

Montag, 6. März

Nr. 65 1922

DEUTSCHE STATIONEN	NACHMITTAG										ABEND								
	Zeit	Luftdruck	Wind	Himmel	Temp.	Abw. v. Mittel	Feuchtligkeit	Luftdruck Char. Aend.	Sichtw.	Witterungsverlauf	See	Zeit	Luftdruck	Wind	Himmel	Temp.	Luftdruck Char. Aend.	Witterungsverlauf	See
Borkum	2	757.9	SW 4	4	7	+3	90-94	-1.6		meist bewölkt	5	7	757.5	SW 6	4	7	-0.7	abh. Niederschl.	5
W' haver												7	757.6	SSW 4	4	8	-1.3	nehm.	"
Cuxhaven												7	56.5	SW 5	4	7	-0.9	"	"
Helgoland	2	58.4	SW 5	4	5	+3	95-100	-1.0		meist bewölkt	4	7	58.1	WSW 7	4	5	-2.7	"	"
Keitum	2	57.7	WSW 5	4	4	+1	90-94	-0.5		"		7	58.7	SW 5	4	9		"	"
Bremen												7	59.1	SW 4	4	7	-1.0	"	"
Hamburg	2	61.0	WSW 4	4	9	+5	81	-1.2	bis 200	meist bewölkt		7	59.1	SW 4	4	7	-1.0	"	"
Kiel	2	60.8	SW 4	4	7	+3	95-100	-0.8		"		8	58.8	SW 5	4	7	-1.5	"	"
Wustrow												8	57.9	S 3	3	7	-0.8	meist bewölkt	
Swinemünde	2	60.7	WSW 4	2	8	+6	70-77	-0.8		Ziml. heiter		7	59.4	SW 2	4	7	-0.3	"	"
Rügenwaldermünde	2	58.8	WSW 8	2	8	+6	60-69	-1.0		Ziml. heiter		7	59.1	S 2	3	6	0	Ziml. heiter	
Danzig	2	58.8	WSW 8	2	8	+6	60-69	-1.0		Ziml. heiter		7	57.6	WSW 3	1	3	+0.8	meist bewölkt	
Königsberg												7	56.0	NW 4	1	2	+0.4	"	"
Memel	2	63.8	NW 5	3	3	+3	80-83	0		meist bewölkt	4	7	62.1	SW 5	4	11	-0.8	vorm. Niederschl.	
Aachen	214	63.7	SW 6	4	11		60-69	-1.1		"		7	58.3	SW 1	4	9		nehm.	
Löningen												7	61.5	SW 3	4	10	-0.3	meist bewölkt	
Kassel	140	66.1	SW 4	4	9	+4	60-69	-0.1		meist bewölkt		630	61.5	SW 3	4	10	-1.1	"	
Magdeburg												708	64.0	SW 4	2	9	-0.3	"	
Dresden	268	64.5	W 5	3	10	+6	50-59	-1.0		meist bewölkt		7	62.3	WNW 1	2	10	-0.1	Ziml. heiter	
Berlin	2	63.4	NW 2	2	10		80-82	0	5	Ziml. heiter		7	62.5	W 4	3	8	0	vorm. Niederschl.	
Grünberg i/Sch.												7	64.6	SW 2	4	8	+0.6	meist bewölkt	
Breslau	2	63.8	WNW 3	3	11	+9	60-69	-0.2		meist bewölkt		7	64.3	SW 1	4	12	+0.2	"	
Frankfurt a/M.	2	65.3	WSW 3	4	12		60-69	-1.6		"		7	67.0	W 2	3	9	-0.6	meist bewölkt	
Mainz	2	65.4	NNW 1	4	12			-1.7		"		7	65.2	S 2	4	9	0	"	
Friedrichshafen												919	65.2	S 2	4	9	0	"	
Bamberg												7	66.7	W 1	4	10	+0.3	meist bewölkt	
Fürth	2											7							
München	2	67.3	WSW 4	2	11	+7	70-79	-0.3		geringe Niederschl.		7							

KÜSTENSTATIONEN UND FEUERSCHIFFE

<p>List</p> <p>Bülk 2p: 57.7, WSW 4, bed. 8°, Sp: 58.1, SW 4, wolkig, 8° 7p: 57.1, SW 4, Regen, 7°</p> <p>Arkona 2p: W 4, bed. 8°</p> <p>Borkum 2p: 57.6, WSW 5, wolkig, 7°</p> <p>Borkumriff 2p: 58.4, bed. 8°, Sp: 58.1, SW 4, Regen, 7°</p> <p>Adlergrund 2p: 58.4, bed. 8°, Sp: 58.1, SW 4, Regen, 7°</p> <p>W' haver 2p: 57.6, WSW 4, bed. 8°, Sp: 58.1, SW 4, Regen, 7°</p>	<p>Borkumriff</p> <p>Adlergrund</p> <p>W' haver</p>
---	---

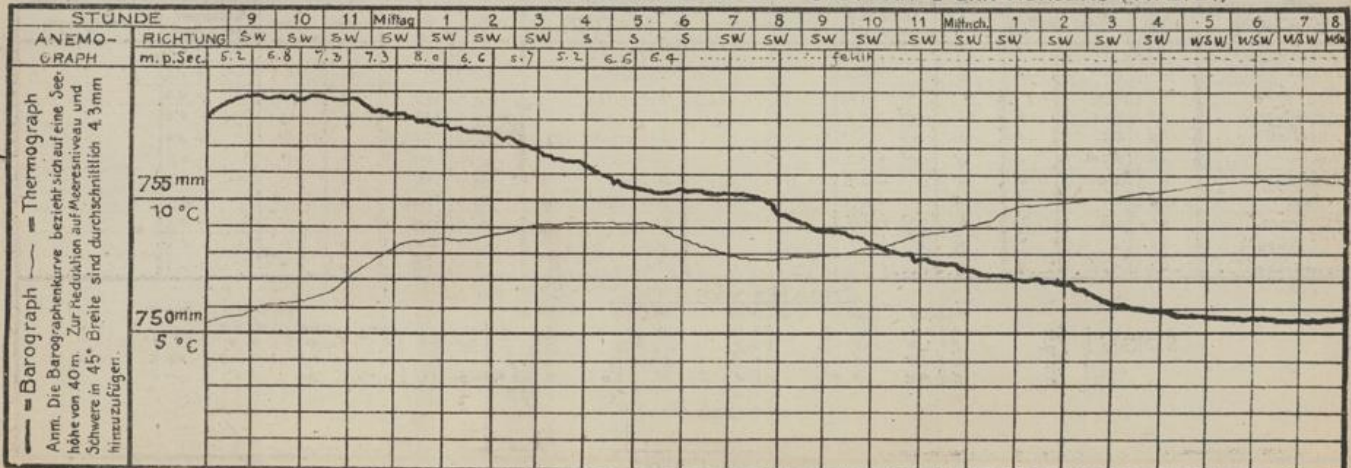
HÖHEN BEOBACHTUNGEN

(Luftdruck der Bergstationen nicht auf Schwere und N-Meerespiegel reduziert)

STATION	Höhe	NACHMITTAG										ABEND						
		Zeit	Luftdr.	Wind	Himmel	Temp.	Feuchtligkeit	Luftdruck Char. u. Aend.	Sichtw.	Witterungsverlauf	Zeit	Luftdr.	Wind	Himmel	Temp.	Luftdruck Char. u. Aend.	Witterungsverlauf	
Kahler Asten	852	230									7							
Brocken	1148	215									7	659.6	SW 8	3	1	-1.2	Ziml. heiter	
Fichtelberg	1213	2	659.4	WSW 8	3	2	80-82	-0.5		meist bewölkt	7	658.4	WSW 8	4	0	-0.2	meist bewölkt	
Zugspitze	2964	216	652.1	WSW 5	2	-6	95-100	0		Ziml. heiter	916	632.5	NW 5	3	-7	+0.4	Ziml. heiter	
Säntis	2800										930							
Heiden	800										930							
Sonnblick	3196										638	523.2	WSW 5	1	-8			
Schneekoppe	1003										903							

STATION	Seehöhe	Zeit	Boden	200	500	1000	1500	2000	2500	3000	3500	4000	4500	5000	Bemerkungen
Bayonne	-	2p	NNW 1		SW 10	WSW 14	SW 12	WSW 12	>	SW 8	>	NW 14			
Toulouse	-	2p	E 1		SE 6	ESE 4	S 2	SW 4	>	WSW 4	>	SW 16			
Tours	-	2p	WSW 7		SW 16	WSW 20									
Strassburg	-	2p	SW 5		SW 10	SW 8	SW 10	SW 12							
Amiens	-	7p	SW 3		W 8	WNW 12	WNW 14								
Strassburg	-	7p	NW 1		WSW 10	WSW 12	WSW 14	WSW 20							
Tours	-	7p	SW 3		SW 6	SW 10									
Toulouse	-	7p	ESE 3		ESE 4	S 1	SW 1	W 4	>	W 8	>	WNW 6			

AUFZEICHNUNGEN DER REGISTRIERAPPARATE ZU HAMBURG SEIT GESTERN 8 UHR MORGENS (M. E. Z.)



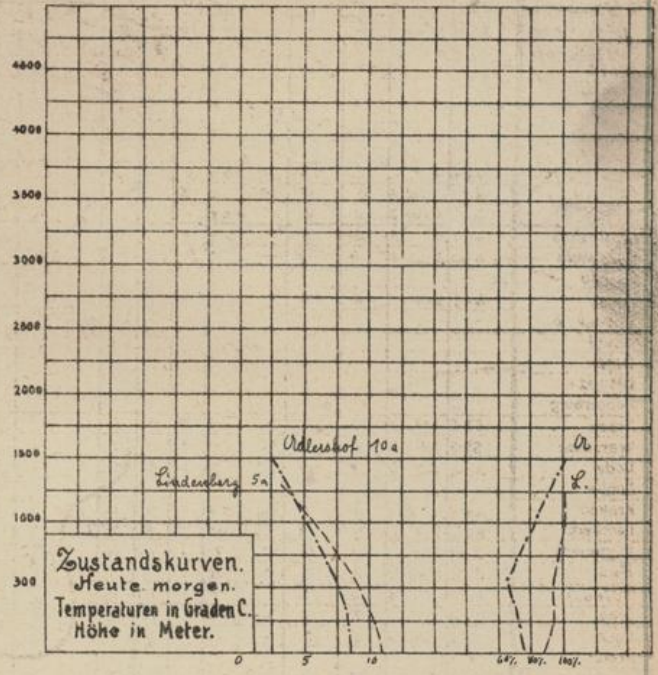
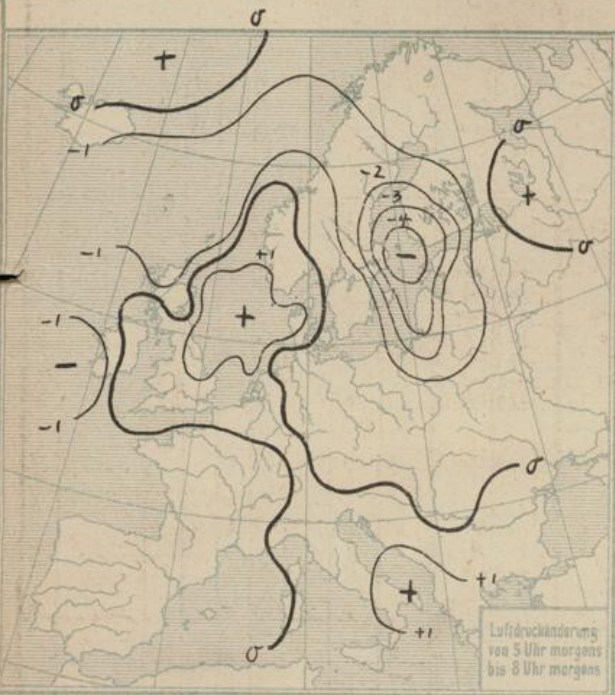
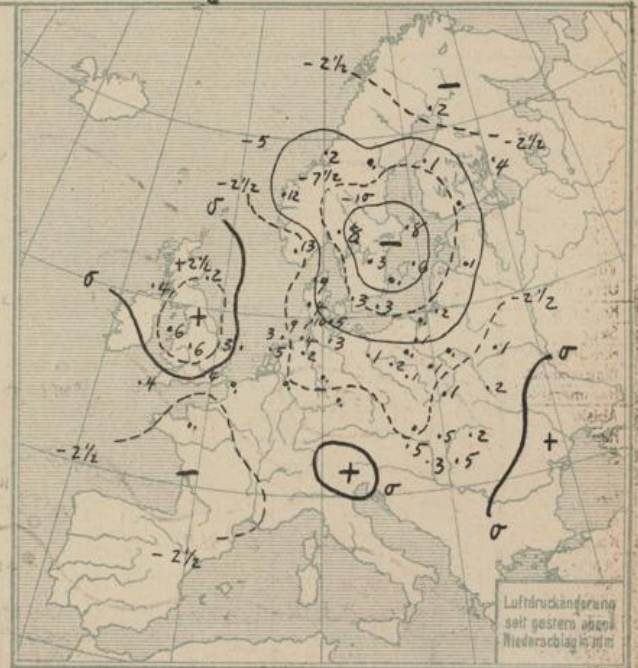
STATION	NACHMITTAG					ABEND					STATION	NACHMITTAG					ABEND					
	Luftdr.	Wind	Himmel	Temp.	Luftdruck Char. u. Aend.	Luftdr.	Wind	Himmel	Temp.	Luftdruck Char. u. Aend.		Luftdr.	Wind	Himmel	Temp.	Luftdruck Char. u. Aend.	Luftdr.	Wind	Himmel	Temp.	Luftdruck Char. u. Aend.	
Wien	66.8	WNW 3	3	14	-0.5						Flouruz					72.6	SW 1	4	14			
Salzburg											Madgalena					70.8	NE 4	2	15			
Klagenfurt											Napel					74.7	NNW 1	0	13			
Zürich											Messina					70.9	N 2	1	14			
Bern						68.9	SW 1	3	13	-0.3	Malta					68.8	SE 1	0	10			
Genf						68.6	SW 1	3	15	-0.2	Madrid											
Lugano						68.0	S 1	0	11	0	La Coruña											
Helder	58.9	S 7	*	7	-1.0	55.7	S 7	*	7	-0.5	Rochfort	68.0	SSW 5	2	21	-0.8	60.8	SW 2	*	12	-0.2	
Vlissingen	61.0	S 4	4	10	-1.0	58.9	SSW 4	3	12	-1.0	Bayonne	67.8	NNW 1	2	20	-0.6	66.9	SW 2	0	14	-0.5	
Utrecht											Bordeaux	67.8	SSW 2	2	21	-0.3	67.0	SW 2	4	12	-0.7	
Kopenhagen	58.3	WSW 3	0	6	-0.3	56.1	WSW 3	*	5	-1.2	Dijon	67.8	SSW 3	3	16	-0.8	67.3	SW 2	4	13	-0.3	
Skagen	54.0	WSW 4	3	5	-1.0	50.7	S 2	*	4	-1.0	Calais	69.0	SW 6	4	11	-1.4	67.7	SW 2	4	13	-0.8	
Hanstholm	54.0	SW 3	*	3	-0.6	49.3	SSW 3	*	4	-2.8	Limoges	67.8	Stille	3	16	-1.0	67.1	Stille	2	14	-0.4	
Blaavandshuk	56.5	SW 3	3	3	-0.8	52.3	SW 4	*	3	-2.1	St. Mathieu					58.8	SSW 3	*	11	+3.8		
Hammershus	58.9	W 6	6	6	+0.4	57.3	WSW 6	0	2	-0.6	Montpellier											
Abisko	49.0	Stille	0	-2.0	0	4.8	Stille	0	21	-	Paris	64.7	S 3	4	13	-1.4	63.4	SSW 4	2	14	-0.2	
Koparanda	45.1	NNE 4	1	-6	0						Rennes	64.7	SW 4	4	12	-0.4	62.6	SW 4	*	13	-0.7	
Stensele	46.8	NNW 1	3	-3	0	4.8	Stille	0	-14	+0.5	Strasbourg	68.0	SW 5	4	15	-0.9	66.6	NNW 6	2	11	+0.1	
Oesfersund	47.0	NW 2	2	-4	0	4.0	E 2	4	-4	0	Toulouse	68.3	E 1	2	21	-1.4	67.2	ESE 2	3	15	+0.3	
Hernösand	47.6	Stille	4	-0	0	4.7	Stille	4	-7	0	Tours	67.3	WSW 4	3	15	-0.9	65.7	SW 2	2	13	-0.3	
Karlstad	49.8	W 4	0	6	0	50.1	W 2	4	2	0	Argentan	67.7	SW 3	4	14	-0.6	63.9	WSW 2	3	13	-0.3	
Stockholm	48.4	W 1	3	2	+1.0	49.3	W 2	2	3	+0.5	Amiens	72.5	WSW 1	2	13	+1.6	61.3	SW 2	4	13	-0.8	
Jönköping	53.8	WSW 6	3	6	+0.5	53.1	WSW 6	3	4	-0.5	Cosne	67.7	SW 2	4	16	-1.2	66.9	SSW 1	4	15	-0.9	
Wisby	51.2	SW 3	0	2	+0.5	53.0	SW 3	0	2	+1.0	Le Havre	61.9	SW 5	4	11	-0.9	67.4	SW 1	3	13	-0.4	
Kalmar	54.7	W 2	2	8	-	55.0	SW 2	2	4	-	Marignane	69.4	S 1	0	18	-0.6	67.9	SW 1	3	13	-0.4	
Spitzbergen	51.8	Stille	0	-2.4	0						Metz	68.4	SW 2	4	14	-0.8	61.8	SSW 5	4	11	-0.5	
Jungö											Brassat	62.9	SSW 5	4	10	-1.0	67.8	ESE 2	3	13	-0.7	
Tromsö											Lyon	69.0	E 1	3	18	-0.7	65.4	SSW 2	4	13	-0.5	
Aalesund	47.3	SW 4	2	6	0						Rouilly											
Öst Valdesund	45.8	E 1	4	1	0	4.8	Stille	1	-0	0	Lerwick	43.0	S 5	*	4	-3.4	38.9	SSW 3	2	6	-1.2	
Andenes-Lister	53.0	WSW 3	3	-3	-1.5	47.2	SE 4	*	3	-3.8	Renfrew	42.8	SW 5	4	9	-0.8	43.0	WSW 4	*	7	0	
Bergen	51.3	Stille	0	-1.4	-0.4	51.0	N 2	1	-1.5	-0.4	Eskdalemuir											
Brønnø	45.0	Stille	2	-1	-0.4						Cranwell	52.5	SW 7	4	12	-1.9	50.8	SW 7	4	12	-0.8	
Vardö											Silly	54.1	SW 6	4	12	-0.4	52.4	SSW 6	4	12	-0.8	
Skudenes	50.0	SE 5	4	4	-1.5						Tynemouth	44.4	SSW 4	*	11	-1.5	45.3	W 2	*	9	0	
Dombås	46.8	SW 2	4	3	0	46.0	Stille	4	-2	-0.8	Pembroke	50.8	S 8	*	11	-0.8	56.2	SW 7	4	12	-1.2	
San Mayeu	44.8	NW 4	1	-5	-1.2	48.3	NW 3	1	-7	-0.8	Croydon	57.9	SW 6	*	11	-1.5	41.2	SW 2	1	7	-0.5	
Fardar	54.8	WSW 5	2	3	+0.2	44.6	SSW 4	3	2	-1.5	Aberdeen	41.8	SW 3	4	8	-2.3	48.3	SW 5	4	8	+2.3	
Kinnu						44.0	S 5	3	4	-3.0	Valentia	47.4	SW 5	*	9	+1.2	60.4	SW 6	4	11	-1.5	
Helsingfors	48.0	W 3	4	0	0						Guernsey	60.4	SW 6	4	11	-1.5	Stornoway					
Sordavala	46.1	ENE 4	4	0	-1.0						Holyhead	47.3	SSW 6	*	10	-1.2	47.4	SSW 4	4	9	+0.4	
Kuopio	45.2	SSW 1	4	0	0						Yarmouth	56.9	SW 6	*	9	-1.9	54.4	SW 6	4	12	-1.2	
Vasa	47.3	W 1	4	-2	0						Blackrod											
Sodankylä											Ross on Wye	53.1	SW 6	4	12	-1.9	51.6	WSW 5	4	11	-1.5	
Reval											Calshot	58.3	SW 7	*	11	-1.2	56.6	SSW 6	4	11	-1.2	
Dorpat											Yersey											
Filsand											Donaghadee											
Hungerburg											Malinthead	44.3	SSW 4	3	9	+0.4	40.5	WNW 6	3	7	0	
Posen	62.5	W 5	4	9	-0.1	42.9	SW 3	4	7	-0.3	Boigraf	61.7	Stille	4	12	-0.5	68.3	Stille	2	9	+0.5	
Warschau	62.5	WNW 6	3	8	+0.6	47.6	W 1	3	4	+0.4	Sofia	65.9	WNW 1	2	12	-1.2						
Lodz	63.4	NW 5	4	7	+1.2	63.8	W 1	4	6	+0.5	Wick	34.7	SE 5	3	7	-1.9	65.4	NE 1	0	6	0	
Lublin											Bukarest											
Krakau	64.4	N 4	3	9	+0.3	64.9	SW 2	3	7	+0.4	Sorajewo											
Lemberg	63.2	WSW 2	4	6	-0.5	65.5	W 2	3	4	+1.9	Oran											
Bromberg											Algier											
Pinsk	60.5	WSW 1	3	3	-1.2						Constantine											
Tarnow	64.7	NW 5	4	9	-						Bizerta											
Prag	65.1	WNW 3	12	12	-1.5	65.3	WSW 2	2	10	+0.5												
Eger	65.1	WSW 5	3	10	-1.5	64.9	SW 5	4	8	0												
Kaschau	66.9	NNE 1	*	4	+0.5																	
Osmütz						65.5	SE 1	4	7	+0.5												
Budapest	65.9	WNW 3	3	13	-																	
Padua						68.4	E 1	1	12	-												

BEOBACHTUNGEN VON 2 UHR NACHTS

STATION	Luftdr.	Wind	Himmel	Temp.	Luftdruck Char. u. Aend.	Bemerkungen	STATION	Luftdr.	Wind	Himmel	Temp.	Luftdruck Char. u. Aend.	Bemerkungen
Hamburg	65.9	SW 4	4	9	-0.2		Croydon	54.8	SW 7	4	11	-0.8	
Posen	60.7	SW 4	4	6	-0.9		Valentia	50.3	W 2	3	8	+1.2	
Warschau	62.7	SW 1	1	4	-1.0		Guernsey	56.1	SSW 7	0	11	+0.8	
Helsingfors	49.1	SSW 2	4	-2	-0.5		Yarmouth	53.0	SW 6	4	12	-0.4	
Pembroke	58.3	SW 3	0	5	0		Blackrod	43.0	WSW 8	2	7	+0.7	
Wick	44.0	WSW 4	2	6	+1.2		Calshot	55.1	SSW 6	*	11	-0.8	
Cranwell	51.3	WNW 3	*	8	+0.8		Dijon	66.6	SW 1	1	8	-0.2	
Silly	54.3	W 3	0	9	+0.4		Limoges	65.9	Stille	0	7	-0.8	
Malinthead	41.8	SW 5	2	6	+0.4		Lyon	67.5	SSW 1	1	11	-0.2	
Tynemouth	46.5	W 2	2	8	+1.2		Paris	62.4	WNW 3	0	11	-0.5	
Pembroke	52.5	WSW 4	4	8	+0.8		Tours	67.0	Stille	0	9	-0.1	

Schiffs meldung.

5. März { 2p Breite 49.7 N Länge 11.0 W Luftdr. 50.0 Wind W 4
 7p 51.2 N 11.1 W 50.8 W 3.6
 9p 49.2 N 14.0 W 52.3 W 5
 10p 49.8 N 13.4 W 5



ALLGEMEINE ÜBERSICHT 8 Uhr morgens: Montag, 6. März 1922

Das gestern früh nordwestlich der britischen Inseln erschienene tiefe Fallgebiet ist rasch ostwärts gewandert und hat aus ozeanische Tief nach Mitteleuropa ausgedehnt. Der Ostwärtsentwicklung des Tiefdruckgebietes entspricht eine Ausbreitung der warmen Luft über Norddeutschland und Südschweden, zwischen Weser und Elbe sind die Temperaturen heute früh bis auf 12° gestiegen. Die vorrückende warme Front brachte Norddeutschland verbreiteten Kurzregen, der im östlichen Ostseegebiet noch fortdauert. Auch an der Nordsee fällt noch allenthalben Niederschlag, wo die warme Südwestluft auf kältere Gebiete strömt. Westlich der britischen Inseln folgt ein neuer Tiefanläufer, so daß zunächst mit Fortdauer der milden, unruhigen und feuchten Witterung zu rechnen ist.

WETTERAUSSICHTEN AN DER DEUTSCHEN KÜSTE für Dienstag, 7. März 1922

- NORDSEE: Stark böige, frische südwestliche, später rechtstehende Winde, wechselnde Bewölkung, Regenfälle, mild.
- westl. OSTSEE: Wie Nordsee.
- östl. OSTSEE: Starke südwestliche Winde, trüb, Niederschläge, mild.
- Sturmwarnungen:

MORGEN											MORGEN											
STATION	Luftdruck	Wind	Himmel	Temp.	Luftdruck Char.u. And.	Nieder-schlag	Max.	Min.	Bemerkung	See	STATION	Luftdruck	Wind	Himmel	Temp.	Luftdruck Char.u. And.	Nieder-schlag	Max.	Min.	Bemerkung	See	
Wien	60.0	W 3	2	9	-0.1	0	14	7			Madrid											
Salzburg											La Coruña	62.3	W 6	4		0						
Klagenfurt											San Fernando					-0.5						
Feldkirch	67.7	NE 2	2	5	-0.3	0	14	5			Lisabon	66.8	WSW 3	4								
Wolfsbrunn	68.9	Stille	3	3		0	14	3														
Zürich	67.1	SE 1	1	7	0	0																
Bern	67.6	SE 1	3	6	-0.3	0																
Genf	67.7	SE 1	4	8	-0.1	0																
Lugano	68.9	W 1	3	4	0	0																
Helder	58.6	WSW 5	*	7	+1.0	5				2												
Vlissingen	66.9	SSW 4	4	11	+0.5	0				2												
Utrecht	68.2	SW 5	*	11	+0.5	0		11														
Kopenhagen	48.6	WSW 6	*	8	-0.2	3	8	2														
Skagen																						
Narvik	45.1	SW 3	4	3	+0.6	9	5	1		3												
Blawandshuk	49.3	W 4	4	3	+1.4	4	4	2		4												
Hammershus	49.2	WSW 9	≡	4	-0.4	3	4	0		0												
Abisko	47.0	WSW 1	1	-23	-0.5			-24														
Haparanda	45.5	N 3	2	-21	-0.5			-21														
Stenö	44.9	Stille	4	-17	-1.5		-3	-21														
Dönersund	39.4	S 2	*	-16	-1.5		-1	-6														
Hernösand	39.1	Stille	≡	3	-2.5																	
Karlstad	38.7	WSW 4	4	4	-1.0		6															
Stockholm	37.6	SSW 2	*	2	-4.5		3	-0														
Jönköping	42.0	WSW 6	*	6	-9.8		6	3														
Wisby	42.6	SSW 7	4	4	-3.0		5			5												
Kalmar	45.2	SW 4	4	6				2		7												
Spitzbergen																						
Jngö																						
Tromsø	37.5	ESE 1	2	-1	-0.8	2				0												
Aalesund	38.1	SSW 4	2	5	+0.4	12				4												
Oxö	44.9	Stille	2	1		13				3												
Åndenes Røst	40.9	N 3	3	-0	-1.2					3												
Bergen																						
Brønnø																						
Vardø																						
Skudenes																						
Dombås																						
San Mayen	48.6	NNE 2	2	-6	+0.4	0				2												
Färder	40.3	WSW 3	≡	1	0	8				4												
Utsire	41.6	WSW 3	0	4	+0.8					4												
Helsingfors	44.5	S 3	≡	-3	-3.5			-3														
Jordavala	46.7	S 1	4	-1	0	4		-2														
Kuopio																						
Vasa	41.9	ESE 2	*	-4	-2.0	1		-4														
Sodankylä																						
Reval																						
Dorpat																						
Filsand																						
Hungerburg																						
Posen	58.5	SW 5	4	8	-0.8	10		6														
Warschau	59.5	SW 2	4	5	-1.4	5		3														
Lodz	60.5	SW 3	*	7	0	8		5														
Lublin																						
Krakau	64.0	WSW 1	4	5	-2.3	11		4														
Lemberg	64.4	SW 2	4	3	-0.2	2		1														
Brønberg	56.7	SW 3	4	7	-1.1	10		6														
Pinsk	59.9	WSW 2	3	3	-1.0	1		1														
Tarnow	63.5	W 2	4	8	-1.0	10		6														
Prag	62.4	S 1	2	-	-1.0	10		8														
Eger	62.6	SSW 6	2	8	-1.0	10		7														
Prerau																						
Koschau	66.6	SE 1	≡	1	-0.5	*		2														
Olmütz	64.0	S 2	3	7	0	10		5														
Budapest	65.7	Stille	4	6	-0.3	15		5														
Kaposvár	67.8	N 1	3	5	0	13		3														
Szeged	66.9	S 1	3	7	0	15		5														
Debreczen	65.4	SE 1	4	1	-3	5		-2														
Szombathely	66.4	NW 1	4	5	-0.3	15		5														
Belgrad	67.3	WSW 1	2	6	0	15		5														
Serajewo	70.2	Stille	1	0	0	0		0														
Turin	72.2	Stille	1	2	0	0		0														
Padua	68.6	N 1	1	2	+0.2	16		1														
Genua	69.5	SSE 1	≡	9	0	11		7														
Floranz	68.2	SE 1	4	10	0	14		7														
Livorno	68.2	SSE 1	4	12	+0.1	14		10														
Maddalena	70.3	W 1	2	11	0	12		-														
Malta	69.8	NW 3	1	12	-	-		-														

Schiffs-meldungen

Breite, Länge, Schiff, Wind, See, 6-T-W-T
 6. März 2.2 45.1 N 37.2 W 62.8 NW 1/2 N 5 6 Ungef. Dünung NW 8/9 Hg
 2.2 58.1 N 14.1 22.3 W 8 6 unregul. = SW 6/7 25

Eisberichte

Ostsee: Memel: eisfrei. Pillau, See: eisfrei. Hafen zusammengesch. Eis. Frisches Haff: Schifffahrt geschlossen.
 Seekanal: Eisbrecherhilfe nötig. Danzig: eisfrei. Swinemünde: eisfrei. Stettiner Haff: Fahrwinde
 durch Eisbr. offen gehalten. Eisaxe wird erhöht. Papanwasser: " Innessow (Rügen): nur für
 starke Dampfer. Darßow, Libben, Ralsow: für Segler erschwert. Ravier: nur für starke Dampfer.
 Warnemünde bis Flansburger Förde: eisfrei: Schifffahrt unbenüht.

Dänemark: Alle Stationen eisfrei, (Eismeldungen eingestellt)