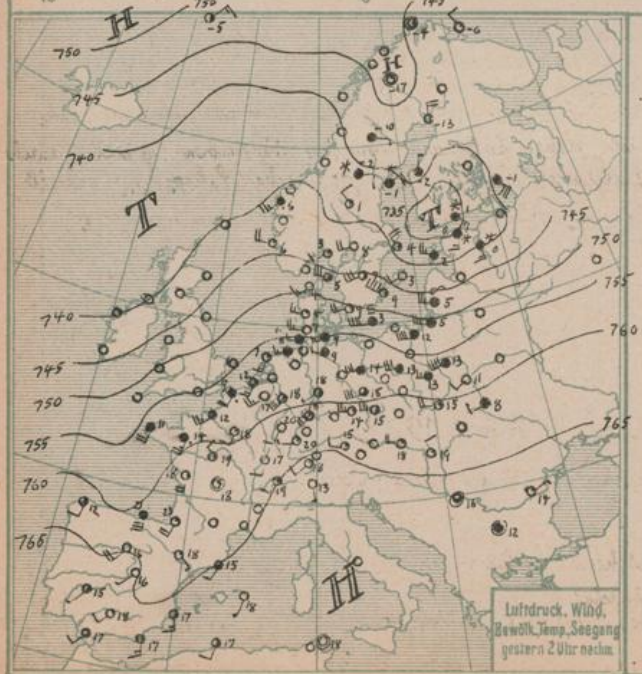
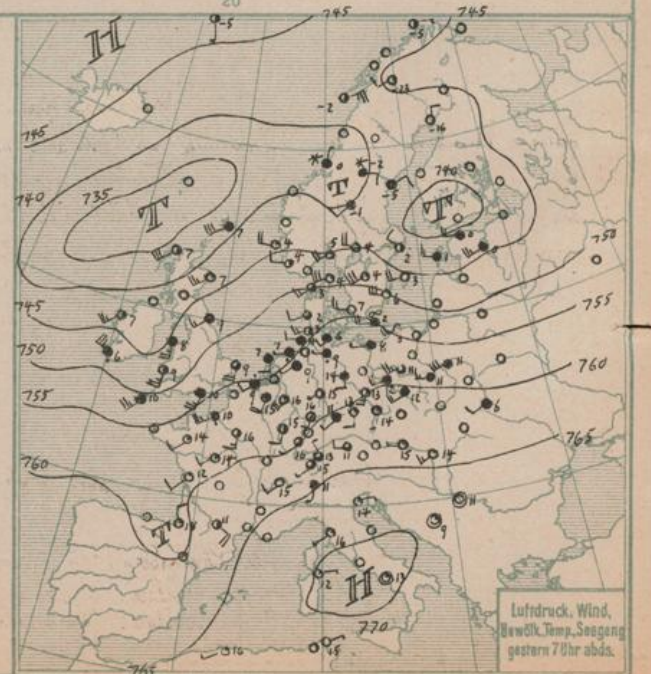


**Luftdruck, Wind, Bewölkung
und Seegang 8 Uhr morgens.**

- wolklos ◐ ¼ bedeckt ◑ ½ bedeckt
- ◒ ¾ bedeckt ● bedeckt ● Regen
- ≡ Nebel * Schnee ☁ Dunst
- ⚡ Gewitter
- Windstärke in Beaufort-Skala, ○ Windstille
- = NE 3, --- Zug der oberen Wolken.



Luftdruck, Wind,
Bewölkung, Seegang
gestern 2 Uhr nachm.

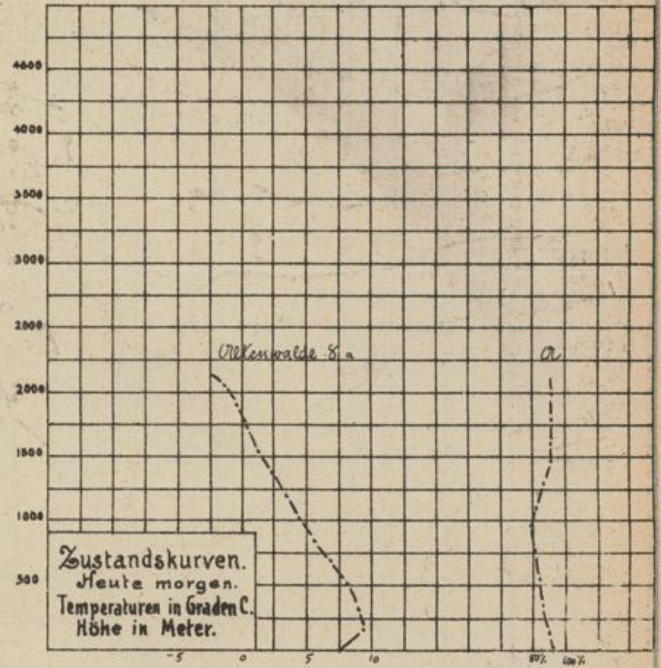
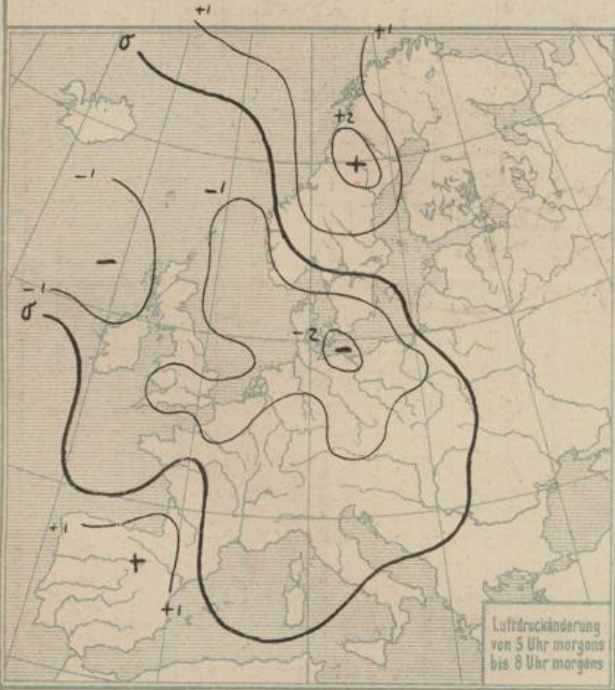
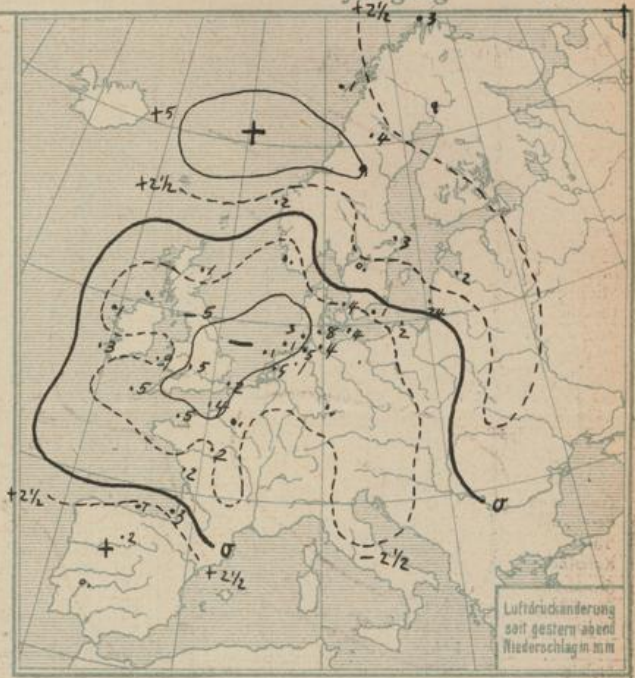
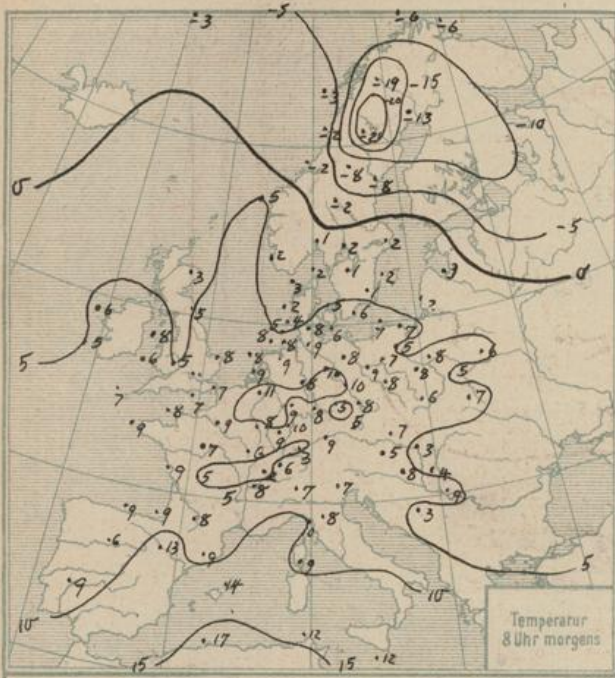


Luftdruck, Wind,
Bewölkung, Temp., Seegang
gestern 7 Uhr abds.

STATION	NACHMITTAG					ABEND					STATION	NACHMITTAG					ABEND				
	Luftdr.	Wind	Himmel	Temp.	Luftdruck Char. u. Aend.	Luftdr.	Wind	Himmel	Temp.	Luftdruck Char. u. Aend.		Luftdr.	Wind	Himmel	Temp.	Luftdruck Char. u. Aend.	Luftdr.	Wind	Himmel	Temp.	Luftdruck Char. u. Aend.
Wien	67.0	W 4	1	15	-1.2	63.2	W 1	1	15	-1.0	Turin					70.2	SE 1	1	16	+0.3	
Salzburg											Padua					66.1	E 1	1	13	-0.1	
Klagenfurt											Livorno					67.2	SW 1	1	16	-0.1	
Linz	62.9	WSW 3	0	14	-1.7						Maddalena					70.3	E 1	1	11	-0.1	
Olmutz	63.9	SE 1	2	15	-1.5						Neapel					72.5	SE 1	1	13	+0.1	
Zürich	65.0	SW 2	0	15	-2.1	63.6	SW 1	3	15	-1.0	Venedig					66.9	E 1	1	14	-0.1	
Bern	64.2	SW 3	1	15	-0.8	63.4	SW 1	1	14	-0.8	Malta										
Gent	64.4	SSW 2	0	19	-2.0	62.7	SSW 2	0	15	-0.5	Madrid	65.3	SW 1	0	16	-1.8					
Lugano	66.7	SSW 1	0	13	-5.1	66.0	SSW 1	4	11	-	La Coruña	62.3	SSW 2	3	12	-0.5					
Helder	56.0	SSW 3	1	7	0.0	57.3	S 2	4	7	-1.0	San Fernando	68.8	SW 2	3	17	-0.0					
Viissingen	56.2	SSW 3	3	12	-0.5	56.4	SW 2	5	11	-1.0	Barcelona	64.9	SSW 1	3	15	-1.5					
Utrecht											Santander	60.3	S 4	2	21	-1.2					
Kopenhagen	57.4	WSW 4	1	9	+1.8	53.9	W 3	0	7	+1.8	Rochefort	61.4	SSW 4	2	18	-1.4	60.5	SW 2	1	17	+0.3
Skagen	46.5	W 6	3	5	+0.5	47.1	WSW 5	1	4	+1.2	Bayonne	61.6	SSW 4	1	23	-1.0	57.4	WSW 2	1	18	-0.1
Hansholm	49.2	SW 3	0	4	+2.2	50.4	SW 3	3	3	+0.8	Bordeaux										
Blåvandshuk	52.9	W 3	1	4	+1.2	53.0	WSW 2	3	2	+0.5	Dijon	62.9	SSW 2	0	19	-2.0	60.0	-	0	13	-0.8
Hammershus	57.1	W 8	3	3	+1.6	53.8	W 4	0	2	+1.6	Colais	66.2	SW 4	0	9	-1.0	54.4	-	0	7	-0.6
Abisko	45.6	SE 2	1	-17	-0.5	46.6	SW 2	1	-23	-0.0	Limoges	61.4	SSW 1	1	18	-1.7					
Haparanda	42.6	N 4	2	-13	-1.5	43.3	N 2	0	-16	-0.0	St. Mathieu	56.5	S 4	4	11	-					
Stenselv	42.9	E 1	4	-10	-0.5						Montpellier										
Oestfersund	39.2	E 2	*	-2	-0.0	38.6	E 2	*	-2	-0.0	Paris	59.1	SSW 2	1	18	-1.5	57.1	S 3	2	16	-0.9
Hernösand	39.0	NE 4	*	-1	+0.5	41.3	NE 2	4	-5	+1.5	Rennes	58.2	SSW 5	0	14	-1.0					
Särna	38.8	NW 2	1	1	+0.5	40.2	SW 2	4	-1	+0.5	Strasbourg	62.3	W 1	1	20	-2.2	58.9	SW 1	3	16	-1.2
Karlstad	41.9	WSW 5	0	8	+0.5	44.4	W 4	2	4	+0.5	Toulouse	60.4	WSW 2	3	19	-1.7	61.8	SE 4	2	11	+0.4
Stockholm	39.7	NW 6	2	4	+2.5	43.1	WSW 2	1	2	+2.0	Tours	57.1	SW 4	3	17	-1.5	58.2	SW 3	4	18	-0.4
Jönköping	46.6	WSW 6	2	7	+2.0	49.8	SW 6	1	4	+1.5	Argentan	57.6	SW 2	2	12	-1.6	56.9	SW 1	3	15	-1.7
Wisby	43.3	SW 4	0	3	+0.0	46.5	WSW 4	0	3	+2.0	Amiens	61.0	SSW 2	2	21	-3.8	59.0	SSW 1	3	16	-0.6
Kalmar	47.4	WSW 2	2	7	-	50.3	W 6	0	6	-	Cosne	56.0	SW 5	4	12	-1.9	55.4	SW 5	0	10	-0.3
Spitzbergen	53.5	S 2	1	-24	-0.0	52.0	SE 2	2	-26	-0.0	Le Havre	60.3	SW 4	2	21	-1.8	58.3	SW 1	3	15	-0.7
Jung	44.3	SE 2	2	-4	-0.0	43.3	E 1	2	-5	-0.4	Ronilly	61.9	SW 2	0	20	-2.1	61.0	SSW 2	2	15	-0.8
Thomso Rör						42.8	NE 5	2	-2	+0.8	Metz	57.5	SW 5	0	17	-1.0	56.5	SSW 4	4	15	-0.5
Aalesund											Brüssel	63.3	SW 5	2	19	-2.3	61.8	SSW 3	0	14	-0.7
Öro Valdevesud						38.1	NW 1	*	0	+0.4	Lyon										
Andenes											Marygnac										
Bergen Lister						49.7	W 2	2	4	+1.2											
Brännö											Lerwick					38.7	WSW 6	4	7	+1.5	
Vardö	43.1	NW 2	1	-6	-0.4						Renfrew					44.2	SW 3	4	7	-0.8	
Skudenes											Eskdalemuir										
Dombås	40.1	NW 2	3	2	+0.4	40.2	NW 2	3	0	+0.8	Cranwell					50.7	S 5	3	9	-1.3	
Kinn	40.5	SW 5	0	6	+1.5						Scilly					50.0	SW 5	4	10	-0.8	
Bären Insel	50.0	NE 5	*	-13	-0.0	50.0	NW 6	0	-13	-0.0	Tynemouth					47.5	SW 3	4	9	-1.3	
Jau Mayon	49.5	NE 3	2	-5	+0.4	50.3	S 1	2	-5	-0.0	Pembroke					48.0	SSW 5	2	7	-1.2	
Helsingfors	34.4	SE 3	*	1	-5.5						Croydon					53.8	SSW 4	4	9	-1.2	
Sordavala	41.0	SE 4	*	-1	-2.4						Aberdeen					42.9	SW 5	1	7	+0.0	
Kuopio											Valentia					46.1	WSW 5	0	6	+0.8	
Vasa	40.8	N 1	4	-2	+0.0						Guernsey										
Sodankylä											Stormoway					37.7	SW 6	2	7	+1.3	
Reval	35.2	SE 3	*	0	-	41.2	W 3	4	0	-	Holyhead					45.7	S 5	4	8	+1.9	
Dorpat	41.8	SE 3	*	0	-	39.6	W 5	4	0	-	Yarmouth					53.7	SW 4	3	9	-0.4	
Filsand	37.1	W 5	4	2	-	41.9	W 3	4	1	-	Blacksoad					42.9	SW 5	2	7	+0.4	
Hungerburg	42.9	W 4	*	1	-	43.7	SW 9	*	0	-	Ross on Wye					50.1	SSW 4	4	9	-1.2	
Passen	52.9	WSW 6	4	13	-0.1	58.6	WSW 5	3	11	+0.9	Calshot					53.4	SSW 5	4	10	-1.2	
Warschau	52.9	SW 8	4	13	-0.7	57.9	SW 6	4	11	+0.5	Yersey					56.4	SW 3	4	11	-0.4	
Lodz	58.6	W 3	4	13	-1.0	57.6	W 3	4	11	+0.5	Donaghadee										
Lublin	62.0	SW 2	0	11	-1.2						Sofia	66.0	SE 2	4	12	-0.7					
Krakau	68.6	W 4	1	15	-0.9						Bukarest	45.3	NE 1	1	14	-1.5					
Lemberg	62.8	WSW 2	4	8	+1.1	62.5	SW 2	4	6	+1.9	Polygrad	60.6	SE 2	2	16	-0.5	65.9	SE 2	0	11	-0.0
Bomben											Färder	43.2	SW 2	1	3	+1.2	45.8	SW 4	1	5	+3.0
Pinsk											Utrise	43.6	W 4	1	6	+0.8	44.8	W 4	1	4	+0.8
Tarnow	61.6	W 3	4	13	-						Oran	66.1	N 1	0	21	-1.9	65.5	N 1	0	12	+0.1
Prag	61.3	W 5	2	15	0.0	61.1	SSW 1	1	14	0.0	Algier	67.1	SSW 2	2	17	-0.8	66.7	WSW 1	1	16	+0.4
Eger	61.3	W 5	1	14	+1.0	60.7	S 2	1	13	0.0	Constantine	70.0	WSW 1	0	19	-1.0	62.0	W 1	2	17	-0.0
Kaschau	65.8	S 1	4	4	-0.5	65.6	SE 2	0	4	+0.5	Pirekta	68.2	SE 2	0	18	-1.3	67.1	EHE 1	0	15	+0.2
Olmutz	61.0	WSW 3	2	16	-1.0	60.1	W 1	0	11	+0.5	Valladolid	63.4	SW 4	0	16	-2.2					
Budapest	53.8	NW 2	1	19	-	63.4	SW 3	1	14	-	Zaragoza	63.1	SE 1	1	18	-0.2					
Almeria	67.1	SW 3	1	16	-1.5						Manan	60.4	S 1	0	18	-0.4					
Melilla	67.9	W 2	0	16	-0.6						Badajoz	67.2	SW 1	2	15	-1.1					
Tetua	68.3	W 2	0	20	-0.9						Cardoba	67.3	SW 2	0	18	-0.5					
											Alicante	60.2	SE 3	2	17	-0.8					

BEOBACHTUNGEN VON 2 UHR NACHTS

STATION	Luftdr.	Wind	Himmel	Temp.	Luftdruck Char. u. Aend.	Bemerkungen	STATION	Luftdr.	Wind	Himmel	Temp.	Luftdruck Char. u. Aend.	Bemerkungen
Tarnow	53.6	SW 1	4	8	-1.7		Dijon	57.8	SSW 4	1	10	-0.6	
Lerwick	41.0	WSW 4	1	5	+0.4		Limoges	59.2	SE 2	2	9	-0.1	
Scilly	46.5	WSW 5	0	7	-1.5		Lyon	60.8	SSW 5	2	11	-0.7	
Malinhead</													



ALLGEMEINE ÜBERSICHT 8 Uhr morgens: Dienstag, 7. März 1922

Die wenig veränderte Wetterlage zeigt einen neuen Tiefanläufer im Nordwesten Irlands, nachdem der gestrige Ausläufer unter Verhüllung nordostwärts abgezogen ist. Hoher Luftdruck bedeckt Südeuropa, ge'eilt durch eine flache Tiefdruckfurche, die über Frankreich nach dem Mittelmeer reicht. Die ozeanische Luftzufuhr erhielt die milde Wirkung und brachte im Küstengebiet verbreitete, im Binnenlande vereinzelte Niederschläge; von einzelnen Küstenstationen wird Nebel gemeldet.

WETTERAUSSICHTEN AN DER DEUTSCHEN KÜSTE für Mittwoch, 8. März 1922

- NORDSEE:** Schwache bis frische, teilweise böige, meist südwestliche Winde, mild, meist bewölkt, einzelne Regenfälle.
westl. OSTSEE: Wie Nordsee.
östl. OSTSEE: (Wetterwarte Königsberg) Fortdauern der herrschenden Witterung.
Sturmwarnungen: Gestern 3⁵⁰ p.m. Nordsee: Signal Südweststurm ändern in Signalball.
 Heute 9⁵⁰ a.m. Nordsee: Gefahr erscheint vorüber, Signalball abnehmen.

MORGEN										MORGEN																
STATION	Luftdruck	Wind	Wimmel	Temp.	Luftdruck Char. u. Änd.	Niederschlag	Mar.	Min.	Bemerkung	See	STATION	Luftdruck	Wind	Wimmel	Temp.	Luftdruck Char. u. Änd.	Niederschlag	Mar.	Min.	Bemerkung	See					
Wien	59.3	ESE	4	7	-0.8	0	19	6			Madrid	67.2	W	2	1	+1.0										
Salzburg											La Coruña	64.1	SW	3	3	+1.0										
Klagenfurt											San Fernando															
Feldkirch	59.6	NE	2	0	-1.1	0	16	4			Barcelona	60.5	WSW	1	4	0										
Wismar	61.2	Stille	3	3	-0.4	0	16	3			Santander	62.8	W	3	3	+1.6										
Zürich	60.9	S	1	0	-0.5	0					Valladolid	64.3	NW	3	2	+1.0										
Bern	60.5	SE	1	0	-0.8	0					Zaragoza	63.0	WNW	2	2	+0.1										
Genf	59.9	E	1	0	-1.0	0					Malaga	61.8	SW	3	14	+1.0										
Lugano	60.0	NNE	4	7	-5.1	0					Badajoz	68.6	SW	1	2	+0.4										
Heider	48.0	S	4	3	-1.0					2																
Viissingen																										
Utrecht	50.7	SSW	4	4	-1.0	5																				
Kopenhagen	50.1	SW	2		-1.8	4	10	3																		
Skagen	47.1	SE	2		-0.2	0	7	1		2																
Hansholm	46.8	SSW	3		-1.5	0	4	1		3																
Blaavandsbuk	48.8	SW	3		-1.6	0	4	2		2																
Hammerhus	51.3	SSW	3	00	-1.8	1	6	0		0																
Abisko	47.6	SW	1	1	-1.9	0	-17	-25			Rochefort	58.1	S	1	10	-0.2										
Haparanda	43.8	N	5		-1.3	0	-10	-19			Bayonne	62.7	W	2		+1.5										
Stensele	47.3	Stille	0	-1	+2.0	4		21			Bordeaux	60.3	SSW	2	7	+0.5										
Oesterlund	44.0	ESE	7	4	-1.5	0	-1	-8			Dijon	57.8	SSW	1	3	-0.9										
Härnösand	43.4	Stille	3	2	+1.5	0					Calais	49.6	SW	6	4	-1.3										
Jarna	42.5	Stille	0	-2	+1.5	0	1	-3			Limoges	279.7	Stille	0	5	+0.6										
Karlstad	47.2	SW	4	4	+0.5	0	8	1			St. Mathieu	51.3	SW	7	4	-0.6										
Stockholm	46.2	WSW	4	1	+0.5	3	4	0			Montpellier															
Jönköping	50.1	SE	2	4	-0.5	0	8	1			Paris	53.9	SSW	2	4	-1.0										
Wisby	50.3	WSW	5	4	0					4	Rennes															
Kalmar	51.5	S	2							0	Strassburg	57.3	SW	2	2	-0.7										
Spitzbergen	54.2	SE	1	2	-2.1		+1.9	0		0	Toulouse	60.5	Stille	4	8	+0.5										
Jigo	44.0	SW	1	4	-0.4	3				1	Tours	57.0	WSW	3	4	-0.2										
Tronsö	44.6	E	1	4	-2		+1.2	1		5	Argentan	53.6	SW	3	4	+0.2										
Alesund	41.1	S	5	4	-1.2	2				3	Amiens	51.6	W	2	4	-0.8										
Örö	45.9	SSE	3	4	-1.5	0				4	Cosne															
Andenes	51.6	NE	5	4	-1.2	0				4	Le Havre	52.4	SW	5	3	+0.4										
Bergen	45.3	N	4		-3		+1.2	1		4	Marignane	60.6	E	3	3	-1.1										
Brönö											Metz	59.7	S	1	3	-0.3										
Vardö	50.6	SSE	4	2	-6		0				Romilly	55.9	SW	3	4	-0.7										
Skudenes	45.9	SW	3		-1.8						Lyew	58.6	SSE	1	4	-0.7										
Dombaa	42.0	WNW	1	2	+0.8	1		-5			Clermont	59.0	SSW	1	0	0										
Jax Mayen	53.7	ENE	3	4	-3		+0.8	0		2	Nizza	64.5	Stille	0		+1.0										
Färder	46.3	SSW	4	3			+0.4	0		3	Perpignan	60.0	Stille	4		0										
											Lerwick	40.2	Stille	4	4	-0.8										
											Renfrew															
											Eskdalemuir															
											Cranwell	44.0	SSW	5	1	-1.5										
											Scilly	47.3	SW	3		-0.4										
											Tynemouth	43.2	S	1	4	-0.8										
											Pembroke	48.2	W	4	2	+1.2										
											Croydon	47.6	SSW	6	4	-1.6										
											Aberdeen	40.8	ESE	3	4	3	0									
											Valentia	45.5	W	4	2	5	0									
											Guernsey															
											Stornoway															
											Holyhead	43.5	W	5	4	6	-0.4									
											Yarmouth	47.3	SSW	6	4	8	-0.5									
											Blacksod	38.2	SW	8		-1.2										
											Ross on Wye	44.1	SW	4	4	-1.2										
											Calshot															
											Yersey	51.8	W	5	0	8	0									
											Leith	41.3	WSW	2	4	4	+0.7									
											Thorshavn	36.2	Stille	3		+0.5										
											Seydisfjord	47.3	SSW	3												
											Niga	51.2	S	3	0	3	+1.3									
											Beja	67	Stille	0	1	0	0									
											Zakopane	64	Stille	3	1	-1.1										
											Alora	67.0	W	2	1	1.0										
											Constantino	67.5	SSE	6	0	16	0									
											Bizerta	53.3	WSW	1	0	17	-0.2									
											Imz	54.4	Stille		5											
											Graz	59.3	W	4	1	-1.2										
											Algier	65.1	WSW	4	0	+0.5										
											Tunis	65.6	SE	1	0	+0.5										
											St. Jago	64.6	E	3		-2.0										

Schiffsmeldungen

Datum	Wang	Luftdruck	Wind	See	W-T, W-T
7. März	2a	48.5 N	21.8 W	56.0	W 4
7. März	2a	47.8 N			