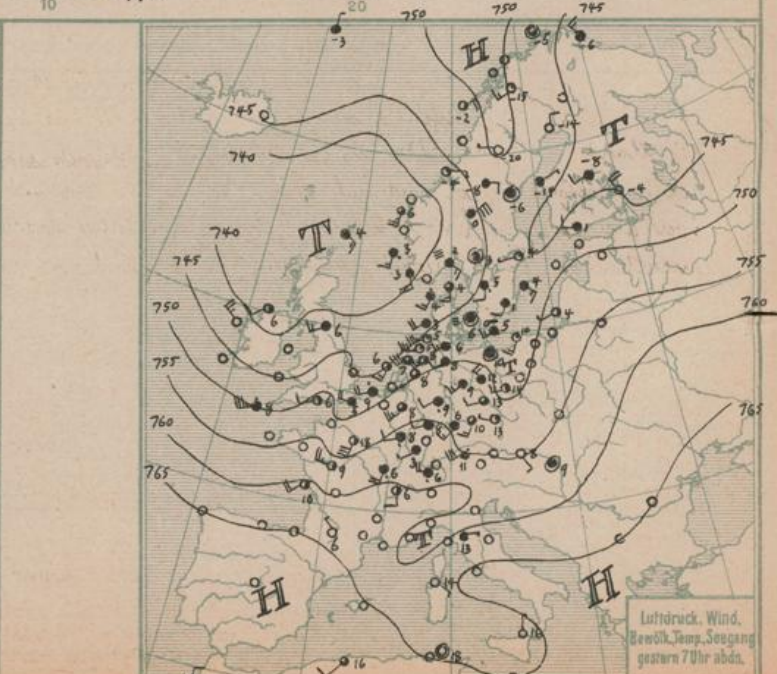
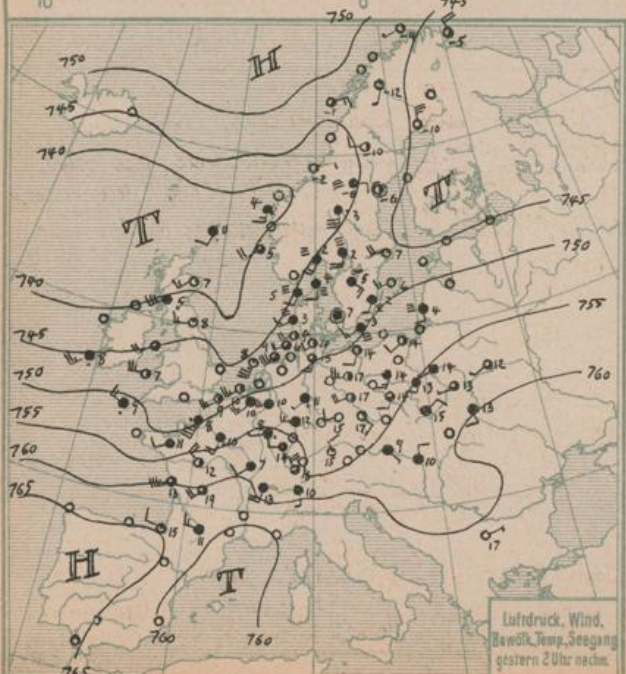
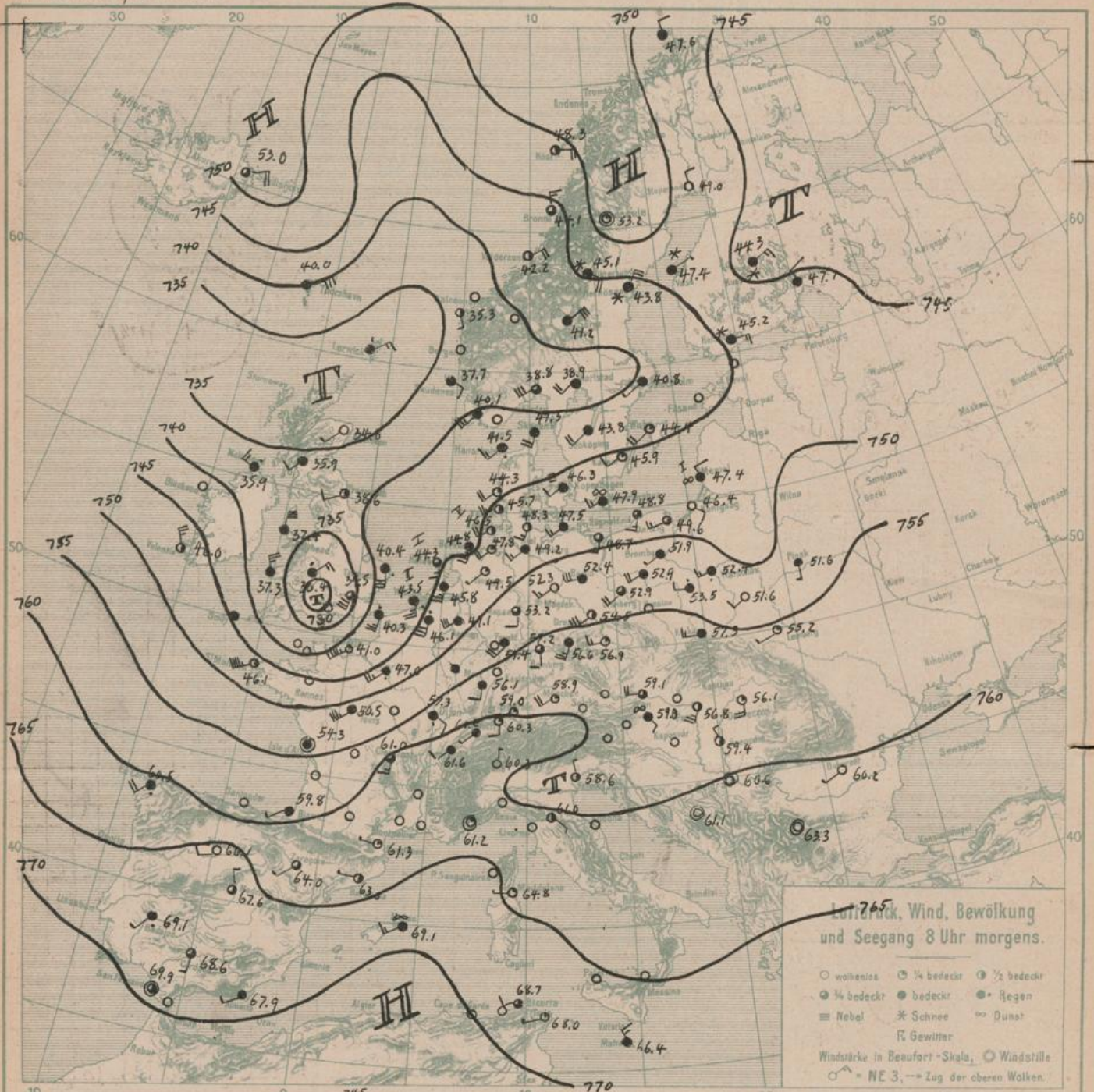




Mittwoch, 8. März 1922

DEUTSCHE



# NACHMITTAG UND ABEND DES VORTAGES

Mittwoch 8. März

Nr. 67 1922

DEUTSCHE STATIONEN	NACHMITTAG										ABEND									
	Zeit	Luftdruck	Wind	Himmel	Temp.	Abw. v. Mittel	Feuchtigkeit	Luftdruck Char. Aend.	Sichtw.	Witterungsverlauf	See	Zeit	Luftdruck	Wind	Himmel	Temp.	Luftdruck Char. Aend.	Witterungsverlauf	See	
Borkum	2	746	SW 6	3	9	+5	80-89	-1.2		meist bewölkt	4	746	SW 7	3	7	+0.5	meist bewölkt	5		
W' haven																	+1.0	Niedersch. i. Sch.		
Cuxhaven-Altswalde																	+0.2	meist bewölkt		
Helgoland	2	47.5	SW 4	3	6	+4	95-100	-1.4		meist bewölkt		47.3	W 6	1	5	0	zweim. heiter			
Keitum	2	47.1	SW 4	2	4	+1	90-94	-2.2		geringe Niedersch.		45.8	SW 7	1	5	-0.5	vorw. Niedersch.			
Bremen												49.2	W 3	3	9	-	meist bewölkt			
Hamburg	2	49.6	SSW 3	3	13	+9	70-74	-1.3	b. östl.	meist bewölkt		49.6	SW 2	4	8	+1.1	Niedersch. i. Sch.			
Kiel	2	49.7	SW 2	2	10	+6	95-100	-1.7		stärkerer Regen		48.7	SW 3	4	6	+1.0	vorw. Niedersch.			
Wustrow												48.9	SW 5	4	5	0	vorw. heiter			
Swinemünde	2	50.9	SSW 2	2	14	+11	80-89	-2.5		zweim. heiter		49.0	SW 4	10	-0.7	zweim. heiter				
Rügenwälder münde	2											49.1	SSW 3	1	10	-0.4	" "			
Danzig	2	52.0	SW 2	2	14	+12	80-89	-1.2		zweim. heiter		50.5	-	-	6	-0.3	" "			
Königsberg																				
Memel	2	52.2	SSE 2	2	4	+4	90-94	-1.2		geringe Niedersch.		50.7	SW 1	2	4	-0.4	meist bewölkt			
Aachen	214	51.8	WSWS	4	10	-	80-89	-0.2		" "		50.9	SW 5	3	8	-0.2	" "			
Löningen												49.8	SW 1	3	8	-	vorw. Niedersch.			
Kassel	140	52.5	SW 1	1	11	+5	70-79	-0.3		meist bewölkt		52.0	SW 2	4	9	+0.1	nachw. "			
Magdeburg												51.4	WSW 3	4	9	0	meist bewölkt			
Dresden	266	52.3	WSW 4	2	17	+13	80-89	-1.9		zweim. heiter		51.3	WSW 2	3	13	0	zweim. heiter			
Berlin	2	52.1	W 5	2	17	-	80-89	-1.8	b. östl.	meist bewölkt		51.0	WNW 3	4	12	-0.6	meist bewölkt			
Grünberg i/Sch.												51.4	W 3	2	14	-0.5	zweim. heiter			
Breslau	2	53.6	SSW 2	3	14	+11	70-79	+1.3		meist bewölkt										
Frankfurt a/M.	2	53.8	W 3	4	12	-	80-89	-1.1		" "		55.0	WSW 2	4	8	+1.4	nachw. Niedersch.			
Mainz	2											54.4	NW 1	4	9	+1.2	-			
Friedrichshafen																				
Bamberg												56.3	SW 3	4	6	+3.0	meist bewölkt			
Fürth	2																			
München	2	53.5	NW 2	1	15	+11	80-89	-1.9		zweim. heiter		55.2	SW 6	4	11	+1.2	zweim. heiter			

## KÜSTENSTATIONEN UND FEUERSCHIFFE

List	Ep 2, 11, 12, 13, 14, 15, 16, 17, 18, 19, 20, 21, 22, 23, 24, 25, 26, 27, 28, 29, 30, 31, 32, 33, 34, 35, 36, 37, 38, 39, 40, 41, 42, 43, 44, 45, 46, 47, 48, 49, 50, 51, 52, 53, 54, 55, 56, 57, 58, 59, 60, 61, 62, 63, 64, 65, 66, 67, 68, 69, 70, 71, 72, 73, 74, 75, 76, 77, 78, 79, 80, 81, 82, 83, 84, 85, 86, 87, 88, 89, 90, 91, 92, 93, 94, 95, 96, 97, 98, 99, 100	Borkumriff	Ep 4, 1, 2, 3, 4, 5, 6, 7, 8, 9, 10, 11, 12, 13, 14, 15, 16, 17, 18, 19, 20, 21, 22, 23, 24, 25, 26, 27, 28, 29, 30, 31, 32, 33, 34, 35, 36, 37, 38, 39, 40, 41, 42, 43, 44, 45, 46, 47, 48, 49, 50, 51, 52, 53, 54, 55, 56, 57, 58, 59, 60, 61, 62, 63, 64, 65, 66, 67, 68, 69, 70, 71, 72, 73, 74, 75, 76, 77, 78, 79, 80, 81, 82, 83, 84, 85, 86, 87, 88, 89, 90, 91, 92, 93, 94, 95, 96, 97, 98, 99, 100
Blick		Amrumbank	
Arkona		Adlergrund	

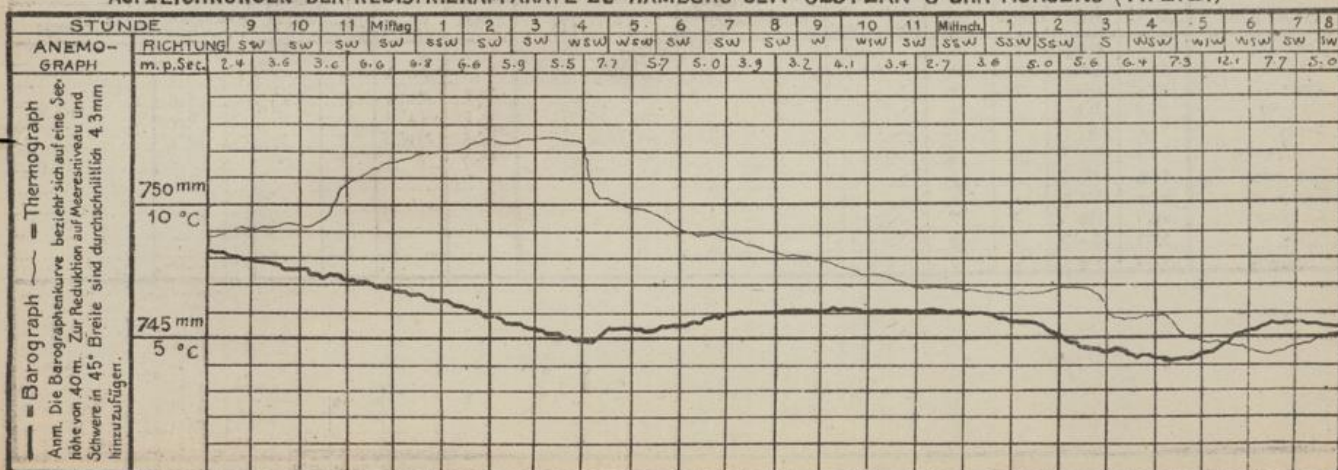
## HÖHEN BEOBSACHTUNGEN

(Luftdruck der Bergstationen nicht auf Schwere und N-Meerespiegel reduziert)

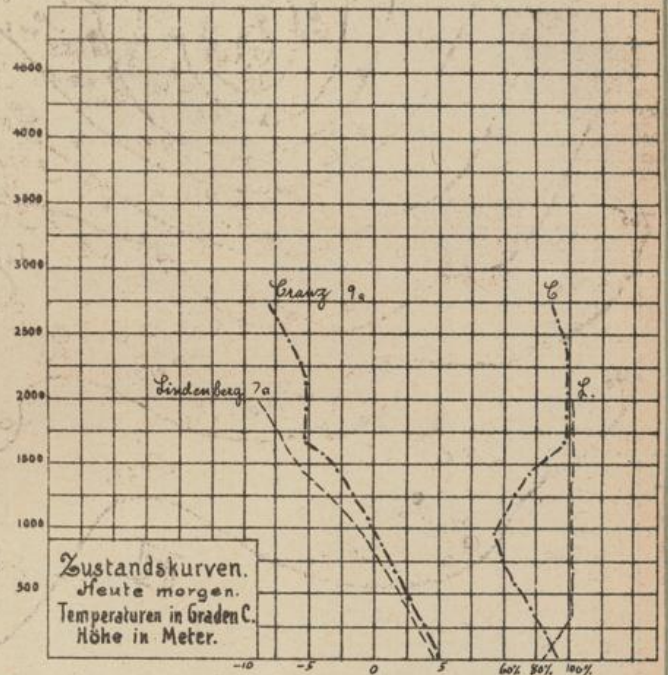
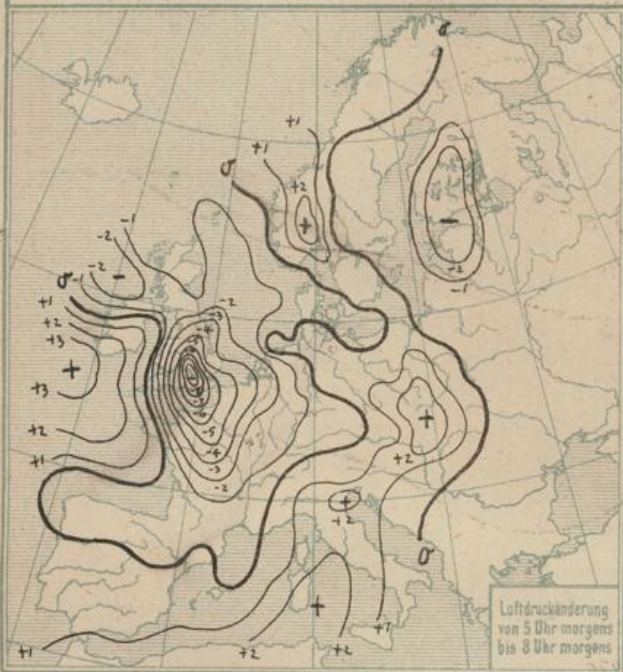
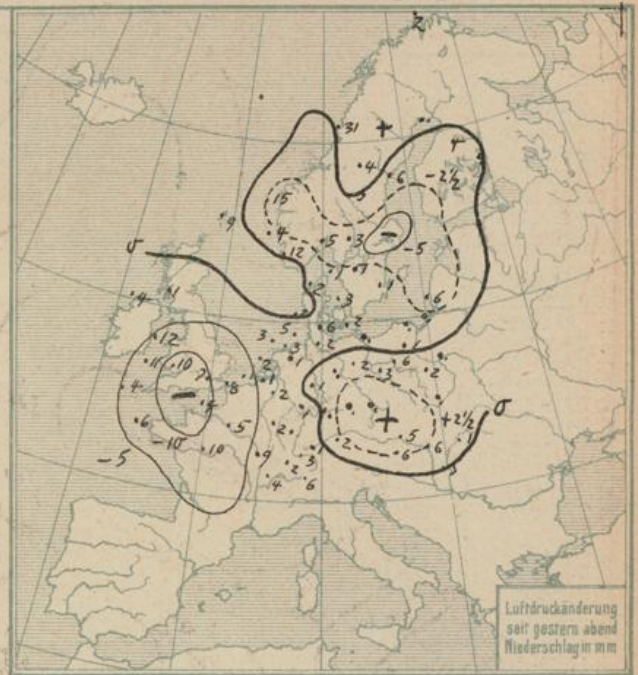
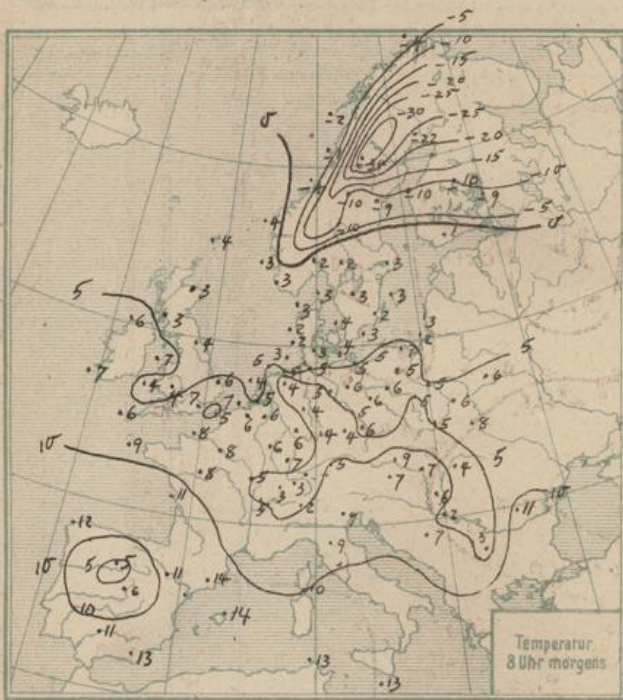
STATION	Höhe	NACHMITTAG										ABEND									
		Zeit	Luftdr.	Wind	Himmel	Temp.	Feuchtigkeit	Luftdruck Char. Aend.	Sichtw.	Witterungsverlauf	See	Zeit	Luftdr.	Wind	Himmel	Temp.	Luftdruck Char. Aend.	Witterungsverlauf	See		
Kahler Asten	852	230	6.753	SW 5	4	4	-		geringe Niedersch.		7	674.7	SW 5	4	1	-0.4	meist bewölkt				
Bröcken	1148	215										652.0	SW 7	4	0	+0.2	Wetterläuterung				
Fichtelberg	1213	2	651.1	SW 4	1	9	-0.9		zweim. heiter		7	649.6	W 5	3	6	-0.4	zweim. heiter				
Zugspitze	2964	216	524.3	SW 1	1	4	-0.8		" "		916	523.0	NW 6	4	10	-0.1	nachw. Niedersch.				
Säntis	2900										930										
Heiden	800										930										
Sonnblick	3106										632	513.8	W 8	3	-9	-	vorw. Nebel				
Schneekoppe	1603										903										

STATION	Wind in m/Sec	Seehöhe	Zeit	Boden	200	500	1000	1500	2000	2500	3000	3500	4000	4500	5000	Bemerkungen
Tours			2p	WNW 6	X	SW 12	SW 16	SW 18	W 21							
Eger			2p	WSW 4	X	X	WSW 12	SW 12	SW 12	SW 12	SW 12	SW 12	SW 12	SW 12	SW 12	
Holyhead			7p	X	X	X	X	X	N 19							
Croydon			7p	X	X	X	X	X	N 19							
Pulham			7p	X	X	X	X	X	SW 21	X	SW 21	W 21	W 21	W 21	W 21	
Calshot			7p	WSW 4	X	X	X	X	W 14	X	W 14	W 14	W 14	W 14	W 14	

## AUFZEICHNUNGEN DER REGISTRIERAPPARATE ZU HAMBURG SEIT GESTERN 8 UHR MORGENS (M. E. Z.)







ALLGEMEINE ÜBERSICHT 8 Uhr morgens: Mittwoch, 8. März 1922

Die tiefe Depression im Nordwesten hat ihr Minimum etwas nordostwärts bis nach Nord-schottland verlagert. An ihrem Südrande hat sich ein sehr tiefes Teilminimum entwickelt, das sehr rasch vorwärts dringt und auf seiner Vorderseite ein ausgebreitetes Regengebiet mit sich führt. Sein gestern über die Nord-m. Ostsee hinweggezogener Vorläufer brachte vorübergehend stark auffrischende Winde und allenthalben etwas Regen. Lindenbergl und Grünbergl hatten Gewitter.

WETTERAUSSICHTEN AN DER DEUTSCHEN KÜSTE für Donnerstag, 9. März 1922

- NORDSEE: Stark böige Winde aus West bis Nordwest, wolkeig mit Niederschlägen in Schauern, etwas kühler.
- westl. OSTSEE: Wie Nordsee.
- östl. OSTSEE: (Wetterwarte Königsberg) Stark auffrischende Südwestwinde, kräftige Regenfälle, mild.
- Sturmwarnungen: Heute 9<sup>30</sup> a.m. Warnemünde bis Borkumriff: Gefahr stürmischer rechtsdrehender Südwestwinde; Signal Südweststurm rechts
- " 1<sup>00</sup> p.m. Willenberg bis Darsser ort: Gefahr stürmischer rechtsdrehender Südwestwinde; Signal Südweststurm rechts
- Hamburg, Deutsche Seewarte 9. 15 a.m. Rositten bis Kahlberg: Gefahr stark auffrischender teilweise stürmischer Südwestwinde; Signal Südweststurm rechts

STATION	MORGEN								STATION	MORGEN											
	Luftdruck	Wind	Himmel	Temp.	Luftdruck Char. u. Änd.	Niederschlag	Max	Min		Bemerkung	See	Luftdruck	Wind	Himmel	Temp.	Luftdruck Char. u. Änd.	Niederschlag	Max	Min	Bemerkung	See
Wien	59.1	W 4	3	9	+0.5	5	10	-6		Madrid	67.6	NNW 1	3	8	+0.1						
Salzburg	60.1	SE 1	0	5	-	0	21	0		La Coruña	60.5	SW 4	4	12	-0.3						
Klagenfurt	60.6	W 2	1	7	-0.9	1	16	1		San Fernando	69.9	Stille	3	-	+0.9						
Feldkirch	58.5	Stille	2	5	-	-	0	14	4	Barcelona	63.0	W 1	2	14	-						
Zürich	60.3	S 2	1	3	-1.0	3	-	-		Santauder	58.1	S 5	4	14	-0.5						
Bern	60.1	SW 1	0	4	-1.0	2	-	-		Valladolid	66.1	WSW 2	0	5	-						
Genf	61.8	SW 2	3	5	-1.0	4	-	-		Zaragoza	64.9	SW 1	3	11	-						
Lugano	60.3	N 1	0	2	+0.9	6	-	-		Malaga	69.8	SW 3	20	14	-0.5						
Helder	44.3	SSE 3	3	4	-2.0	2	-	-	1	Badajoz	69.1	SW 1	0	10	+0.4						
Vlissingen	43.9	NNE 5	4	7	-4.5	1	-	-	2	Cordoba	68.6	S 1	3	11	0						
Utrecht	45.8	S 5	4	5	-3.0	1	3			Almeria	67.9	WSW 1	4	13	+0.6						
Kopenhagen	46.3	SW 2	4	4	-0.4	3	8	2		Tebuau	65.6	WSW 3	3	12	+0.8						
Skagen	41.5	SSW 4	4	3	+0.4	1	5	2	1	Matagor	69.1	NW 1	3	15	+0.9						
Hansholm	41.5	SW 3	0	3	-0.2	2	5	1	3												
Blaavandshuk	41.3	SW 0	1	2	-0.9	0	4	2	3												
Hammershus	47.9	SW 3	0	3	+0.1	0	7	0	0												
Abisko																					
Haparanda	49.0	N 2	0	-2.2	-	0	-10	-2.7		Rothfort	54.3	Stille	0	11	-						
Stensele	53.2	Stille	1	-3.4	-	0	-10	-3.5		Brüssel	46.1	S 6	0	6	-4.0	2	-	4			
Oestersund	45.1	ESE 4	4	-1.0	-0.5	4	-2	-1.0		Bordeaux											
Hernösand	43.8	NNE 4	4	-1.0	-0.5	6	-	-		Dijon	57.3	SE 2	0	5	-1.3	9	12	4			
Särna	41.2	NE 6	4	-1.0	0	5	3	-1.0		Calais	40.3	SSW 5	0	5	-1.6	8	9	3			
Karlstad	38.9	SW 4	4	2	-0.5	3	4	1		Limoges	56.3	S 3	4	7	-1.8	-	-	-			
Stockholm	40.8	SW 1	4	3	-0.5	0	7	1		St. Mathieu	40.1	WSW 9	2	9	+1.6	6	10	6			
Jönköping	43.8	SW 4	4	3	+0.5	1	8	2		Montpellier											
Wisby	44.4	SW 4	1	3	-0.5	0	-	-		Paris	47.0	SW 5	0	8	-4.5	5	11	6			
Kalmar	45.9	SW 2	1	2	-	1	-	-	4	Rennes											
Spitzbergen	56.4	S 1	2	-2.7	-	0	7	-	0	Strasbourg	56.1	S 2	4	7	-1.2	2	15	6			
Jngö	47.6	N 2	4	-4	+0.8	2	-	-	1	Toulouse	64.0	W 2	2	7	-	0	3	15	7		
Fransö valder-sund	42.2	ENE 4	2	-4	+1.2	0	-	-	3	Tours	50.5	SW 7	4	8	+3.1	10	12	7			
Aalesund King	35.3	ESE 2	3	4	+0.8	15	-	-	5	Argentan	44.5	SW 3	3	7	-3.3	6	11	5			
Öre Lister	40.1	SW 5	4	3	0	12	-	-	3	Amiens	42.9	SW 4	0	7	-4.2	-	-	-			
Andenes Bären-Jævel	33.3	NE 4	0	-1.5	-0.4	0	-	-	3	Cosne	53.8	-	5	4	7	-3.0	-	11	6		
Bergen Jævel	48.3	E 4	2	-2	+0.8	0	-	-	3	Le Havre	41.0	SW 9	1	8	-5.3	4	10	7			
Brønnø	44.1	N 3	3	-1	+0.4	31	-	-	2	Clermont	61.5	S 3	3	-	-1.5	-	-	-			
Vardø	44.1	N 3	3	-1	+0.5	0	-	-		Metz	57.2	WNW 3	4	6	-0.7	-	10	5			
Skudenes	40.1	SW 3	-	-	-	-	-	-		Perpignan	61.3	W 1	1	-	-1.5	-	-	-			
Dombaas	38.0	NE 2	4	-3	-	0	-	-	2												
Sau Mayen	49.1	NNW 1	1	-7	-	0	-	-	4	Lerwick	41.7	ENE 3	4	5	-1.2	9	-	-			2
Färder	38.8	WSW 6	3	2	+2.3	5	-	-	3	Renfrew	35.9	SW 2	4	3	-1.2	1	-	2			
Utsire	37.7	SE 2	4	3	-0.4	4	-	-		Eskdalemuir											
Helsingfors	45.2	E 3	4	1	-2.5	0	3	-0		Cranwell	37.2	E 4	0	4	-4.6	2	9	3			3
Sordavala	47.7	NW 2	4	-9	0	1	-9	-		Scilly	35.9	W 3	0	6	-2.3	4	-	-			
Kuopio	44.3	NE 3	4	-10	-2.0	4	-12	-		Tynemouth	38.6	WSW 2	2	4	-1.5	-	-	-			0
Vasa	47.4	NE 1	4	-10	0	0	-11	-		Pembroke	37.3	NNW 5	4	4	+1.5	11	-	-			4
Jodankylä										Croydon	34.6	SSW 6	3	7	-8.7	7	-	4			
Reval										Aberdeen	34.8	SW 1	0	3	-0.8	0	-	0			0
Dorpat										Valencia	46.0	NNW 5	2	7	+3.0	2	-	-			3
Filsand										Guernsey											
Hungerburg										Stornoway											
Posen	52.9	SW 4	4	6	+0.4	6	16	5		Holyhead	37.4	N 6	4	7	+0.8	12	-	4			4
Warschau	52.4	WSW 3	0	5	+0.8	0	14	4		Yarmouth	40.4	S 6	0	6	-2.6	-	-	-			4
Lodz	53.5	W 2	0	5	+1.8	2	14	4		Blacksod											
Lublin	51.6	SW 2	0	6	+0.2	0	13	5		Ross on Wye	30.4	NE 3	0	4	-7.9	-	4	-			
Krakau	57.3	W 3	4	5	+2.1	0	16	1		Calshot											
Lemberg	55.2	WSW 1	1	8	+0.4	0	14	6		Jersey											
Bromberg	51.9	SW 1	4	5	+0.8	1	15	5		Donaghadee											
Pinsk	51.6	S 1	4	6	-0.8	0	12	5		Malinhead	35.9	W 3	0	6	-2.3	4	-	-			1
Tarnow	55.8	WNW 2	4	7	-	0	13	5		Thorshavn	40.0	ENE 6	4	-	-0	-	-	-			
Prag	56.9	WSW 3	1	6	+1.0	0	18	6		Seydisfjord	53.0	E 4	3	-	0	-	-	-			
Eger	56.6	SSW 5	4	4	+0.5	0	16	3		Sofia	63.3	Stille	0	3	+0.3	0	18	2			
Prerau										Bizerta	68.7	WSW 2	3	13	+0.4	0	21	10			
Kaschau	57.1	SSE 1	2	2	+0.5	0	9	0		Bukarest	60.2	WSW 1	0	11	-	-	-	-			
Olmütz	57.2	W 2	3	4	+0.5	1	10	2		Venedig	58.6	NNW 1	2	9	-0.9	10	15	8			
Budapest	56.8	NW 5	2	7	+2.1	0	14	6		Graz	59.1	W 3	4	9	+1.6	0	19	8			
Kaposvar										Tunis	68.0	W 1	1	-	-0.8	-	-	-			
Szeged	59.4	NW 1	2	6	+0.5	0	16	5		Nizza	61.2	Stille	1	-	+1.0	-	-	-			
Debreczen	56.1	S 4	1	4	-	0	9	1		Ile Saint-Pierre	65.1	Stille	1	-	+1.0	-	-	-			
Szombathely	59.0	SE 2	4	7	+1.5	7	15	6		Lissabon	68.0	W 3	4	-	+0.5	-	-	-			
Belgrad	60.6	Stille	0	2	-	0	-	-		Horva	70.6	SSW 5	3	-	0	-	-	-			
Serajewo	61.1	Stille	0	7	-	0	-	-													
Turin	63.4	W 1	1	4	0	0	-	-													
Padua	59.2	W 2	1	8	+2.0	4	-	-													
Florenz	61.0	SE 1	2	9	+1.0	1	14	8													
Livorno	60.6	W 4	0	12	+1.8	0	15	10													
Modena	60.8	W 1	1	10	+2.0	0	16	14													
Neapel	67.2	NW 2	2	13	+1.4	0	-	-													
Malta	66.4	NW 3	4	13	-	-	-	-													

Schiffsmeldungen  
 Breite, Länge, hufür, Mund, See  
 8. März 2a 49.2 N 14.9 W 50.1 NW 7 6 - 10.0 Dünung 7.2 U. 1

Eisberichte

Ostsee: Danzig, Swinemünde, Stettiner Haff südl. Teil: eisfrei. Stettiner Haff, nördl. Teil: zusammengehak. Eis. Fahrinne w. d. Eisbr. offen gehalten. Wibower Posthaus, Lübbow, Rastow: Treibeis, Anier f. Segler Schleppern. Westliche Ostsee: eisfrei. See unbekannt.

Schweden: Seegebiet v. Söderarm, v. Sandhamn, v. Landsort, Fahrwasser Härryngs bis Oxelösund südl. Einfahrt zum Kalmarerund südl. Einfahrt zum Öresund, Fimbrännan, Seegebiet vor Helsingborg, nördl. Einfahrt zum Öresund i. Schifffahrt unbekannt. Samw. Sandhamn bis Stockholm: sehr festes Eis, Fahrinne w. d. Eisbr. offengehalten. Seegebiet vor Karlskrona i. Treibeis. Landsort: nur für starke Schiffe. Kalmarerund nördl. Kalmar: Schifffahrt geschlossen. Seegebiet vor Varberg: Skrabbeis, u. mit Eisbr. südl. nur für starke Schiffe. Fahrw. Vaggå bis Göteborg: Treibeis, n. f. starke Schiffe. Sichtbares Gebiet rund um Feuerschiff Grundkatten: keine Meldung. Übrige Stationen melden: Schifffahrt geschl.