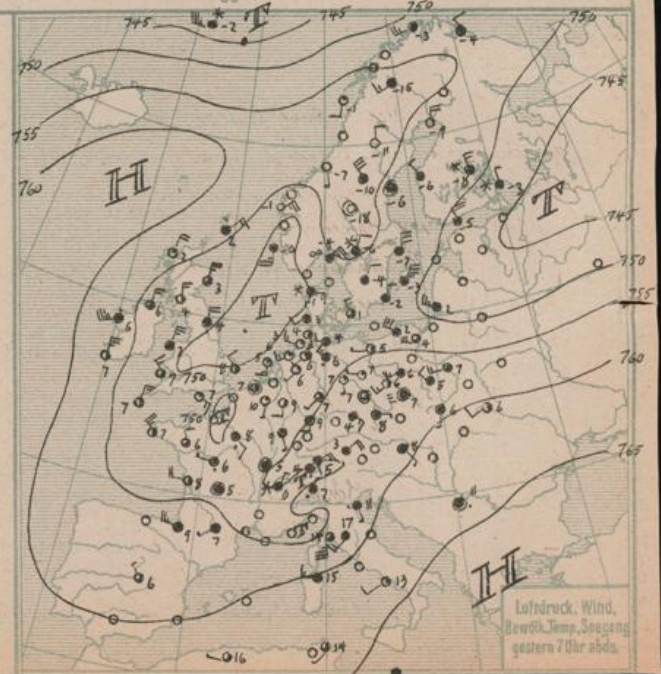
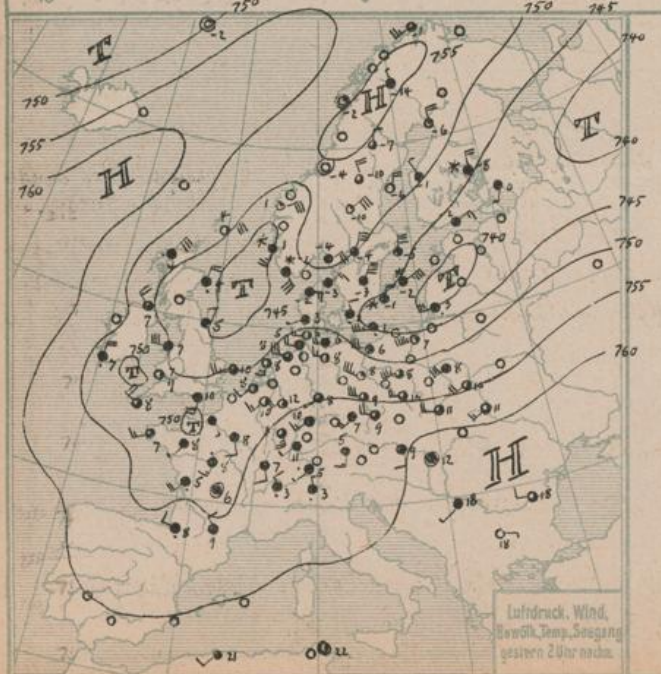
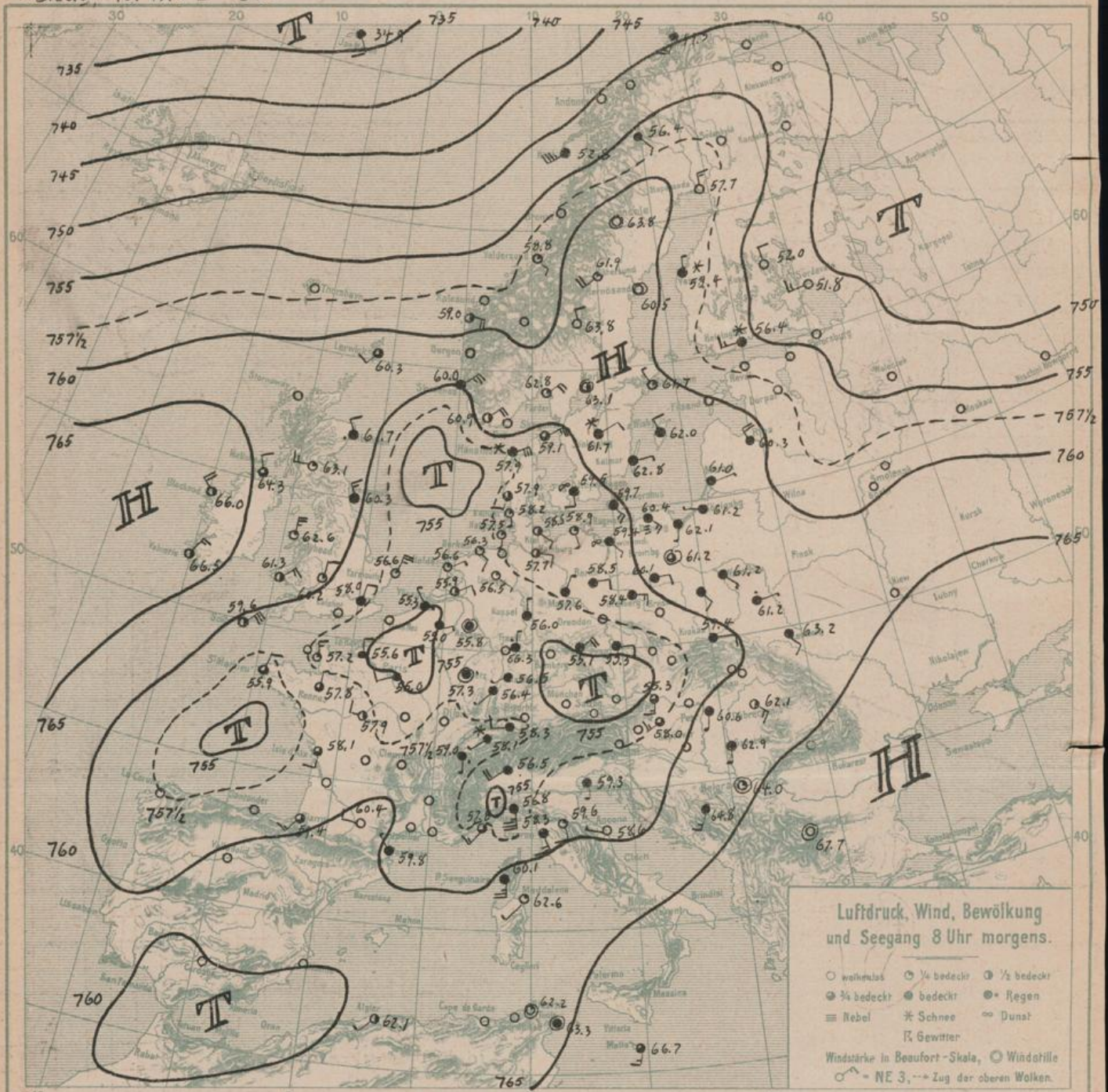


Freitag, 10. März 1922



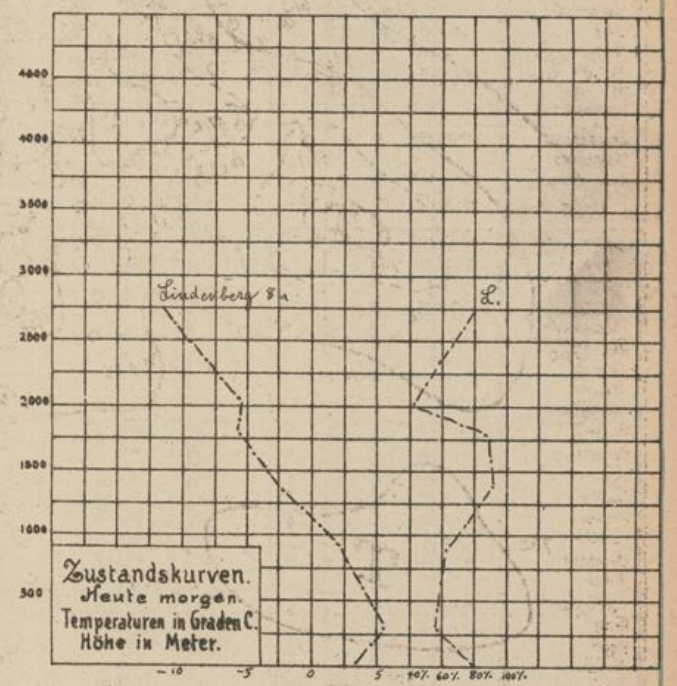
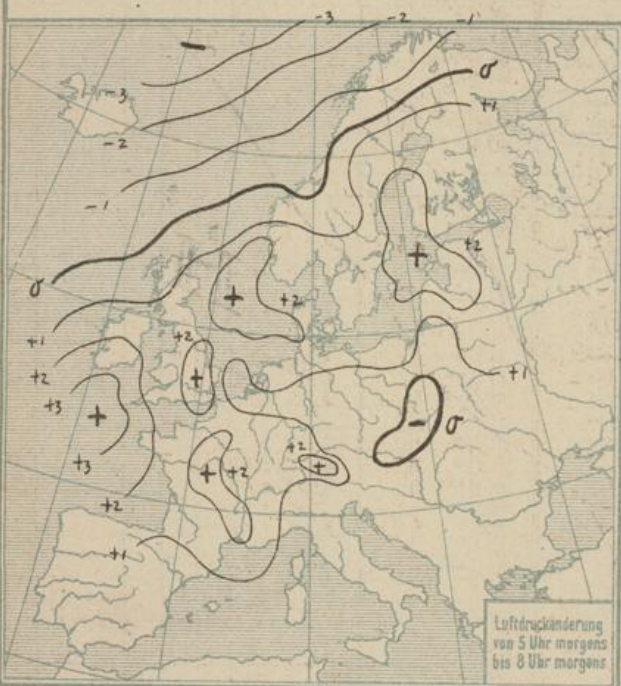
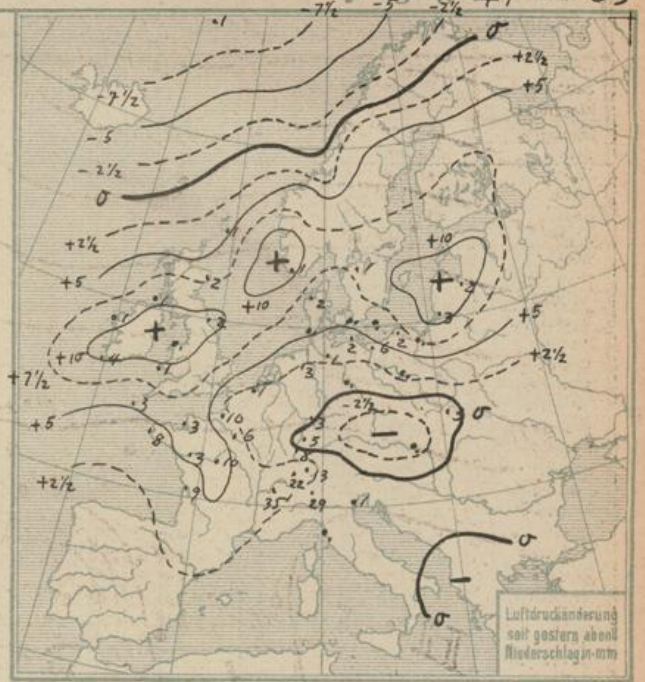
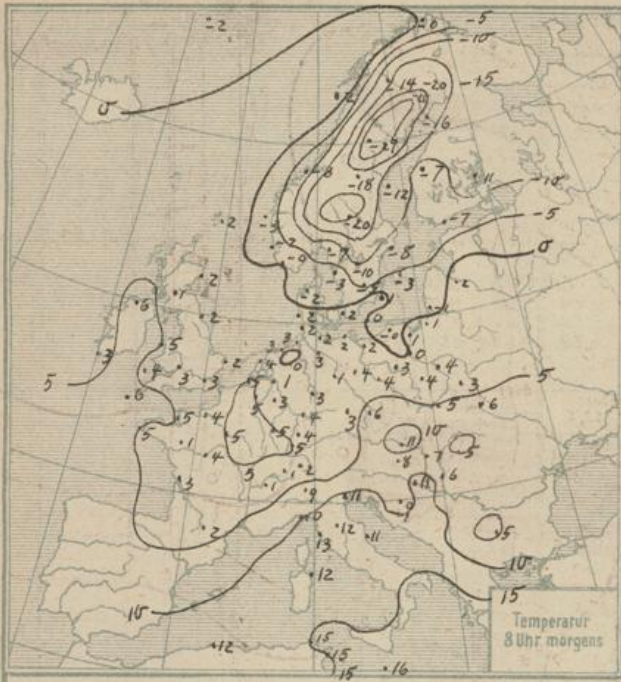
STATION	NACHMITTAG					ABEND					STATION	NACHMITTAG					ABEND					
	Luftdr.	Wind	Himmel	Temp.	Luftdruck Char. u. Aend.	Luftdr.	Wind	Himmel	Temp.	Luftdruck Char. u. Aend.		Luftdr.	Wind	Himmel	Temp.	Luftdruck Char. u. Aend.	Luftdr.	Wind	Himmel	Temp.	Luftdruck Char. u. Aend.	
Wien	59.9	SE 2	4	9		57.6	SE 1	4	8	-0.1	Padua					57.9	NE 1		11			
Salzburg						55.6	SE 1	4	-2		Florenz					58.2	SW 3	4	17			
Klagenfurt											Livorno					57.9	SE 7	3	14			
Graz	59.5	W 1	4	6		59.0	N 1	3	6		Maddalena					62.3	W 3	4	14			
Linz						56.5	NE 2	1	8		Tarent					65.3	SW 1	1	13			
Zürich	57.6	SW 1		5	-0.9	58.7	NE 2		4	-0.6	Venedig					58.5	SE 1		11			
Bern	56.9	NE 1		3	-0.7	55.0	N 1		1	-0.5	Malta					65.5	SSW 2	4	-			
Genf	56.3	NW 2		3	-1.6	55.2	NNE 1	*	0	-1.4	Madrid					58.6	NW 1	3	6	V 0.0		
Lugano	57.2	NW 1		3	-0.1	56.4	N 1		7	-0.0	La Coruña											
Helder	57.0	SSW 3	2	8	+0.5	52.2	SS 3	1	5	+0.5												
Viissingen	52.5	SW 2	2	8	+0.0	52.5	SSW 3	3	7	+0.5												
Utrecht																						
Hopenhagen	46.9	NW 2		2	+5.0	53.6	NW 1	3	1	+3.0	Rochefort	54.7	SW 4		5	-1.2	64.1	W 4	2	8	V +0.2	
Skagen	48.7	NE 3	4	-3	+1.7	52.2			2	+1.2	Bajonne	56.4	W 2		8	-0.6	57.4	W 5	4	9	+0.4	
Hansholm	48.8	E 3	4	-2	+1.4	51.0	E 3	*	-1	+1.3	Bordeaux	54.2	SSW 2		8	-1.1	54.5	WSW 1	4	6	V -0.5	
Blåvandshuk	49.4	WSW 1	4	3	+2.5	51.1	SW 2	4	3	+1.1	Dijon	55.2	SE 2	4	7	-1.5	63.9	SSW 2	4	5	-1.0	
Hammershus	44.8	W 2		1	+3.2	53.2	EHE 1		1	+6.6	Colais											
Abisko	56.2	NW 1	4	-14	+0.5	57.2	SW 3	4	-15	+2.5	Limoges	53.7	SSW 2	4	6	-1.4	53.1	SSW 2	4	5	-0.0	
Haparanda	50.2	N 4	1	-6	+1.5	53.0	N 4	0	-9	+2.5	St Mathieu	53.2	WSW 3	3	7	-0.3	51.6	NW 5	2	7	-0.4	
Stensele	53.6	N 2	3	-2	+1.5	56.8	N 2	0	-11	+2.5	Montpellier											
Oesiersund	52.5	NW 4	3	-10	+1.0	55.6	NW 6	4	-10	+2.4	Paris	53.3	SE 2	4	8	-1.6	51.6	SE 2		8	-0.3	
Hernösand	50.1	N 4	0	-6	+0.5	53.2	SSW 2	4	-6	+2.5	Rennes	51.7	SW 1	4	8	-1.4	51.4	NW 2	3	6	+0.3	
Särna	51.5	NE 6	1	-10	+0.5	57.0			-18	+2.5	Straßburg	55.7	SW 1	4	11	-1.4	53.5	SW 1		7	+0.1	
Karlstad	50.1	NNE 6	4	-4	+2.0	55.1	NNE 2	*	-6	+3.0	Toulouse	55.7	NW 2	4	9	-0.9	52.6	WSW 1	4	7	V +0.8	
Stöckholm	47.4	N 6	4	-5	+2.5	52.7	N 6	4	-7	+4.5	Tours	53.3	SSW 3		8	-1.7	52.2	W 1		6	V -0.3	
Jönköping	44.0	NE 8	4	-3	+3.0	53.7	NNE 2	4	-4	+4.0	Argentan	51.9	SE 2	4	8	-1.4	50.9	N 1	4	5	-0.3	
Wisby	44.0	NE 7	*	-2	+3.0	51.7	NNE 7	4	-3	+4.5	Amiens	52.6	SW -	4	8	-1.4	51.6	SE 2		8	-0.5	
Kalmar	45.4	NNE 4	*	-1		53.4	N 2	4	-2		Cosme	54.1	EHE 1	4	11	-2.1	53.0	S 1	4	8	V -0.8	
Spitzbergen	44.5	ESE 2	*	-9	-1.5		SE 2	4	-10	+1.9	Le Havre	57.0	SE 1	4		-1.4						
Jnco	52.4	SW 5	3	-1	+0.0	51.8	SW 5	4	-3	-0.4	Rentilly	54.1	SE 2	3	12	-1.7	52.8	SE 2	4	8	V -0.5	
Thomsö Roor	54.9	SSW 2	1	-2	+1.2	56.2	SS 2	1	-1	+0.8	Metz	57.0	SSW 5	3	11	-1.1	54.3	SSW 1	4	9	V -0.6	
Aalesund											Brüssel	52.9	SW 3	2	10	-1.0	52.7	S 1	1	10	+0.0	
Öst Kinn	48.7	EHE 6	1	1	+1.9	52.3	NE 5	0	-1	+2.3	Lyon	55.7	NE 1		6	-1.4	54.0	NW 2		6	+0.2	
Andenes																						
Bergen Water	47.0	SE 6	*	-2	+2.3	50.5	ESE 6	*	-3	+0.8	Lerwick	52.3	NE 6	2	4	+2.6	55.8	NE 3		2	+2.3	
Bønnedalsv.	51.6	NE 4	4	-4	+3.8	52.8	NE 5	0	-4	+5.3	Renfrew	48.0	N 3	4	6	+3.4	54.4	N 3	2	4	+2.6	
Vardö						52.3	NW 2	4	-4	+0.0	Eskdalemuir											
Skudenes Vhirs	45.2	SSW 5	*	1	+0.8	47.6	S 5	4	-0	+1.9	Cranwell	48.7	WSW 5	4	7	+0.4	44.9	SW 3	2	11	+0.8	
Dombås	50.2	E 2	0	-9	+1.2		NE 2	0	-14	+1.9	Scilly	52.6	NW 4	3	8	-0.0	52.9	NNE 3	2	7	-0.0	
Valdersund	49.6	SSW 4	0	-4	+1.5	58.3	SSW 1	0	-7	+1.5	Tynemouth	46.1	N 2	4	5	+1.2	58.3	N 4		4	+3.0	
Bäreninsel	48.0	SW 2	2	-4	-0.4	48.0	W 1	4	-5	-0.8	Pembroke	51.3	E 3	2	7	+0.4	51.8	NW 3	3	7	-0.0	
Jau Mayen	48.5	SW 6	*	-2	+2.6	43.6	W 7	*	-2	+1.5	Croydon	51.1	WSW 4	1	9	-0.4	51.5	SSW 2	2	7	+0.8	
Helsingfors	44.1	NE 2	7	-2	+0.5	47.3	NW 4	4	-5	+2.5	Aberdeen	49.1	NNE 4		4	+3.0	54.6	NNE 5		3	+3.8	
Sordavala	43.8	SSW 1	4	0	+0.5	45.6	N 1	*	-3	+0.5	Valencia	54.9	N 4		7	+0.8	55.7	N 5	2	7	+0.8	
Kuopio	48.3	N 4	*	-8	+1.0	51.0	N 3	*	-8	+1.5	Guernsey	52.5	NW 3	4	7	+0.4						
Vasa	44.5	NW 1	4	-1	+1.0	46.3	NW 1	4	-6	+1.0	Stornoway	53.6	NNE 6		4	+0.4	58.0	NNE 4	1	2	+3.4	
Sodankylä											Holyhead	48.6	W 6	4	7	+0.4	51.0	NNE 5	4	7	+1.9	
Reval											Yarmouth	47.8	WSW 5	3	10	+0.4	56.9	NW 2	2	8	-0.0	
Dorpat											Blacksoad					57.5	WSW 7		6	+2.6		
Filsand											Ross on Wye	47.7	SW 3	3	9	-	50.8	W 1	2	6	+0.8	
Hungerburg											Calshot	51.4	SSW 4	4	10	-0.4	51.3	SE 3	1	7	V 0.0	
Posen	52.8	WSW 7	3	4	+2.1	57.2	SW 5	4	6	+2.9	Yersey					51.9	W 3	3	7	-0.0		
Warschau	53.3	SW 6	4	8	+1.3	56.8	WSW 3	3	7	+2.0	Donaghadee											
Lodz						59.3	NW 2	4	5	+0.3	Malinhead	50.4	NW 4	3	7	+2.0	54.3	N 3	3	6	+1.2	
Lublin	57.8	SW 4	3	10	+1.6						Sofia	61.6	ESE 1	0	18	-0.8						
Krakau	57.2	W 8	3	11	+0.2	59.8	S 1	4	6	+1.4	Bukarop	63.2	W 2	3	18	-0.2						
Lemberg	58.7	SW 3	3	11	+0.2	61.6	SW 2	2	6	+2.0	Dran	62.0	SW 3	3	17	-0.2	60.5	SSW 1	0	14	-0.5	
Bromberg											Algier	62.6	NW 2	4	21	-2.0	61.1	W 1	3	16	-0.3	
Pinsk											Constantine	64.0	SSW 2	4	23	-1.9	63.1	WSW 1	2	16	+0.1	
Tarnow	57.8	SW 6	3	13	-	57.7	E 1	4	8	+0.5	Bolgrad	62.9	SW 1	7	18	+0.0	62.0	SSW 2	5	11	-0.0	
Prag	56.8	W 4	3	14	+0.5	57.1	SE 3	4	6	+0.5	Bizerta	62.6	SSW 2	0	22	-2.3	62.2	SW 1	3	14	+0.2	
Eger	56.2	SW 4	4	7	+0.0	62.7	S 1	4	6	+1.0												
Kaschau	60.9	S 2	3	8	+0.5	59.4	SE 1	4	6	+1.0												
Olmutz	58.8	SSW 4	4	7	+0.5																	
Budapest	60.4	SSW 4	4	11																		

BEOBACHTUNGEN VON 2 UHR NACHTS

STATION	Luftdr.	Wind	Himmel	Temp.	Luftdruck Char. u. Aend.	Bemerkungen	STATION	Luftdr.	Wind	Himmel	Temp.	Luftdruck Char. u. Aend.	Bemerkungen
Hamburg	55.7	SSW 2	2	3	+1.3		Dijon	54.4	SW 2		5	+0.4	
Lerwick	57.0	NE 3	4	3	+1.5		Limoges	55.0	SSW 3	3	7	+1.1	
Scilly	55.0	NE 5	3	7	+1.2		Lyon	56.3	S 3		5	+1.4	
Malinhead	61.8	NNE 3	1	5			Paris	51.8	SE 1		5	+0.1	
Tynemouth	56.8	NNE 5	2	4	+2.6		Tours	53.7	NW 2	3	5	+0.7	
Valencia	60.8	NNE 5	2	6	+1.9		Helsingfors	53.7	NW 3	4	-9	+3.6	
Holyhead	58.2	NNE 6	2		+2.3		Posen	59.5	SSW 1	1	3	+0.2	
Yarmouth	53.5	W 3	0	3	+0.8		Warschau	60.4	W 1	4	3	+0.6	
Blacksoad	62.8	NW 5	1	6	+2.3								
Calshot	53.8	NW 3	0	3	+1.2								

Schiffsmeldungen.

Breite Länge Luftdr. Wind Sicht Sea L.T. W.T.
 7 p.m. 46.2 31.3 W 71.8 SE 2 E 3 bis 50 Km. mäßig bewegt
 irregelm. Dünung aus S. 11.1° 12.2°



ALLGEMEINE ÜBERSICHT 8 Uhr morgens: Freitag, 10. März 1922

Das gestern über der Ostsee gelegene tiefe Minimum hat sich unter Abnahme an Tiefe sehr schnell ostwärts zurückgezogen und erscheint heute nur noch als Ausläufer einer über Nordrussland gelegenen Depression. Das Nordseetief hat sich bedeutend verflacht, weitere flache Teiltiefs sind über der Biscayasee, über Holland = Belgien u. Süddeutschland erkennbar. Der über Irland erschienene hohe Druck breitet sich zunächst weiter ostwärts aus, unter seiner Einwirkung füllt sich das Nordseetief aus, und es entsteht eine vom Ozean nach Skandinavien verlaufende Brücke hohen Druckes, unter deren Einfluß im Küstengebiet zunächst eine allgemeine Bessermg des Wetters und Wärmeabnahme eintreten dürfte.

WETTERAUSSICHTEN AN DER DEUTSCHEN KÜSTE für Sonnabend, 11. März 1922

- NORDSEE: Schwache veränderliche Winde, vorwiegend heiter, stellenweise Nebel; trocken, kälter, Nachtfrostgefahr.
 - westl. OSTSEE: Wie Nordsee.
 - östl. OSTSEE: (Westwärts Königsberg) Schwache veränderliche Winde, wolkig ohne erhebliche Niederschläge, etwas kälter.
 - Sturmwarnungen: Heute 8⁰⁰ am. Großhord bis Feinstung: Gefahr vorüber; Signalball abnehmen. zig.
- Hamburg, Deutsche Seewarte. *Capelle.* **ABT. III.** *J. V. Lenz*

STATION	MORGEN								STATION	MORGEN											
	Luftdruck	Wind	Himmel	Temp.	Luftdruck Char. u. Änd.	Niederschlag	Max.	Min.		Bemerkung	See	Luftdruck	Wind	Himmel	Temp.	Luftdruck Char. u. Änd.	Niederschlag	Max.	Min.	Bemerkung	See
Wien	55.3	S	3	11	-0.2	0	10	7			Madrid	61.5	Stille	4	-	+0.5					
Salzburg	53.9	SW	2	0	-	0	12	2			La Coruña										
Klagenfurt											San Fernando										
Feldkirch	50.2	E	1	4	+3.0	2	11	2			Lissabon	60.3	NW	2	4	-	-0.5				
bmz	62.0	NE	2	1	9	-	11	8			Horta	70.6	SE	5	4	-	0				
Zürich	58.3	W	2	4	+1.0	13					Schiffsmeldungen										
Bern	58.4	SW	1	4	+1.4	27															
Genf	59.0	S	1	4	+1.2	35															
Lugano	56.5	SW	4	9	0	2.9															
Helder	56.6	ENE	1	4	+1.5	0															
Viissingen	55.5	NW	1	4	+0.5	1															
Utrecht	55.9	ENE	2	1	+1.5	0															
Kopenhagen	59.5	SSE	2	0	2	+1.9	4	-0													
Skagen	59.1	ENE	5	3	-3	+1.3	0	-2	+4												
Hansholm	57.9	ENE	6	4	-2	+1.8	2	-0	-3												
Blaavandshuk	57.9	SSW	2	2	+1.9	4	1														
Hammershus	54.7	SE	3	4	+1.3	2	-2														
Abisko	56.4	SE	1	4	-1.4	-1.0	-12	-20													
Haparanda	57.7	N	3	0	-1.6	+1.5	0	-5	-18												
Stensele	63.8	Stille	0	-2.9	+1.5	0	-7	-31													
Oestersund	61.9	SW	4	1	-1.8	+1.0	0	-9	-18												
Hernösand	60.6	Stille	0	-1.2	+2.0	0															
Särna	63.8	NW	2	0	-2.0	+0.5	0	-10	-21												
Karlstad	63.1	Stille	2	-1.0	+1.5	1	-10	-11													
Stockholm	61.8	NW	1	1	-8	+2.0	0	-5	-11												
Jönköping	61.7	NNE	2	4	-5	+1.5	1	2	-6												
Wisby	62.0	NW	2	4	-3	+2.0	1														
Kalmar	62.8	E	1	4	1	-															
Spitzbergen																					
Jngö	49.5	SW	3	4	-0	-1.2	0														
Tromsø	58.8	SE	1	1	-8	-0.4	0														
Alesund	59.0	ESE	4	2	-3	+0.8	0														
Oslo	60.9	NE	4	2	-0	+1.5	1														
Andenes	41.8	W	3	4	-6	-2.3	2														
Bergen	52.8	SW	7	4	2	-0.8	0														
Brønnø																					
Vardø																					
Skudenes	60.0	NE	5	4	-2	+2.3	0														
Dombaas																					
Stavanger	34.9	SSE	2	4	-2	-3.4	1														
Färder	62.8	NE	4	1	-7	+2.3	-														
Helsingfors	56.4	W	3	4	-7	+1.0	-1	-8													
Sordavala	61.8	W	3	-	-	+1.5	-1	-6													
Kuopio	62.4	W	1	4	-7	+1.5	-4	-8													
Vasa	58.0	N	2	0	-11	+2.0	1	4	-1												
Sodankylä																					
Reval																					
Dorpat																					
Filsand																					
Hungerburg																					
Posen	60.1	E	2	4	3	+0.9	10	1													
Warschau	61.2	SE	1	4	4	0	9	2													
Lodz		SE	2	4	4	-0.2	0	8	2												
Lublin	61.2	E	1	4	3	+0.9	11	3													
Krakau	59.4	E	2	4	5	-0.7	3	11	4												
Lemberg	59.6	ESE	2	4	7	-	1	14	4												
Bromberg	61.2	Stille	5	0	+1.1	0	9	-2													
Pinsk																					
Tarnow	63.2	SE	2	4	6	+0.6	0	12	2												
Prag	55.3	E	2	4	6	0	9	5													
Eger	55.1	NE	4	4	3	0	8	5													
Prerau																					
Koschau	62.8	NNE	1	4	5	+0.5	10	3													
Olmütz	57.3	SE	2	7	0	2	7	4													
Budapest	60.6	S	1	4	7	+0.3	-11	6													
Kaposvar																					
Zzeged	62.8	1	4	6	+0.3	0	15	5													
Debreczen	62.1	SE	3	2	5	-	0	8	-1												
Szombathely	58.0	SW	3	3	8	+8.0	-	12	7												
Belgrad	64.0	Stille	1	11	+0.5	-															
Serajewo	64.8	SSW	3	4	9	+1.0	-														
Padua	58.4	ENE	1	3	10	+0.4	1														
Genova	56.8	SSE	2	1	10	+0.8	3	10	9												
Florenz	59.6	S	2	1	12	+0.8	0	18	10												
Nivorno	58.6	SE	3	4	13	+0.5	14	11													
Ancona	58.6	NW	1	0	11	-	-														
Marduscar	62.0	SW	1	1	12	+1.0	0	16	15												
Malta																					
Madrid																					
La Coruña																					
San Fernando																					
Lissabon																					
Horta																					
Roddefort	58.1	S	2	3	3	+1.6	9	10	3												
Biarriz	59.4	SW	3	3	-	-															
Bordeaux																					
Dijon																					
Calais																					
Limoges																					
St. Mathieu	55.9	NNE	2	3	5	+2.2	8	9	4												
Montpellier																					
Paris	55.0	WSW	2	4	5	+2.2	6	10	5												
Rennes	57.8	N	1	3	1	+1.8	3	8	0												
Strassburg	56.4	SW	1	4	5	-1.7	8	11	3												
Toulouse	60.4	W	2	0	2	+1.4	8	-	-												
Tours	57.9	W	2	2	4	+2.2	10	4													
Argentan	60.5	Stille	4	2	2	+1.9	10	8	1												
Amiens	57.8	WNW	1	4	5	+1.2	0	9	3												
Cosne	56.5	S	1	4	5	+1.2	11	5													
Le Havre	55.6	N	2	4	4	+1.8	10	9	4												
Marignan	59.3	Stille	3	6	+2.0	2	16	5													
Metz	57.3	Stille	4	5	+1.2	0	11	5													
Brussel	55.0	E	1	4	5	+1.0	-	-	-												
Nizza	57.8	SW	3	3	-	+2.0	-	-	-												
Perpignan	59.8	NW	1	4	5	+2.0	-	-	-												
Lerwick	60.3	SW	2	3	2	+0.4	1														
Renfrew	63.1	W	3	1	1	+1.2	0	7	-1			</									