

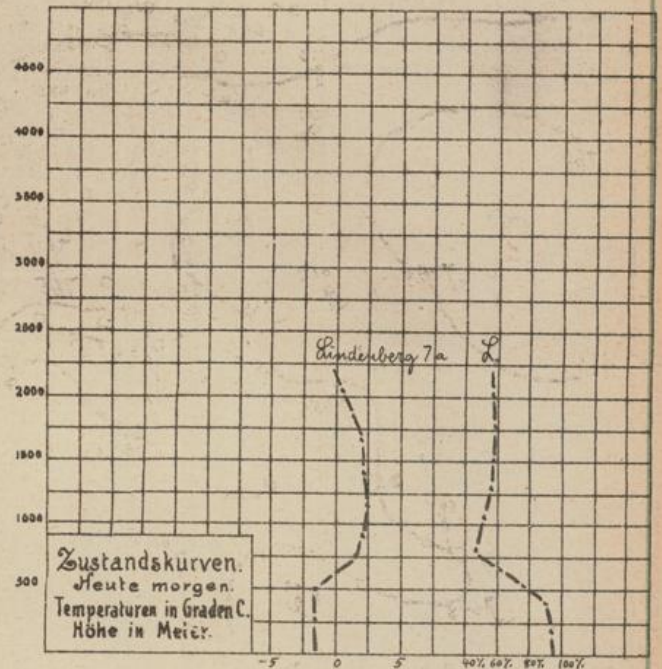
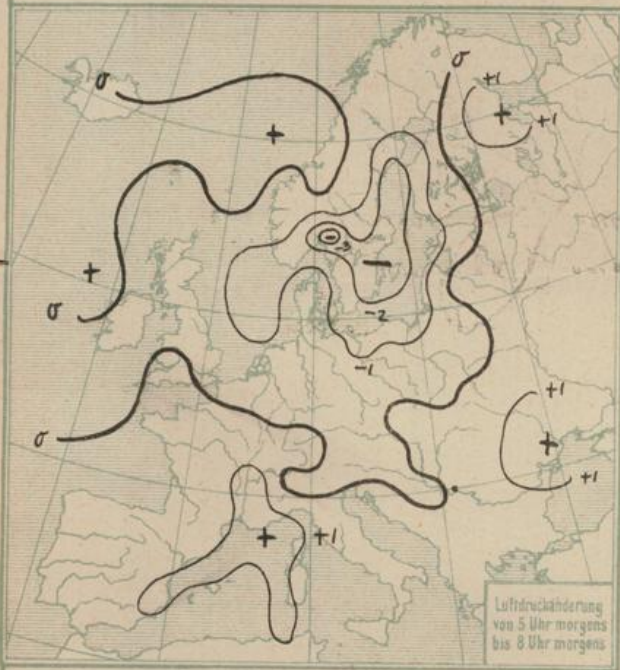
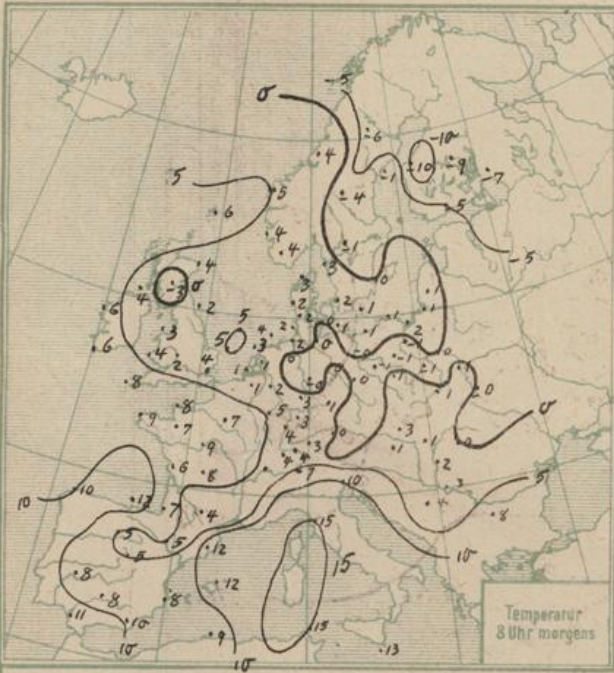
STATION	NACHMITTAG					ABEND					STATION	NACHMITTAG					ABEND					
	Luftdr.	Wind	Himmel	Temp.	Luftdruck Char. u. Aend.	Luftdr.	Wind	Himmel	Temp.	Luftdruck Char. u. Aend.		Luftdr.	Wind	Himmel	Temp.	Luftdruck Char. u. Aend.	Luftdr.	Wind	Himmel	Temp.	Luftdruck Char. u. Aend.	
Wien	709	N 2	0	11	-12	698	N 1	0	8	-												
Salzburg						695	SE 1	0	8	-												
Klagenfurt						683	NE 2	3	9	-												
Feldkirch						683	SE 1	0	8	-												
Zürich	677	NE 1	2	16	-15	674	NE 2	1	14	-0.4												
Bern	668	NE 1	2	13	-0.5	665	N 1	2	14	-0.3												
Genf	664	NW 1	4	13	-0.9	654	NNE 1	4	9	-0.1												
Luzern	695	S 1	0	14	0	682	N 1	0	13	-0.1												
Helder	743	NE 4	3	5	-	732	NE 4	3	4	-0.5												
Vlissingen	719	NE 3	4	5	-0.5	701	NE 3	2	8	-1.0												
Utrecht	722	NE 3	1	7	-1.5	716	ENE 3	4	4	-0.5												
Kopenhagen	705	NW 2	3	5	-0.3	708	NW 1	3	2	+0.7						614	W 2	4	12	-0.5		
Skagen	719	NE 1	2	3	-	690	Stille	3	1	-0.4												
Hansholm	710	NW 2	3	3	+0.1	705	NW 2	3	3	-0.4												
Blaavandshuk	728	NW 2	2	3	-0.1	725	NW 2	0	2	-2.4												
Hömmershus	693	NW 3	1	2	-0.2	694	NW 3	2	2	+0.6												
Ålbosko	605	NW 4	3	-1	+0.5	607	N 1	3	-3	0												
Hoponanda	685	N 5	1	-2	+2.0	672	NW 3	0	-6	+1.5												
Stensele	630	W 5	3	1	+1.5	630	W 1	2	-4	-												
Östersund	640	NW 8	3	1	NW +1.0	632	NW 6	*	-1	-1.0												
Hörnösand	618	NW 6	3	5	+0.5	624	NW 2	2	1	0												
Sörna	662	NW 8	4	1	+0.5	649	NW 2	4	-1	-0.5												
Karlstad	688	NW 2	4	5	0	675	Stille	2	2	-0.5												
Stockholm	682	NW 5	2	6	+0.5	671	NW 3	3	3	+0.5												
Jönköping	686	NW 6	1	5	0	686	Stille	1	3	0												
Wisby	651	NW 6	1	2	0	657	NW 5	0	2	+0.5												
Kalmar	607	NW 4	1	7	-	675	NW 4	0	10	-												
Spitzbergen	624	NW 2	2	-14	+0.8	-	S 1	*	-6	NW +1.2												
Jungö																						
Tromsø	658	W 5	*	2	+1.2																	
Aalesund	713	S 6	*	2	NW -1.5	695	S 1	6	3	-0.4												
Oslo	730	NW 5	3	6	-0.4	727	NW 5	3	3	-0.4												
Åndenes	608	Stille	1	-9	+0.4	553	NE 4	4	-12	+2.3												
Bergan	577	EN 7	*	-5	-1.5	556	ENE 8	*	-5	-0.4												
Brønnø																						
Verde																						
Skudenes						576	S 2	4	1	-1.9												
Dombås	662	NW 4	4	2	0	643	SW 2	3	2	0												
Fardø	702	NW 1	3	2	W 0	683	SW 1	3	1	-0.5												
Utsira	736	W 1	4	4	-0.8	717	SW 1	4	3	-0.8												
Helsingfors	586	NW 2	1	0	+1.0	575	NW 5	1	-3	+2.0												
Sordavala	514	NW 2	*	-4	NW +1.5	493	NW 5	1	-5	-1.5												
Kuopio						536	NW 3	4	-4	+1.0												
Vasa	565	NW 5	4	-3	-	602	NW 1	3	-4	+0.5												
Sodankylä																						
Reval																						
Dorpat																						
Filsand																						
Punjaburg																						
Posen	701	NW 5	2	7	-0.8	707	NW 3	2	3	-0.3												
Warschau	671	NW 5	2	5	-0.2	678	NW 5	3	3	+0.2												
Łódź	671	NW 5	0	5	-0.7	699	NW 2	0	3	+0.5												
Lublin	603	W 6	1	8	-0.6																	
Kraśów						693	W 2	1	3	NW -0.2												
Lemberg						682	NW 3	0	2	+1.0												
Bromberg																						
Pinsk	617	NW 6	0	4	0	617	NW 6	2	2	0												
Prag	712	NW 4	0	10	-1.0	704	ESE 1	1	7	0												
Eger	689	NW 4	0	10	-1.5	716	NW 1	1	5	0												
Kassa	687	N 3	1	11	-0.5																	
Olmitz	702	NW 1	0	10	-1.0	647	SE 1	0	0	-0.5												
Budapest	683	N 2	0	14	-	687	NW 1	2	7	-												

BEOBSACHTUNGEN VON 2 UHR NACHTS

STATION	Luftdr.	Wind	Himmel	Temp.	Luftdruck Char. u. Aend.	Bemerkungen	STATION	Luftdr.	Wind	Himmel	Temp.	Luftdruck Char. u. Aend.	Bemerkungen
Hamburg	713	NW 1	3	2	-0.6		Vermouth	715	E	5	3	4	-0.4
Berwick	695	W 3	4	7	-0.4		BlackSod	-	ENE 3	1	6		-0.4
Cranwell	718	ENE 4	4	2	-0.4		Calshot	680	NE 4	2	5		-0.4
Scilly	655	E 5	4	8	0		Leith	785	NE 3	0	4		0
Malenhead	720	ENE 1	1	7	-0.4		Posen	701	W 1	0	-1		0
Tynemouth	744	SSE 1	3	2	-0.4		Warschau	686	W 2	1	-1		-0.1
Pembroke	690	NE 3	3	4	NW 0		Helsingfors	584	NW 3	0	-7		+0.5
Croydon	695	ENE 6	4	5	NW -0.4		Dijon	653	N 1	4	9		NW 0
Valencia	683	ENE 2	1	7	0		Paris	648	Stille	4	9		-0.1
Guernsey	649	ENE 6	3	7	0		Toulouse	648	SE 1	4	11		+1.1
Holyhead	701	ENE 7	0	-	0		Tours	645	NNE 2	4	7		+0.6

Schiffsmeldungen.

Breite Länge Luftdr. Wind Luft-Temp. W-T See
 13. März 2p 50.2N 19.7W 68.8 NE 4 9.8° 11.1° ruhig, mäßige Dünne



ALLGEMEINE ÜBERSICHT 8 Uhr morgens: Dienstag, 14. März 1922

Das gestern über dem Nordmeer erschienene Fallgebiet ist südsüdwestwärts vorgedrungen und hat den Abwan des östlichen Teils des Hochdruckgebiets eingeleitet. Der Westteil des Hochs über den britischen Inseln und über der westlichen Nordsee wird sich jedoch behaupten, da über dem Westen des Nachrichtengebiets in der Höhe starke Erwärmung stattgefunden hat. An der Nordsee- und westlichen Ostseeküste hat sich über Nacht verbreitet Nebel gebildet, wo die wärmere Nordwestströmung auf die durch Ausstrahlung erkaltete Binnenlandluft trifft. Im übrigen Deutschland herrscht größtenteils heiters Wetter.

WETTERAUSSICHTEN AN DER DEUTSCHEN KÜSTE für Mittwoch, 15. März 1922

- NORDSEE: Mäßige bis frische böige nordwestliche Winde, veränderliche Bewölkung, leichte Niederschläge, Temperaturen durchschnittlich wenig verändert.
- westl. OSTSEE: Wie Nordsee.
- östl. OSTSEE: Frische Winde aus westl. Richtungen, wolkig, Niederschläge, Temperaturen durchschnittlich wenig verändert.
- Sturmwarnungen:

Sk.

STATION	MORGEN								See	STATION	MORGEN									
	Luftdruck	Wind	Himmel	Temp.	Luftdruck Char. u. And.	Niederschlag	Max.	Min.			Bemerkung	Luftdruck	Wind	Himmel	Temp.	Luftdruck Char. u. And.	Niederschlag	Max.	Min.	Bemerkung
Wien	70.5	NW 2	0	3	-	-	0	11	0	Madrid	65.9	SSW 1	4	5	+0.5	0				
Salzburg	69.3	Stille	0	3	-	-	0	6	2	La Coruña	59.3	S 4	3	10	+0.2	0				
Klagenfurt	68.4	NE 2	1	2	-	-	0	16	2	San Fernando	64.1	SSE 2	3	11	+0.2	0				
Feldkirch	69.1	Stille	0	2	-	-	0	12	2	Barcelona	65.2	W 1	0	12	+0.8	0				
Zürich	68.0	N 1	1	4	+0.1	0				Santander	62.2	S 3	4	12	-0.3	0				
Bern	67.2	SW 1	3	4	+0.5	0				Valladolid	64.5	S 2	3	5	+0.4	0				
Genf	67.1	SE 1	4	8	0	0				Zaragoza	65.2	NE 1	1	5	+0.2	0				
Lugano	69.1	N 1	0	7	0	0				Mahon	65.8	W 1	0	12	+0.5	0				
Helder	71.2	NE 4	3	3	-1.0	0			2	Badajoz	62.6	SE 1	0	8	-0.1	1				
Vlissingen	68.6	NE 3	1	1	-0.5	0			1	Coroba	64.7	E 1	3	8	0	3				
Utrecht	70.7	NE 4	1	1	-0.5	0			-1	Alicante	66.4	NNW 1	1	8	+0.9	0				
Kopenhagen	65.9	NW 3	0	2	-1.3	0	5	0		Almaria	65.9	N 1	1	10	+1.0	0				
Skagen	63.7	W 8	4	3	-1.0	0	4	0	4	Tetuam	65.8	WNW 2	2	6	+0.3	0				
Hansholm	68.9	WNW 4	3	3	-0.6	0	3	1	2	Molaga	66.4	Stille	0	11	+0.8	1				
Blaavandshuk	70.2	WNW 2	3	2	-0.8	0	4	2	3											
Hammershus	65.2	W 6	0	1	-1.8	0	2	-2	1											
Abisko										Rohefort	64.2	SE 2	0	6	+0.5	3	17	5		
Naparanda										Bayonne	63.9	S 2	1	7	+0.2	0	11	7		
Stensele	59.2	E 1	3	-6	-0.5	0	1	-11		Bordeaux	64.2	S 1	2	3	+0.2	0	19	2		
Oesterlund										Dijon										
Hernsund	55.8	E 2	4	-1	-2.5	0				Calais										
Säma	59.4	S 2	2	-4	-0.5	0	1	-6		Limoges	64.2	Stille	0	8	+0.5	0				
Karlstad	51.8	Stille	3	-1	-1.5	0	6	-2		St. Mathieu	63.3	E 3	2	9	0	1	11	8		
Stockholm	53.0	WSW 2	4	-	-2.0	0	6	-1		Montpellier										
Jönköping										Paris	64.8	ENE 1	4	7	+0.1	0	18	6		
Wisby										Rennes	64.3	NE 1	4	7	+0.4	15	19	7		
Kalmar	63.4	SW 3	3	0	-	0			2	Strassburg	67.2	N 1	2	4	+0.6	0	16	2		
Spitzbergen										Toulouse	65.3	S 1	3	4	+0.5	0	21	4		
Jngö										Tours	65.2	SSW 1	4	-	+0.5	0	22	9		
Tromsö	54.2	NW 5	4	4	+0.4	0			5	Argentan	63.8	Stille	0	8	+0.1	0	17	7		
Aalesund	64.1	W 4	4	4	-0.8	0			4	Amiens	64.8	SW 1	3	3	-0.3	0	11	2		
Oxö	68.1	WNW 5	4	4	-1.2	0			2	Cosne	65.3	S 1	4	3	+0.3	0	22	9		
Andenes										Le Havre										
Bergen										Rouilly	66.0	NE 2	4	7	0	0	19	0		
Brønnö										Metz	68.8	NNE 1	1	5	-0.8	0	17	5		
Vardö										Clermont	64.6	Stille	0		+1.0	0				
Skudenes										Nizza	64.7	Stille	0		0					
Dombaas	61.5	W 2	3	1	0	0			-4	Perpignan	65.4	W 1	0		+1.0	0				
Färder	63.0	W 4	4		-3.0	0			0											
Utsirc	67.8	WSW 2	3	4	-0.8	0			5											
Helsingfors	58.1	WNW 3	3	-5	-0.5	0	-2	-8		Lerwick	65.4	W 2	2	4	0	0				
Sordavala	53.8	NW 5	4	-7	+0.5	1	4	-8		Renfrew	72.9	Stille	8	-3	-0.4	0				-3
Kuopio	58.3	N 1	4	-9	+1.0	0	-4	-14		Eskdalemuir										
Vasa	58.4	SE 1	3	-10	-1.0	0	-0	-11		Cranwell	71.4	ENE 4	4	3	-0.4	0	4	2		
Sodankylä										Silly	64.5	E 6	4	-8	-0.4	0				2
Reval										Tynemouth	73.1	Stille	3	2	0	0				2
Dorpat										Pembroke		NE 3	2	4	0	0				3
Filsand										Croydon	65.3	NE 4	4	4	-0.8	0	7	4		
Hungerburg										Aberdeen	72.7	WNW 1	4	4	0	0				1
Posen	69.7	W 3	2	-1	-0.9	0	8	-2		Valentia										
Warschau	67.5	W 2	0	0	-0.6	0	8	-1		Guernsey N.W.	72.0	W 1	4	5	-0.4	0				0
Loz	68.7	W 2	0	-1	-0.5	0	6	-2		Shornway										
Lublin	66.6	W 2	0	1	-0.1	0	6	-1		Holyhead	68.2	EAE 3	0	3	-0.2	0				0
Krakau	67.6	W 1	1	1	-0.5	0	6	-2		Yarmouth	70.4	E 5	3	5	-0.4	0				4
Lemberg	68.3	W 2	0	-0	+0.8	0	6	-2		Blacksod	64.8	NNE 3	1	6	+0.4	0				0
Bromberg	68.1	W 1	1	-6	-1.1	0	7	-2		Ross on Wye	68.8	NE 4	4	2	-0.8	0	8	2		
Pinsk										Calshot	65.7	ENE 3	6	6	+0.4	0				4
Tarnow	69.9	W 2	1	0	0	0	8	-2		Yersey	64.8	E 3	4	8	0	1				3
Prag	70.9	S 1	1	-	0	0	11	-2		Donaghadee										
Eger										Malshead	70.9	ENE 1	3	4	-1.5	0				1
Pierau										Thorshavn	69.7	WSW 4	4	-	0	0				
Kaschau	69.9	SE 1	2	2	+0.5	0	11	-2		Seydisfjord	64.0	Stille	4	-	0					
Olmütz	70.3	Stille	1	0	0	0	11	-2		Sofia	68.4	W 1	0	8	+0.2	0	19	7		
Szombathely										Oran	63.6	ENE 1	2	7	0	0				
Budapest	69.4	Stille	0	1	+0.4	0	15	0		Algier	64.3	S 1	1	9	+0.1	0	17	8		
Kaposvar										Constantine	61.3	SE 2	4	16	+1.0	0	28	15		
Szeged	69.7	NW 1	1	2	+0.2	0	13	1		Bizerta	64.4	NE 2	4	15	0	0	21	15		
Dobreczen	68.8	E 1	1	-0	+0.8	0	10	-3		Groz	69.0	SE 1	4	7	-0.3	0	13	7		
Szombathely	69.9	NW 1	0	1	0	0	12	1		Öst. Saugimann	65.0	NNW 2	3	-	+0.0	0				
Belgrad	69.7	Stille	1	3	0	0				Habat	64.8	S 3	1		+0.5	0				
Serajewo	70.1	Stille	1	1	0	0				Horta	62.0	S 5	4		+1.0	0				
Genoa	57.9	ENE 4	16	+0.3	2	19	4			Schiffs meldungen										
Venedig	68.4	SW 1	3	1.0	0	0				Breite Länge Luftdr. Wind See H-T. W-T.										
Florenz	67.6	NE 1	4		0	0				14. März	49.3N	29.6W	66.6	SSW 2	4	10.6	9.9	10.6		

Eisberichte v. 14. März

Schweden Seegebiet vor Söderarm, vor Sandham, vor Landsort, Fahrw. Havringe bis Oxelösund südl. Einfahrt z. Katmarsund, Seegebiet vor Karlskrona, südl. Einfahrt z. Öresund, Smittraumen, Seegebiet v. Hälsingborg, vor Holmstad, nördl. Einfahrt z. Öresund, vor Vinga, vor Söragen: eisfrei. Fahrw. Sandham bis Stockholm: sauer. festes Eis. Fahrwinge v. d. Eisbr. offen gehalten. Fahrw. Landsort: eisfrei. Fahrw. Sandham bis Stockholm: sauer. festes Eis. Fahrwinge v. d. Eisbr. offen gehalten. Katmarsund, nördl. und südl. Katmar: Treibeis, für Segler geschlossen. Seegebiet v. Varberg: sauer. Treibeis, w. f. starke Eis. Fahrw. Vinga bis Göteborg: abräumt. ersauert.

Übrige Stationen melden: Schifffahrt geschlossen.