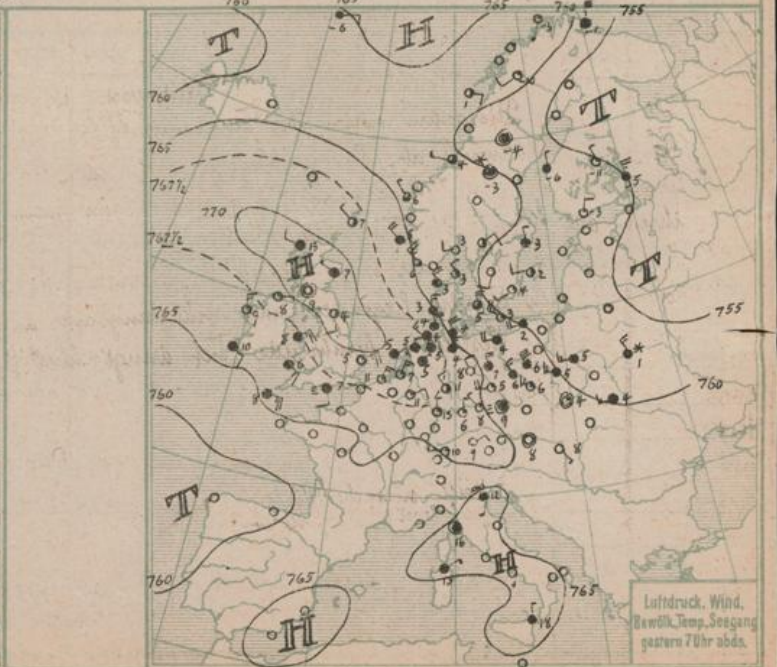
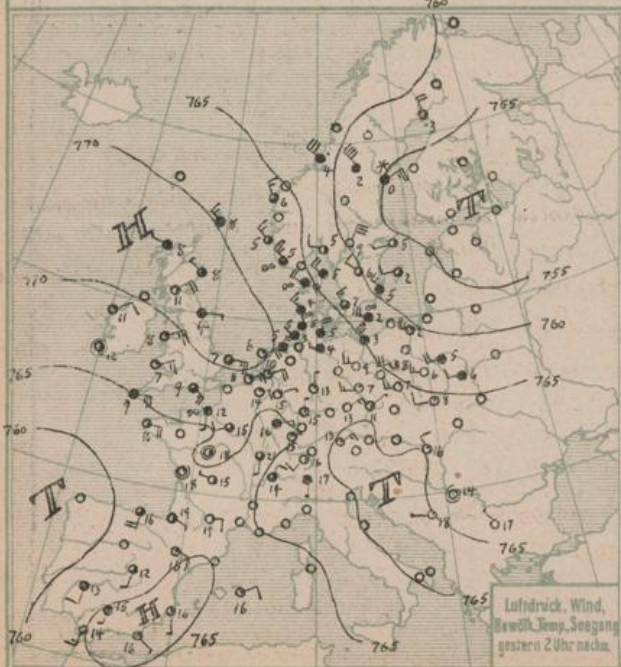
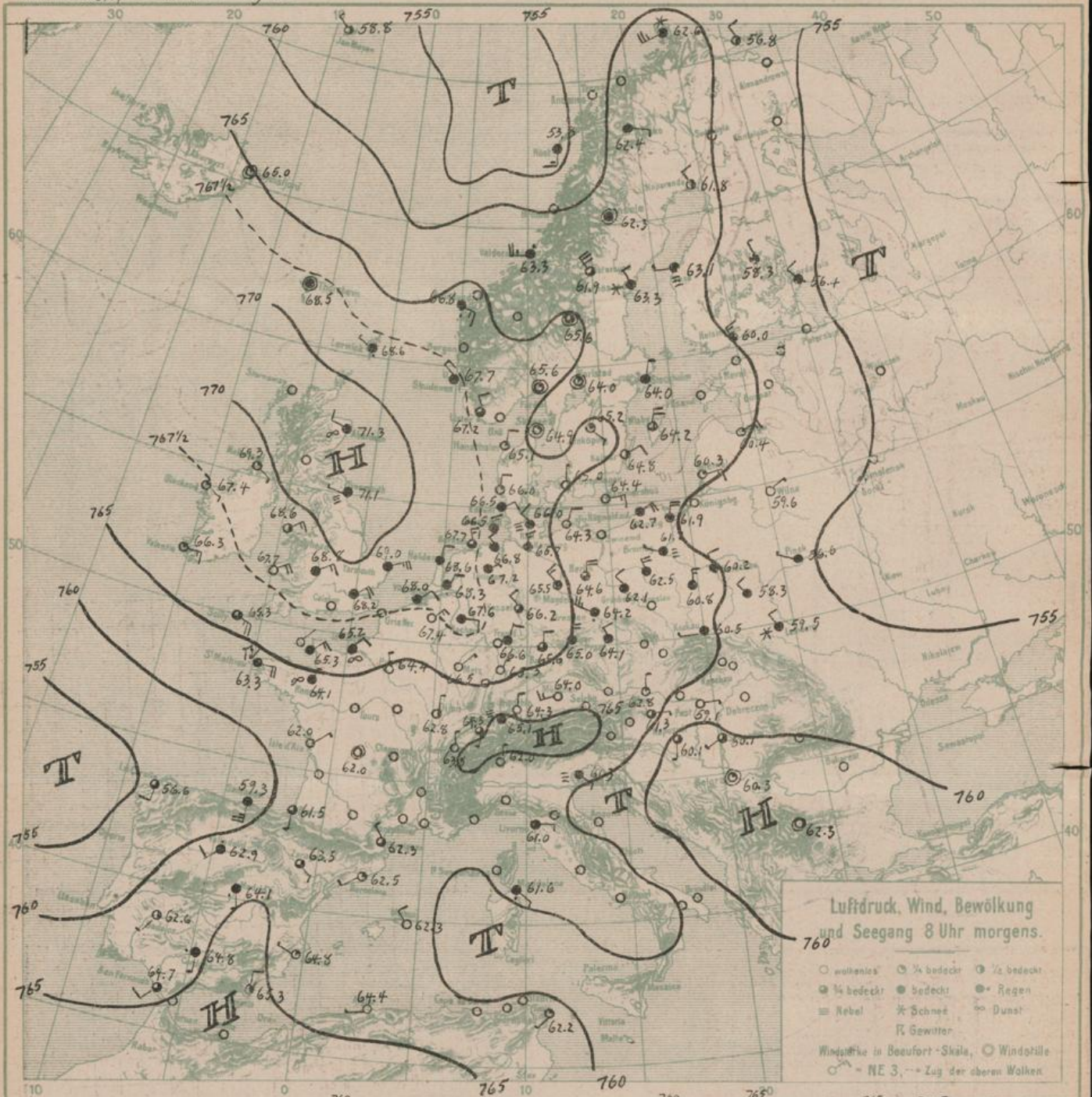


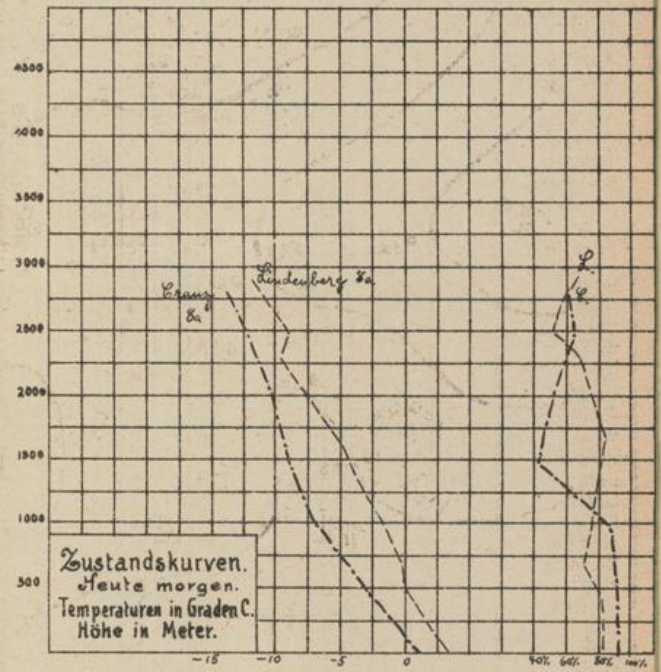
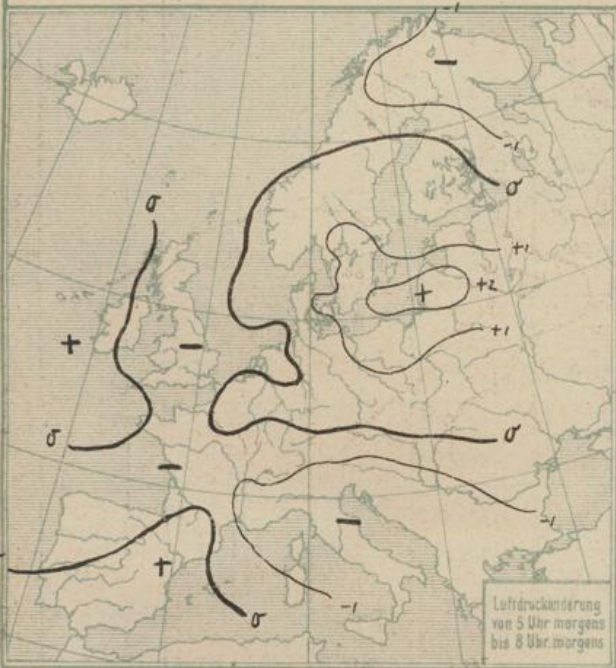
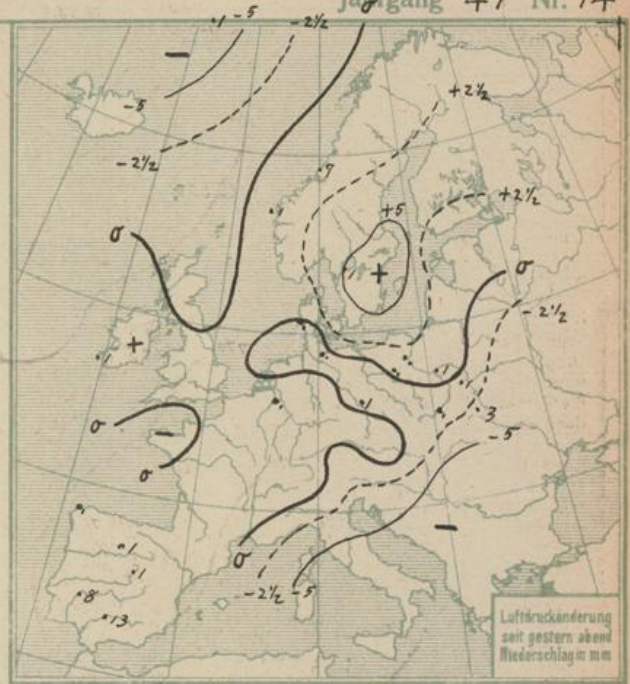
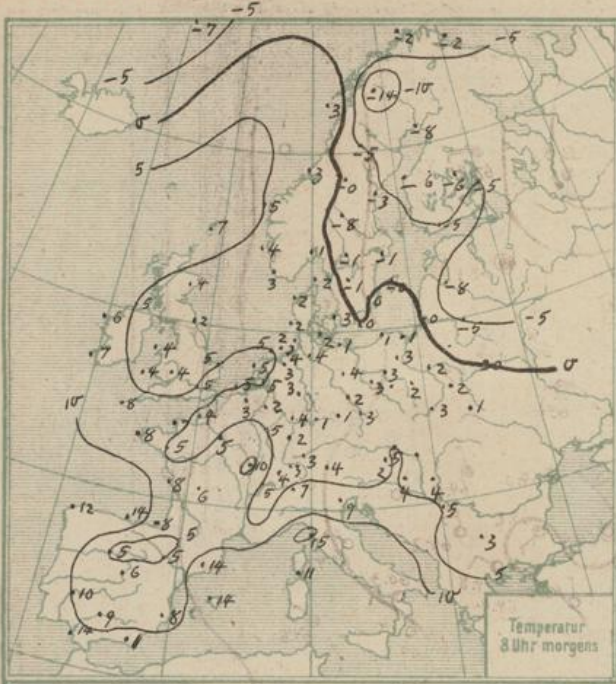
Mittwoch, 15. März 1922



STATION	NACHMITTAG					ABEND					STATION	NACHMITTAG					ABEND				
	Luftdr.	Wind	Himmel	Temp.	Luftdruck Char. u. Aend.	Luftdr.	Wind	Himmel	Temp.	Luftdruck Char. u. Aend.		Luftdr.	Wind	Himmel	Temp.	Luftdruck Char. u. Aend.	Luftdr.	Wind	Himmel	Temp.	Luftdruck Char. u. Aend.
Wien	66.8	SE 1	0	16	-	64.6	Stille	0	8	-	Livorno	65.8	Stille	4	16						
Salzburg											Maddalena	66.2	NE 1	4	15						
Klagenfurt											Neapel	70.8	Stille	2	15						
Smuszbrück											Massima	67.1	N 1	4	18						
Luzern											Tarant.	65.6	Stille	4	15						
Zürich	65.8	SW 2	2	16	-1.4						Venedig	65.0	SSW 1	0	12						
Bern	64.6	E 1	3	15	-0.3						Malta										
Genf	65.3	NNE 2	3	14	-1.0						Madrid	63.7	S 3	2	2						
Lugano	66.7	S 1	4	17	-0.4						La Coruña	58.9	S 5	4	18						
Helfer	70.1	NE 4	1	6	-0.5	69.8	NE 3	4	5	+0.5	Tetuan	64.3	NE 2	0	16						
Viissingen	67.3	NE 3	1	11	-1.0	66.6	NNE 3	1	11	-0.5	Barcelona	64.0	WSW 3	1	18						
Utrecht	68.2	NE 4	1	10	-1.5	68.7	NNE 2	1	7	+0.5	Mahon	64.8	ENE 2	1	16						
Kopenhager	63.9	NW 3	3	7	-1.1	61.6	NNW 3	3	5	-0.8	Rochefort	64.3	Stille	1	18	-0.5					
Skagen	62.2	WNW 4	4	5	-0.2	61.0	NW 2	2	6	-0.2	Bayonne	63.1	ESE 1	2	19	-0.9					
Hanarholm	63.8	WNW 4	4	4	-2.3	63.0	NW 4	4	3	-0.4	Bordeaux										
Blaavandshuk	67.8	NW 3	4	4	-1.0	68.0	NNW 3	4	3	-1.0	Dijon	63.5	1	3	21	-0.9					
Hammarshus	57.1	WNW 6	4	2	-1.0	59.8	WNW 5	1	3	-0.7	Calais										
Abisko						62.2	SW 2	1	-10	+1.5	Limoges	63.4	W 1	2	15	+0.0					
Hoparanda	59.3	NNW 4	3	-3	-0.2						St. Mathieu	64.3	E 4	2	16	-1.0					
Stenselv											Montpellier										
Oestersund	58.6	NW 3	4	2	+1.0						Paris	65.0	WSW 2	3	15	+0.1					
Hernösand	58.6	NE 5	X	0	+0.5						Remes	65.0	-	1	16	0					
Särna											Strasbourg	65.6	NE 1	1	15	-1.5					
Karlstad	59.6	NNE 6	0	9	-0.5	60.8	NE 2	2	-	+0.5	Toulouse	63.0	E 2	0	19	-1.5					
Stockholm	50.8	WSW 1	2	5	-1.0	57.9	NNW 1	4	3	+1.0	Tours	65.2	Stille	2	18	-0.8					
Jönköping	60.3	WNW 6	3	6	-0.2	59.7	SSW 2	2	-	-	Argentan	64.9	WSW 1	3	16	-0.1					
Visby	58	WSW 2	3	2	-	58.7	WSW 2	2	2	+0.5	Amiens	65.6	Stille	3	13	+0.1					
Kalmar	59.4	WNW 3	4	5	-	58.8	SW 1	1	4	-	Cosne										
Spitzbergen						60.3	NNE 2	3	-17	0	Le Havre	65.0	SSE 1	0	12	-0.1					
Ungö						61.5	SW 1	1	-3	+1.2	Marignane	64.6	ESE 3	1	18	-1.1					
Tronsö	60.3	WNW 3	4	0	0	61.3	W 1	3	4	0	Metz	67.1	E 1	4	16	+1.0					
Aalesund	60.1	NNW 3	3	6	+0.8	65.9	NW 1	2	6	-0.8	Brüssel	66.1	ENE 2	1	14	-1.0					
Öro	57.1	WNW 5	0	5	0	66.0	WNW 5	3	4	-0.4	Reims	65.4	NNW 1	3	17	-0.1					
Andenes						66.3	NE 4	0	-16	+0.4	Lyon	64.3	E 4	2	16	0					
Bergen Post						53.7	E 2	2	1	+1.7											
Brønnö											Lerwick	68.6	WNW 4	4	8	0	68.9	NNW 1	2	7	-0.8
Vardö						59.3	NNE 6	4	-1	0	Renfrew	71.2	NE 4	2	11	-1.2	70.4	Stille	0	9	0
Skudenes											Eskdalemuir										
Dombås	60.5	NW 2	4	5	0	61.3	WNW 3	3	0	+0.8	Cranwell	70.4	ENE 4	4	5	-0.8	69.8	ENE 4	4	5	0
Sam Mayson						64.0	E 2	4	-6	-0.4	Silly	64.9	E 5	4	9	+0.8	65.0	E 3	4	8	0
Färder	62.0	W 2	2	5	-0.4	61.0	WSW 2	0	3	0	Tynemouth	72.4	E 1	4	4	0	71.3	SSE 2	2	4	0
Ulcire	67.3	NW 3	3	5	-0.1	66.8	NW 4	4	5	0	Pembroke	67.5	ENE 3	1	7	-0.4	66.8	SE 3	4	0	-0.4
Helsingfors						58.3	NNE 2	1	-3	+1.0	Croydon	67.3	ENE 3	3	9	-0.4	67.5	ENE 3	3	6	+0.4
Sordavala						56.8	N 5	4	-5	0	Aberdeen	71.8	NNW 1	4	8	-0.8	71.6	NNW 1	4	7	-0.8
Kuopio						56.7	NNW 1	1	-11	+1.0	Valentia	66.2	Stille	2	12	0	65.6	SE 2	4	10	+0.4
Vasa						56.8	N 1	4	-6	+1.0	Guernsey	65.8	E 4	0	8	+0.4					
Sodankylä											Stornoway	72.0	W 1	4	8	+0.4	71.3	W 2	4	13	-0.4
Reval	57.4	NW 2	2	-2		57.1	WNW 3	0	-1		Holyhead	68.3	ENE 5	1	8	0	67.1	NE 5	4	8	+0.4
Dorpat	56.3	SW 2	4	0		56.7	NW 4	0	-4		Yarmouth	69.3	E 3	7	-0.4	68.8	ENE 3	1	5	0	
Filsand	57.8	NE 2	1	-7		57.1	N 1	4	-6		Blackood	68.0	NE 2	1	11	-0.8	68.8	NNW 3	1	9	-0.4
Hungerburg						56.3	NW 3	4	-6		Ross on Wye	67.3	E 4	1	9	-1.5	67.5	ENE 3	4	0	0
Posen	64.8	WSW 6	2	8	-3.3	62.3	NW 6	4	6	-1.8	Calshot	67.1	SE 5	3	9	+0.4	67.0	SSE 2	3	7	+0.5
Warschau	63.4	WSW 4	4	5	-2.8	69.4	W 3	4	5	-2.0	Yersey										
Lodz	64.3	W 3	0	6	-2.1	60.6	W 3	4	5	-1.2	Donaghadee										
Lublin	63.3	W 2	4	6	-2.3						Malinhead										
Krakau	65.9	W 2	1	8	-2.0	62.6	Stille	1	4	-0.9	Belgrad	67.2	Stille	0	14	-0.5	68.8	ENE 1	1	8	-0.8
Lemberg						62.7	W 3	4	4	-1.4	Serajewo	64.3	W 1	0	18	-1.5	68.4	Stille	0	3	-1.5
Bromberg											Graz										
Pinsk						59.3	NNW 3	X	1	-1.0											
Tarnow	65.5	W 4	3	5	-1.3																
Prag	66.6	NE 1	2	11	-2.9	64.0	Stille	3	9	-1.0											
Eger	65.6	NE 3	0	13	-2.0	65.0	NW 1	1	8	0											
Kaschau	66.6	SSE 1	1	9	-2.0	63.6	Stille	1	4	-1.5											
Olmütz	65.3	SW 1	0	11	-2.0	63.6	Stille	0	5	-1.0											
Budapest	66.0	NW 2	0	10	-	63.2	SE 1	0	8	-											
Turin						60.2	W 1	3	18	-											
Padua						64.8	ESE 1	3	14	-											
Florenz						65.3	NE 1	4	19	-											

BEOBSACHTUNGEN VON 2 UHR NACHTS

STATION	Luftdr.	Wind	Himmel	Temp.	Luftdruck Char. u. Aend.	Bemerkungen	STATION	Luftdr.	Wind	Himmel	Temp.	Luftdruck Char. u. Aend.	Bemerkungen
Hamburg	65.4	NNW 3	4	3	-0.1		Malinhead	68.5	E 5	3	-	+0.4	
Lerwick	69.2	WNW 1	3	7	0		Yarmouth	69.8	N 5	4	6	0	
Cranwell	71.6	ENE 2	4	4	0		Blackood	67.4	ESE 5	3	6	0	
Silly	70.6	ENE 3	4	4	+0.4		Calshot	68.0	NNE 2	0	4	0	
Malinhead	65.3	ESE 3	4	9	0		Dijon	64.1	NW 1	3	8	-0.6	
Tynemouth	71.2	Stille	4	3	0		Limoges	67.9	Stille	0	10	-0.3	
Pembroke	68.0	E 3	0	5	0		Lyon	65.0	Stille	4	8	-0.4	
Croydon	68.4	ENE 5	4	6	+0.4		Paris	65.2	NNW 1	0	7	0	
Valentia	65.3	WSW 2	4	7	+0.4		Toulouse	64.0					



ALLGEMEINE ÜBERSICHT 8 Uhr morgens: Mittwoch, 15. März 1922

Die gestern morgen über Finnland u. dem mittl. Skandinavien liegenden Depressionen ziehen über Rußland südostwärts ab. In der Gegend zwischen Island und Spitzbergen hat sich aber bereits eine neue Depression gebildet. Sie scheint die gleiche Bahn nach Südosten einzuschlagen und berührt heute mit ihrem östl. Rand die Küste des nördl. Norwegens. Durch einen Druckanstieg, der über dem skandinavischen Festland im Rücken der abziehenden Depression erfolgte, hat sich ein Ausläufer des noch immer über den britischen Inseln liegenden und sich langsam abflachenden Hochdruckgebietes gebildet. Das gestern die spanische Westküste berührende Tief dringt über der Biscayasee langsam nach Osten vor.

WETTERAUSSICHTEN AN DER DEUTSCHEN KÜSTE für Donnerstag, 16. März 1922

- NORDSEE: Meist schwache Winde zunächst aus nördl. Richtungen, wolkeig bis heiter, kalt, vorwiegend trocken, Nachtfrostgefahr, streifenweise Nebel.
- westl. OSTSEE: Wie Nordsee.
- östl. OSTSEE: (Wellenark Königsberg) Mäßige Nordwestwinde, wolkeig, keine wesentlichen Niederschläge, geringe Wärmeänderung.
- Sturmwarnungen:

STATION	MORGEN									STATION	MORGEN											
	Luftdruck	Wind	Himmel	Temp.	Luftdruck Char. u. And.	Niederschlag	Max.	Min.	Bemerkung		See	Luftdruck	Wind	Himmel	Temp.	Luftdruck Char. u. And.	Niederschlag	Max.	Min.	Bemerkung	See	
Wien	62.8	N	1	5	-0.2	0	11	2		Madrid	64.1	SSE	1	6	+0.3	1						
Salzburg										La Coruña	58.6	S	2	12	-0.3	1						
Klagenfurt										San Fernando	64.7	SW	2	14	+0.3	3						
Jussbrunn	65.1	Stille	0	2	-	0	13	1		Barcelona	62.5	SW	0	14	-	0						
Wetz	67.7	Stille	0	2	-	0	13	1		Santander	59.3	S	5	14	+0.5	0						
Zürich	65.1	NE	1	3	-0.2	0				Valladolid	62.4	SW	2	8	+0.8	1						
Bern	64.9	S	3	4	-0.4	0				Zaragoza	63.5	SE	2	3	+0.1	0						
Genf	63.8	SW	1	0	-0.5	0				Mahon	62.3	WNW	2	0	14	0						
Lugano	62.0	N	1	0	-0.1	0				Badajoz	62.6	SW	1	2	10	0						
Helder	68.6	NNE	2	4	5	0			1	Cordoba	64.8	S	1	0	+0.5	13						
Vlissingen	68.0	NE	2	4	5	0			1	Alicante	64.8	W	1	1	8	0						
Utrecht	68.3	NNE	2	4	5	0			1	Almeria	65.9	N	2	2	11	+0.3	0					
Kopenhagen	65.0	N	1	0	3	+1.3	0	8	0	Tebuau	65.6	W	2	3	13	+0.5	0					
Skagen	64.9	Stille	1	2	+0.6	0	5	0	0	Jzana	65.0	WNW	5	0	+0.3	0						
Hansholm	65.1	N	2	1	2	+0.5	0	4	2	Malaga	65.0	NNE	1	0	12	+0.3	0					
Blaavandshuk	66.0	N	2	1	2	+0.4	0	4	2	Lissabon	60.0	W	4	4	-0.5	0						
Hammershus	64.4	E	3	0	+1.9	0	3	-1	1	Roddefort	62.0	NE	1	0	8	-0.3	0	19	7			
Abisko	62.4	ESE	1	4	-1.4	-1.0	0	-2	-15	Brüssel	67.4	NE	3	0	3	0						
Haparanda	61.8	NW	2	2	-8	-	-	-16		Bordeaux	61.7	Stille	0	4	-0.4	0	20	2				
Stensele	62.3	Stille	4	-5	-	0	2	-6		Dijon	62.8	N	1	2	10	-0.4	0	23	6			
Oestersund	61.9	NW	6	3	-9	0	-	-2		Calais												
Hernösand	63.3	NW	2	4	-3	0	3	-		Limoges	62.0	Stille	0	6	-0.4	0	7	-				
Särna	65.6	Stille	2	-8	-	0	-	-		St. Mathieu	62.3	E	4	7	8	0	17	8				
Karlstad	64.0	Stille	1	-1	+1.0	0	-	-2		Montpellier												
Stockholm	64.0	NNE	1	4	-1	+0.5	1	6	-	Paris	64.4	NNW	1	0	5	+0.1	2	16	5			
Jönköping	65.2	SE	1	-1	+1.0	0	-	-3		Rennes	64.4	N	1	2	5	-0.4	0	18	5			
Wisby	64.2	NNE	4	3	-0	+1.0	0	-	2	Strassburg												
Kalmar	64.3	NE	2	0	-	0	0	-	0	Toulouse	63.0	S	1	4	7	+0.1	0	21	2			
Spitzbergen	65.8	S	2	2	-2.7	0	0	-	4	Tours	63.4	ESE	2	2	8	+0.4	0	20	8			
Jngö	62.6	WSW	5	4	-2	-0.8	-	-	4	Argentan	65.0	Stille	3	4	-0.2	2	18	2				
Frösövaldejaund	63.3	W	5	3	-	0	7	-	4	Amiens	65.3	NE	1	4	3	0	14	5				
Aalesund Kinn	66.8	SE	3	5	-	0	1	-	3	Cosne	63.4	Stille	0	8	-0.3	-	20	8				
Öro Lister	67.2	NW	2	3	+0.4	-	-	-	2	Le Havre	65.2	NE	2	0	4	-0.3	2	14	4			
Andenes Rest	53.8	S	3	4	3	-0.8	0	-	3	Pennigau	62.2	NW	1	3	-	-0.2	-	-	-			
Bergen (N. u. S.)	61.5	ESE	6	4	-1.1	-1.5	-	-	3	Metz	66.5	NE	0	5	-0.2	0	17	4				
Brönno									3	Romilly	64.0	ENE	4	9	-	0	19	8				
Vardö	56.8	NW	2	2	-2	-1.5	-	-	3	Lyon	62.2	SSE	1	3	5	-1.0	0	20	5			
Skudenes										Bayonne	61.8	S	1	3	8	-0.2	0	22	5			
Dombaas	63.0	NW	2	4	1	0	-	-1		Clermont	62.4	SSE	1	3	-	-0.2	-	-	-			
San Moya	68.8	NW	1	2	-7	-0.4	1	-	2	Nizza	61.2	Stille	-	-	-1.0	-	-	-				
Färder	65.6	Stille	1	4	+0.4	0	0	-	0	Lerwick	68.0	WNW	4	7	-	0	0	0	0			
Utsire	67.7	NW	1	4	4	0	0	-	3	Renfrew Leith	71.8	ENE	2	0	2	+0.4	-	-	-	1		
Helsingfors	60.0	NW	3	4	5	+0.5	-	-7		Eskdalemuir												
Jordavala	56.4	NW	2	4	-5	0	0	-5	-8	Cranwell	70.5	NE	3	4	4	0	0	6	1			
Kuopio	68.3	NNE	1	4	6	0	0	-2	-5	Scilly	66.3	ESE	3	8	0	0	0	0	6			
Vasa	63.1	W	1	3	-6	+0.5	0	-4	-7	Tynemouth	71.1	W	1	3	-0.4	0	0	0	1			
Sodankylä										Pembroke	67.7	ENE	4	0	4	0	0	0	0	3		
Reval										Croydon	68.2	NE	4	4	5	0	0	9	5			
Dorpat										Aberdeen	71.3	WNW	2	0	4	0	0	0	0			
Filsand										Valencia	60.3	E	3	1	7	0	0	1	1			
Hungerburg										Guernsey												
Posen	62.5	NW	4	4	3	+1.1	-10	2		Stornoway												
Warschau	60.2	NW	2	4	2	+0.3	0	6	2	Holyhead	68.6	ENE	3	2	4	0	0	0	0	3		
Lodz	60.8	N	3	4	2	+0.6	4	7	1	Yarmouth	69.0	ENE	5	4	5	0	0	0	0	4		
Lublin	58.3	NW	2	4	2	+0.2	1	7	-1	Blacksod	67.4	SE	1	6	+0.4	0	0	0	0			
Krakau	60.5	W	1	4	3	+0.1	4	3	3	Ross on Wye	68.8	ENE	3	4	4	-0.4	0	11	3			
Lemberg	59.5	NW	2	4	1	+0.2	3	6	1	Calshot												
Bromberg	61.2	WNW	1	4	3	+0.7	0	8	2	Yersey	65.3	NE	3	4	7	0	0	0	0	3		
Pinsk	61.6	WNW	1	4	0	+0.3	-5	-1		Dunaghadee												
Tarnow	60.2	NW	3	4	3	-	-2	9	2	Malva Head	69.3	SE	1	1	5	0	0	0	0	0		
Prag	64.1	NW	2	4	3	+0.5	13	-3		Thorshavn	68.5	Stille	4	-	-	0	-	-	-			
Eger	65.0	N	4	4	1	0	-15	-0		Seydisfjord	65.0	Stille	1	-	+2.0	-	-	-	-			
Prerau										Graz	61.4	NE	1	2	2	-0.9	0	12	2			
Kaschau	69.7	N	1	3	-0.5	0	10	-1		Wina	59.6	NE	1	0	-8	-	-	-	-			
Olmutz	61.2	NW	1	2	2	0	12	0		Arga	60.4	NE	2	1	-8	+1.2	3	2	-			
Budapest	59.1	E	1	-	-	-	-16	3		Sofia	62.3	Stille	0	3	-1.0	0	17	3				
Kaposvar	60.1	S	1	3	4	-1.1	0	13	2	Algier	64.4	W	1	0	+0.5	-	-	-	-			
Jzeged	60.1	SW	1	3	4	-1.0	0	12	13	Schiffsmeldung												
Debrecen										Breite Langsp. Luftdr. Wind See												
Szombathely	61.3	-	1	3	2	-	15	1		15 März 8a 57.7 N 0.1 E 69.6 N 1 2 nicht Donng. u. 68												
Belgrad	60.3	Stille	1	5	-1.0	0				Tunis	67.7	SW	1	1	+0.5	-	-	-	-			
Livorno	61.0	E	1	4	15	-1.0	0	19	11	St. Sanguinac	60.5	Stille	4	-	-0.5	-	-	-	-			
Maddalena	61.6	SE	1	0	11	-1.2	4	15	14	Petersburg	53.9	NNW	2	4	0	-	-	-	-			
Nespa	65.1	Stille	4	15	-	-	-	-	-	Moskau	47.0	W	2	4	-8	-	-	-	-			
Venedig	61.3	SE	1	9	-0.6	0	15	8		Archangelsk	46.5	S	1	4	-5	-	-	-	-			
Malta										ust Synösk	42.5	S	1	-	-	-	-	-	-			
										Kiew	52.8	NNE	5	0	-9	-	-	-	-			
										Kargopol	45.1	NNW	2	0	8	-	-	-	-			

Eisberichte v. 15. März

Ostsee: Pillau - Seekanal nach Königsberg: für Segler Schlepperrufe nötig Frisches Hoff: Schifffahrt geschlossen.

Schweden: Fahrw. Karlsborg, nach Bulca durch Ölfvenhögsmundet, Västra Kvarken, Angermälven unterhalb und oberhalb Svano, Fahrw. Bremsö bis Draghallans - Feuer Almöundet, Seegebiete vor Håkallen vor Gasoren, vor Skag, vor Harbo, vor Bremö, vor Lillungruv. : Schifffahrt geschlossen. Seegebiet rund um Egegrund: nicht gemeldet. S. Schw. Sandham bis Stockholm: schw. festes Eis, Fahrwinne w. d. Eisbr. offen geh. Seegebiet vor Halmöad: schw. Breisais für Segl. Schlepperrufe vor Värberg: schw. Breisais, u. f. starke Eis. Fahrw. Vinga bis Göteborg: " " beschwerlich. Sonst eisfrei.

Finnland:

Vond. See nach Hangö: eisfrei. Fahrw. Hangö b. Lövskar (nahe Abö): feste Eisd. n. m. Eisbr. Fahrw. Abö - LövsRar: feste Eisd. Fahrwinne d. Eisbr. offengehen v. d. See nach Maunama: feste Eisd. u. f. st. 9. " b. LövsRar anholm u. d. d. verbei: " " nur mit " " - bedund (Aland): " " Fahrwinne d. " off gehalten Sonst: Schifffahrt geschl.