

# NACHMITTAG UND ABEND DES VORTAGES

Nr. 75 1922

Donnerstag 16. März

DEUTSCHE STATIONEN	NACHMITTAG										ABEND								
	Zeit	Luft-druck	Wind	Himmel	Temp.	Abw. v. Mittel	Feuch-tigkeit	Luftdruck Char. Aend.	Sichtw.	Witterungsverlauf	See	Zeit	Luft-druck	Wind	Himmel	Temp.	Luftdruck Char. Aend.	Witterungsverlauf	See
Borkum	2	67.6	NNE 3	4	5	0	80-87	∇ +0.7		meist bewölkt	3	7	67.9	NNW 2	4	3	∇ +0.3	meist bewölkt	2
W' hoven												7	68.2	NW 2	1	3	∇ +0.2	zieml. heiter	
Cuxhaven												7	67.6	NNW 3	1	1	∇ +0.2	meist bewölkt	
Helgoland	2	68.1	NNW 1	E	3	0	95-100	∇ -0.0		"	2	7	68.0	NNW 1	E	3	∇ -0.0	"	
Kellum	2	67.7	NNW 3	1	4	0	90-94	∇ -0.0		"		7	67.7	NNW 3	4	1	∇ -0.0	"	
Bremen												7	67.4	N 2	3	5	∇ -0.0	"	
Hamburg	2	66.7	SE 2	1	8	+3	71%	∇ +0.2	6-10 km	zieml. heiter		7	67.0	NW 1	1	6	∇ +0.2	zieml. heiter	
Tiel	2	67.3	ESE 2	0	6	+1	95-100	∇ +0.6		"		8	67.0	NW 2	E	2	∇ +0.5	"	
Wustrow												8	66.9	WSW 1	0	2	∇ -0.0	"	
Swinemünde	2	66.8	NNE 1	1	2	-2	80-89	∇ +1.0		"		7	66.2	SE 2	0	0	∇ -0.0	"	
Rügenwaldermünde	2											7	65.0	NW 2	1	1	∇ +0.1	meist bewölkt	2
Danzig	2	65.2	NE 4	1	2	-1	60-69	∇ +1.4		meist "		7							
Königsberg												7	63.9	NNE 3	2	-1	∇ -0.0	zieml. heiter	
Miemel	2	63.2	NNE 4	3	2	+1	70-79	∇ -0.0		zieml. "	0	7	67.2	ESE 3	4	5	∇ -0.0	Wetterleuchten	
Aachen	214	67.7	NE 3	2	7		70-79	∇ -0.2		meist bewölkt		7	67.7	NE 1	1	5		meist bewölkt	
Löningen												7	67.1	NW 1	2	6	∇ -0.0	zieml. heiter	
Kassel	140	67.3	NW 1	3	5	-1	70-79	∇ +0.2		"		630							
Magdeburg												7							
Dresden	206	65.4	NNW 3	2	8	+3	60-69	∇ +0.4		springe Niparisch		700	66.6	NNW 3	1	5	∇ +0.8	meist bewölkt	
Berlin	2	66.2	NNE 3	2	2		40-49	∇ +0.3	5 km	meist bewölkt		7	67.2	ESE 1	1	7	∇ +0.1	"	
Grünberg i/Sch.												7	66.2	N 2	0	5	∇ +0.3	zieml. heiter	
Breslau	2											7	65.2	NE 2	1	5	∇ +1.0	meist bewölkt	
Frankfurt a/M.	2	63.6	NNE 3	3	9		60-69	∇ -0.0		zieml. heiter		7							
Mainz	2	69.8	ESE 2	2	11			∇ -1.7				7	65.0	NE 1	0	10	∇ +0.1		
Friedrichshafen												7							
Bamberg												7	67.5	NW 1	0	1	∇ +0.5	meist bewölkt	
Furth	2											7							
München	2	63.1	NNE 4	3	10	+5	60-69	∇ -0.1				7	65.7	NE 1	0	2	∇ +0.5	zieml. heiter	

## KÜSTENSTATIONEN UND FEUERSCHIFFE

List	2 p. NW 1, heiter, sichtbar, See sehr ruhig, Sp. NW 1, 2, wolkig, See ruhig	Borkumriff	2 p. 67.7, N 5, bedeckt, L.T. 5, W.T. 4.8, 7 p. 68.2, NNE 3, bedeckt, L.T. 4
Bülk	2 p. 67.5, E 1, heiter, Sicht 3-4 Sm, Sp. 67.2, E 1, heiter, Sicht 5-6 Sm	Amrumbank	2 p. E 1, heiter, See 2, 1.7 p. NNW 1, Nebel, See 2
Arkona	2 p. SE 1, heiter, See ruhig	Adlergrund	7 p. heiter, → W sehr heiter, See sehr ruhig, Bornholm sichtbar
Borkum	Sp. 67.6, N 5, bedeckt		

## HÖHEN BEOBACHTUNGEN

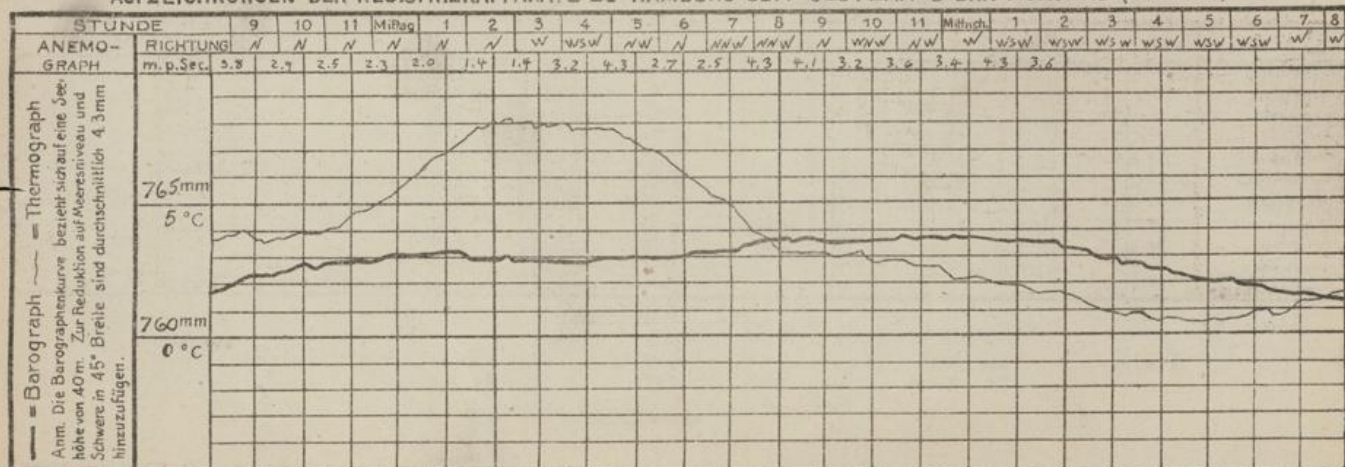
(Luftdruck der Bergstationen nicht auf Schwere und N-Meerespiegel reduziert)

STATION	Höhe	NACHMITTAG										ABEND						
		Zeit	Luftdr.	Wind	Himmel	Temp.	Feuch-tigkeit	Luftdruck Char. u. Aend.	Sichtw.	Witterungsverlauf	Zeit	Luftdr.	Wind	Himmel	Temp.	Luftdruck Char. u. Aend.	Witterungsverlauf	
Kahler Asten	852	230									7	68.72	E 2	0	-1	-0.0	meist bewölkt	
Bröcken	1148	215									7	68.55	NE 4	1	-2	+0.3	" Nebel	
Fichtelberg	1213	2	658.6	NNW 2	E	-3	95-100	∇ +0.3		meist bewölkt	7	68.6	NNW 2	E	-2	+2.7	"	
Zugspitze	2964	214	528.7	NNW 2	E	-6	95-100	∇ -0.3		"	916	527.5	NNW 4	E	-5	-0.3	"	
Säntis	2500		562.5	NW 2	1	-1		∇ -0.2		"	930	561.6	NNW 2	1	-3	-0.6	"	
Heiden	800										930							
Sonnblick	3106		518.3	NE 4	E	-8				nachts Niederschlag	932	517.6	N 2	E	-9		"	
Schneekoppe	1803										903							

STATION	Seehöhe	Zeit	Boden	200	500	1000	1500	2000	2500	3000	3500	4000	4500	5000	Bemerkungen
Lindeberg	122 m	5 p.	NNE 5	300	NNE 6	NNE 7	N 7	N 7							sichtw. bis Falken
"	"	5 p.	NNE 5	58%	30%	55%	75%	-12.2%	99%	2.5%	95%	97%	98%	96%	" " 50"
Pagoune	2 p.	SE 2		5 10	SSW 8	SE 2	SE 4	SE 4	ESE 4	ESE 6					
Strassburg	2 p.	NNE 4		NE 10	NE 8	NE 8	N 14	N 13							
Tours	2 p.	ESE 4		ESE 10	NE 12	NNE 12	NE 12	E 10							
Leudlars	7 p.		67% 70%	61% 70%	24% 40%	17%	-0.0%	2.0%		0.0%	70%		3.3.80%		
Tours	7 p.	ESE 4		NE 12	ESE 10	ESE 4	ESE 4	ESE 4		NE			E 14		
Metz	7 p.	NE 2		ESE 6	NE 10	NE 16	NNE 12	NNE 13	NNE 14	NNE 15	N 16				

## AUFZEICHNUNGEN DER REGISTRIERAPPARATE ZU HAMBURG SEIT GESTERN 8 UHR MORGENS (M. E. Z.)



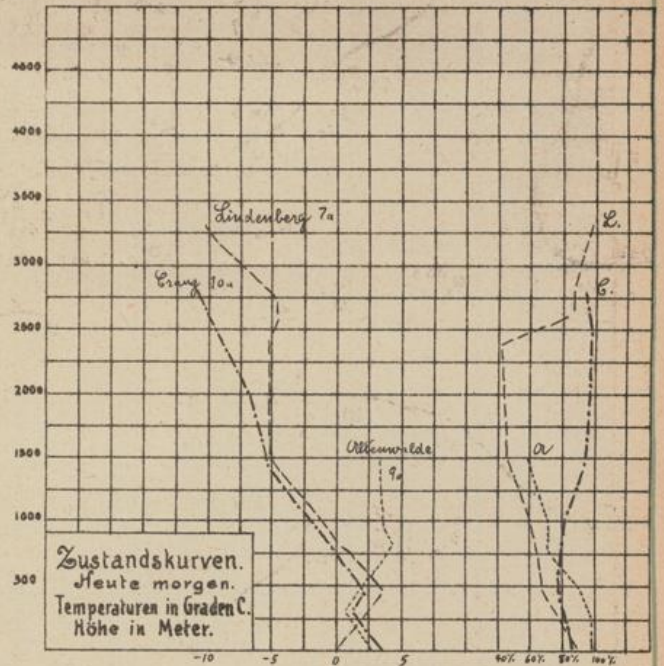
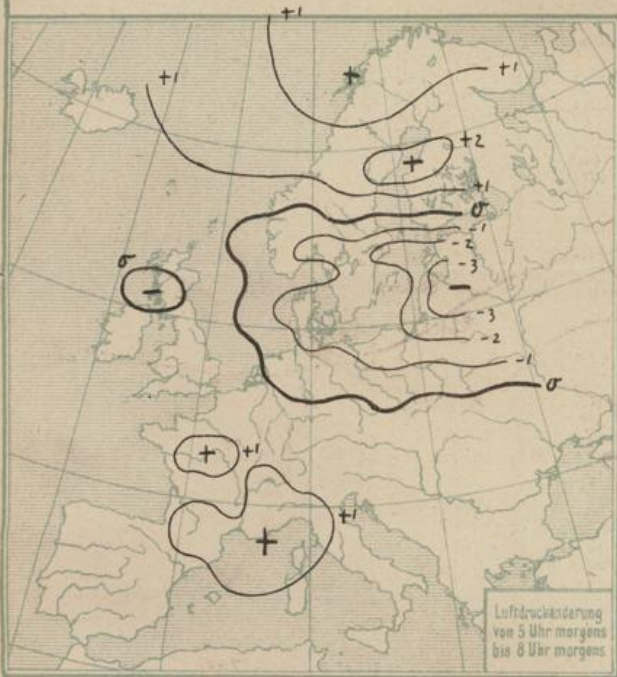
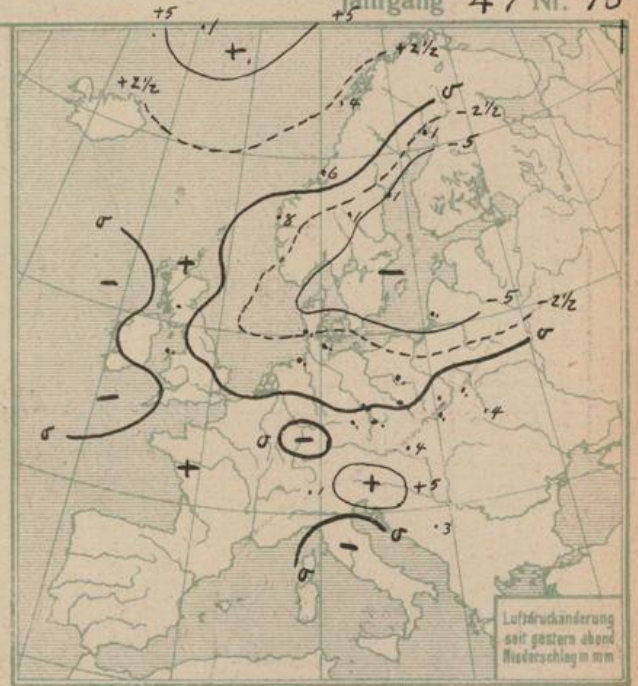
STATION	NACHMITTAG					ABEND					STATION	NACHMITTAG					ABEND						
	Luftdr.	Wind	Himmel	Temp.	Luftdruck Char. u. Aend.	Luftdr.	Wind	Himmel	Temp.	Luftdruck Char. u. Aend.		Luftdr.	Wind	Himmel	Temp.	Luftdruck Char. u. Aend.	Luftdr.	Wind	Himmel	Temp.	Luftdruck Char. u. Aend.		
Wien	64.3	NW 3	3	8		64.8	NW 3	1	5	+0.5	Turm	62.7	SE 1	1	2.0								
Salzburg						65.0	NW 1	0	6	-	Poduz	58.0	SE 1	1	1.2								
Klagenfurt											Slorenz	60.1	N 1	4	1.6								
Feldkirch	61.6	NE 3	0	14							Biretuo	60.1	N 1	4	1.6								
Graz	58.7	SE 2	2	17							Maddalena	61.8	NW 3	*	1.2								
Zürich	63.7	E 2	0	18	-1.0	63.7	E 1	2	14	0	Tarant	59.6	ESE 1	4	1.3								
Bern	61.4	NE 2	1	14	-0.5	62.0	E 1	2	15	-0.4	Malta	60.6	SSW 3	4	-								
Genf	61.7	NNE 1	0	14	-1.4	60.6	NNE 4	0	13	+0.4	Madrid												
Lugano	59.5	S 1	0	19	-0.1	58.9	N 1	0	14	0	La Coruña												
Helder	68.9	N 2	7	7	0	69.0	N 3	4	6	0	Rochefort	61.5	Stille	0	19	-0.8	62.1	NW 2	1	19	NW +2.0		
Villingen	68.6	NE 2	4	7	0	68.1	NNE 3	4	8	-	Bayonne	61.7	NW 2	3	21	-0.4	60.2	NNE 1	4	18	NW +0.4		
Utrecht						68.6	NNE 2	3	6	0	Bordeaux	60.7	ESE 1	1	21	-2.0	60.8	NW 1	1	16	NW -0.1		
Kopenhagen	66.4	SW 1	0	0	+0.1	65.8	Stille	3	6	-0.3	Dijon	60.7	ENE 3	0	18	-0.1	60.6	SW 3	0	14	NW +0.8		
Skagen	65.8	SE 1	0	5	0	64.9	W 1	1	3	-0.6	Calais	68.8	E 4	4	4	NW +0.9	60.6	Stille	1	15	NW +0.5		
Hansholm	66.0	SW 1	0	4	-0.1	65.0	W 0	3	7	-0.2	Limoges	60.1	Stille	0	15	-1.2	60.3	Stille	1	11	NW +0.5		
Blaavandshuk	67.9	NNW 2	3	1	+0.3	67.3	NNW 2	2	2	0	St. Mathieu	68.0	ENE 3	1	14	-0.6	63.5	ENE 5	1	11	NW 0		
Hammershuk	66.4	N 1	1	2	+0.6	65.4	SW 3	1	0	-0.6	Montpellier	61.2	NNE 3	1	12	-0.7	63.4	NNE 2	0	11	NW -0.2		
Abisko						56.6	W 1	x	-1.0	-1.5	Paris	61.2	NNE 3	1	12	-0.7	62.5	NE 1	2	14	NW 0		
Haparanda											Rennes	62.8	SSE 1	0	19	+1.0	64.2	NE 2	4	6	NW +0.6		
Stenselv											Sirasbourg	67.5	NNE 2	3	14	+1.4	60.3	NNE 1	0	15	NW +0.6		
Oestersund											Toulouse	60.3	Stille	0	20	-2.2	60.3	NNE 1	0	15	NW +0.6		
Hernösand											Tours	62.7	ESE 2	4	15	-1.8	62.2	ENE 2	4	14	NW 0		
Sarna											Argentan	63.7	NNW 1	2	13	-0.7	62.7	NE 1	3	11	NW 0		
Karlskåd											Amiens	63.7	NNW 1	2	13	-0.7	65.6	NNE 2	1	7	NW -0.3		
Stockholm											Casne	61.7	NNE 1	3	18	-1.6	61.3	NNE 1	1	16	NW 0		
Jönköping											Le Havre	65.0	ENE 2	0	9	+0.4	64.4	NE 2	0	7	NW +0.1		
Wisby											Plowilly	63.5	ENE 2	0	18	-0.3	63.1	NE 1	2	15	NW +0.1		
Kalmar											Metz	66.4	E 1	3	16	-0.8	65.0	NE 1	0	10	NW +0.1		
Spitzbergen	66.4	SSE 2	0	-2.3	✓ +0.9	67.3	SSE 2	0	-2.4	✓ +0.4	Grasse	67.8	NNE 2	1	10	-	67.2	NE 3	3	7	NW 0		
Jingö	56.6	E 5	x	-2	✓ +0.8	54.2	E 4	x	-3	✓ +0.8	Lyon	60.1	NNE 2	2	18	-1.2	39.7	Stille	1	15	NW -0.1		
Tromsö	62.7	W 3	*	5	✓ +0.1	60.7	NNW 3	3	5	✓ +0.8	Lerwick						69.6	NW 2	3	6	NW 0		
Aalesund/Kim	66.7	SE 4	*	*	0	67.0	Stille	4	5	✓ +0.4	Renfrew	70.8	NE 1	4	-	-0.8	70.5	ENE 3	4	9	NW 0		
Öxö	67.2	NW 4	7	7	-1.2	66.8	NW 4	x	0	-1.5	Eskdalemuir						70.2	NE 3	4	5	NW 0		
Arenders Rose	58.3	WSW 4	*	2	-1.5	56.3	NW 2	4	2	-1.5	Cranwell	70.8	NE 1	4	-	-0.8	69.3	NE 6	4	8	NW -0.4		
Bergen	59.6	E 8	4	-10	✓ +0.4	61.3	E 9	4	-16	✓ +0.8	Scilly	65.9	E 5	4	9	0	65.3	ENE 4	4	5	NW 0		
Brønnö											Tynemouth	71.5	WSW 1	3	8	0	71.0	SE 4	4	5	NW 0		
Vardö	65.0	N 5	4	-0	✓ +0.8						Pembroke	68.0	ENE 3	3	8	0	67.7	ESE 3	3	7	NW 0		
Skudenes											Croydon	68.7	ENE 4	4	6	0	64.5	NE 5	4	6	NW +0.2		
Dombås	62.3	NNW 2	4	5	✓ +0.4	61.3	NNW 2	4	3	0	Aberdeen	71.1	Stille	3	11	+0.9	70.8	SE 3	3	9	NW 0		
Farder	65.5	SW 1	1	2	✓ +0.4	63.5	WSW 2	1	2	-1.5	Valentia	66.5	E 5	1	13	-	66.2	NE 2	1	12	NW 0		
Utsire	67.8	SSW 2	3	5	0	67.4	NW 1	3	5	✓ +0.8	Guernsey	65.1	ENE 6	0	2	✓ +0.4	70.2	Stille	2	8	NW 0		
Sax Mayow	6					65.8	NNW 5	3	-5	✓ +1.2	Stornoway	70.7	Stille	2	8	0	70.8	Stille	1	8	NW 0		
Helsingfors	61.2	NNW 2	4	-2	✓ +0.5						Holyhead	68.7	NE	5	0	-	67.8	NE 5	3	8	NW -0.4		
Sordavala	56.6	N 3	4	-3	0	60.2	N 4	4	-4	0	Yarmouth	69.2					69.3	NE 3	4	6	NW 0		
Kuopio	58.2	NNW 1	4	-3	0	61.1	W 1	4	-6	0	Blacksod	68.5	SE 2	2	10	✓ +0.9	67.4	NE 3	3	9	NW -0.4		
Vasa	61.5	W 1	4	-3	-1.5	63.7	Stille	4	-5	0	Ross on Wye	68.6	ENE 3	4	6	-	68.6	ENE 3	4	6	NW -0.4		
Sodankylä											Calshot	67.8	NE 5	4	3	0							
Reval	62.0	NNW 3	4	-4	0	62.7	NNW 4	4	-4	0	Yersey												
Dorpat	63.1	NE 2	1	-3	0	60.2	N 4	4	-4	0	Donaghadee	69.8	ENE 1	1	8	✓ +0.4	69.1	E 1	2	9	NW 0		
Filsand	61.0	SW 2	4	-6	0	61.1	W 1	4	-6	0	Mainhead	64.4	N 2	4	17	-0.2	64.6	N 2	3	11	NW +0.3		
Hungerburg	61.0	W 2	4	-3	0	63.7	Stille	4	-5	0	Sofia	58.4	W 2	4	18	-1.2							
Posen	61.0	NNW 3	3	7	✓ +1.1	65.8	Stille	1	3	✓ +0.5	Limz	63.1	NE 2	3	7	-							
Warschau	61.7	N 3	4	3	✓ +1.1	64.1	N 1	0	1	✓ +1.0	Graz	60.7	E 1	4	10	-							
Lodz	62.2	N 3	4	2	✓ +1.2	65.2	N 3	4	2	✓ +1.0	Bizerca	61.1	W 2	3	17	✓ +0.9	61.6	W 3	4	14	NW +0.2		
Lublin	59.8	NW 3	*	4	✓ +0.6						Dukarest						55.5	W 3	3	13	NW 0		
Krakau	61.4	N 3	3	7	✓ +0.3	64.4	N 3	4	2	✓ +0.2	Oran						63.5	NE 1	0	12	NW +0.5		
Lemberg											Aigior						68.0	W 1	3	15	NW +0.1		
Bromberg											Limz						66.0	Stille	0	3	NW 0		
Pinsk	58.3	NW 3	*	-0	✓ +1.0	62.1	WSW 4	4	-5	✓ +2.2	Graz						64.0	E 1	4	6	NW 0		
Tarnow	61.3	NNW 4	3	6	-																		
Prag	65.2	NNW 2	4	7	✓ +1.0	66.3	NNW 1	1	6	✓ +0.2													
Eger	65.8	N 4	3	5	✓ +1.0	66.7	N 3	1	2	✓ +0.4													
Keschaw	60.3	NW 1	*	7	✓ +0.5	62.2	N 1	3	4	✓ +1.2													
Olmütz	62.5	NW 1	3	7	✓ +0.5	64.8	W 1	0	3	✓ +0.8													
Budapest	60.0	NW 5	4	8	-	62.5	NNW 4	0	5	-													
Vencdig																							

BEOBACHTUNGEN VON 2 UHR NACHTS

STATION	Luftdr.	Wind	Himmel	Temp.	Luftdruck Char. u. Aend.	Bemerkungen	STATION	Luftdr.	Wind	Himmel	Temp.	Luftdruck Char. u. Aend.	Bemerkungen
Hamburg	67.1	NNW 3	3	2	-0.3		Holyhead	68.7	E 5	0	-	0	
Renfrew	71.2	NE 1	3	5	✓ +0.4		Yarmouth	69.3	NE 2	4	5	0	
Cranwell	71.7	NE 2	4	4	0		Blacksod	67.7	SE 2	1	7	0	
Scilly	65.2	E 6	4	8	0		Calshot	68.7	NE 5	4	0	✓ +0.4	
Molehead	69.8	Stille	1	5	0		Helsingfors	56.6	WSW 2	*	-7	-2.5	
Tynemouth	71.3	W 1	1	5	0		Posen	66.8	NW 2	1	-1	NW -0.1	
Pembroke	68.3	ESE 3	3	6	0		Warschau	64.9	Stille	2	-2	✓ +0.2	
Croydon	69.0	NE 5	4	6	0		Pinsk	64.7	NW 1	4	-6	0	
Valentia	66.0	SE 3	1	6	✓ +0.8		Paris	65.8	NNE 2	0	8	✓ +0.1	
Guernsey	66.4	NE 6	0	7	✓ +0.4		Toulouse	61.6	Stille	4	10	0	
Stornoway	70.5	NW 1	3	7	0		Tours	61.2	ENE 3	2	10	✓ +0.2	

Schiffs meldung

16 März { Breite Länge Luftdr. Wind See 0-T. W-T  
 2p 58.8N 9.0E 68.8 NW/W 1 2 keine Dünung 6.5° 0.2°  
 7p 49.6N 9.6E 63.6 NE/E 4 2 leichte = 10.6° 10.6°



ALLGEMEINE ÜBERSICHT 8 Uhr morgens: Donnerstag, 16. März 1922

Das neue flache Tief über dem Nordmeer hat denselben Weg eingeschlagen wie sein Vorläufer, nämlich nach S.E. Es liegt heute morgen über Finnland. In seinem Rücken drängt hoher Druck rasch nach. Unter dem Einfluß des neuen Tiefs ist an der deutschen Küste Wetterverschlechterung eingetreten. Der verschärfte Druckgradient bringt auch im Küstengebiet ein stärkeres Auffrischen des Windes hervor. Die Temperaturen sind in Norddeutschland wenig verändert, in Mittel- und Süddeutschland aber erneut etwas unter 0° gesunken.

WETTERAUSSICHTEN AN DER DEUTSCHEN KÜSTE für Freitag, 17. März 1922

- NORDSEE: Schwache bis mässige Winde aus nordwestl. Richtungen, teilweises Aufklaren, jedoch stellenweise Nebel und Dunst, einzelne Schauer, Temperatur wenig verändert.
- westl. OSTSEE: Wie Nordsee.
- östl. OSTSEE: (Wetterwarte Königsberg) Mässige Westwinde, veränderlich, Niederschläge in Schauern, geringe Wärmeänderung.
- Sturmwarnungen: Heute 10<sup>30</sup> a.m. Sturmwarnung: Gefahr stark auffrischender westlicher Winde; Signalball. Heute 10<sup>30</sup> a.m. Wittenberg bis Rensburg: Gefahr starker bis starker Nordwestböen; Signalball.

