

DEUTSCHE SEEWARTE WETTERBERICHT.

JAHRGANG 47 Nr. 76

Freitag, 17. März 1922

Mittleuropäische Zeit. Luftdruck reduziert auf 0° Temperatur, N—Meeresspiegel, Schwere in 45° Breite. Temperatur in Graden Celsius.
Windstärke nach Beaufortskala (12 = Orkan). Wolken: 0 = wolkenlos, 1 = 1/4 bedeckt, 2 = 1/2 bedeckt, 3 = 3/4 bedeckt, 4 = bedeckt,
• = Regen, * = Schnee, ∞ = Dunst, ≡ = Nebel, ⚡ = Gewitter.

DEUTSCHE STATIONEN	HEUTE MORGEN														
	Zeit	Luft-druck	Wind	Himmel	Temp.	Abw.-Mittel	Feuch-tigkeit %	Luftdruck Char. u. Änd.	Nieder-schlag	Max.	Min.	Sichtweite	Witterungsverlauf	Bemerkungen	See
Borkum	8	7 000	ENE 1	≡	3	0	95-100	+0.9	0	6	3		stetig bewölkt		2
Wilhelmshaven	8	677	ESE 2	≡	2	0	95-100	+1.0	0	6	2		"		
Cuxhaven-Altesmüde	8	675	E 1	4	2	0	90-99	+1.2	0	4	0		"		
Helgoland	8	672	E 3	0	2	0	90-99	+0.8	0	4	1		"		3
Reikum	8	681	E 1	0	2	0	90-99	+1.5	0	6	2		Ziell. heiter		
Bremen	8	672	ENE 3	4	3	0	90-99	+1.6	0	6	0		stetig bewölkt		
Hamburg	8	676	SSE 0	0	3	+2	89%	+1.4	0	5	2	bis 2 Km	"	Bod. Min. 1.5	
Gr. Borstel	8		NE 1	4	3				0	5	1		"		
Kiel	8	678	ENE 1	0	0	-2	80-89	+1.5	0	5	-1		"		
Wustrow	8	680	WNW 2	1	2	+1	80-89	+1.5	0	3	-0		"		
Swinemünde	8	671	N 1	0	1	0	80-89	+2.0	0	5	-1		"		
Rügenwaldermünde	8	656	NNW 6	0	1	+1	80-89	+1.2	0	2	0		"	gestern ≡ nachts 11	3
Danzig	8	685	N 4	1	1	+1	70-79	+1.2	0	7	-1		"		
Königsberg	8	677	NNE 3	*	-0	+1	70-79	+1.6	0	4	-1		"		
Memel	8	615	NE 3	3	-2	0	80-89	+2.0	0	4	-2		"		3
Aachen	8	669	NR 2	6	3	0	95-100	+0.6	0	7	0	bis 4 Km	"		
Löninge	8	668	E 1	4	3		90-99		0	7	1		"		
Kassel	726	662	NW 2	4	3	+2	90-99	+0.3	0	10	-1		Ziell. heiter		
Magdeburg	8	667	NNW 2	4	3	+3	90-99	+1.2	0	10	1		stetig bewölkt		
Dresden	8 05	654	NNW 3	4	3	+1	95-100	+1.4	1	10	0	NE, NW u. NW die 4 Km bis 10 Km	stetig bewölkt		
Berlin	8	675	ENE 3	0	2	+1	70-79	+1.8	0	7	0	bis 2 Km	stetig bewölkt	Bod. Min. -1.2°	
Grünberg i/Sch.	8	657	NE 3	3	1	+1	90-99	+2.0	1	10	1		stetig bewölkt	nachts Niederschl.	
Breslau	8														
Frankfurt a/M.	8	663	N 2	4	5	+2	80-89	+0.6	0	12	1		Ziell. heiter		
Mainz	8														
Karlsruhe	726	666	ENE 1	3	2	-2	90-99	+1.0	0	13	1		Ziell. heiter		
Friedrichshafen	8	655	NNE 2	0	0	-2	80-89		0	11	-1		vorw. "		
Bamberg	8	658	SSE 0	*	2	+1	95-100	+0.5	0	10	-2	bis 2 Km	Ziell. "		
Fürth	8	665	N 1	2	-0				0	10	-1		vorw. heiter		
München	8	654	WNW 3	1	3	+3	80-89	+0.4	0	10	-1		vorw. heiter		

KÜSTENSTATIONEN UND FEUERSCHIFFE

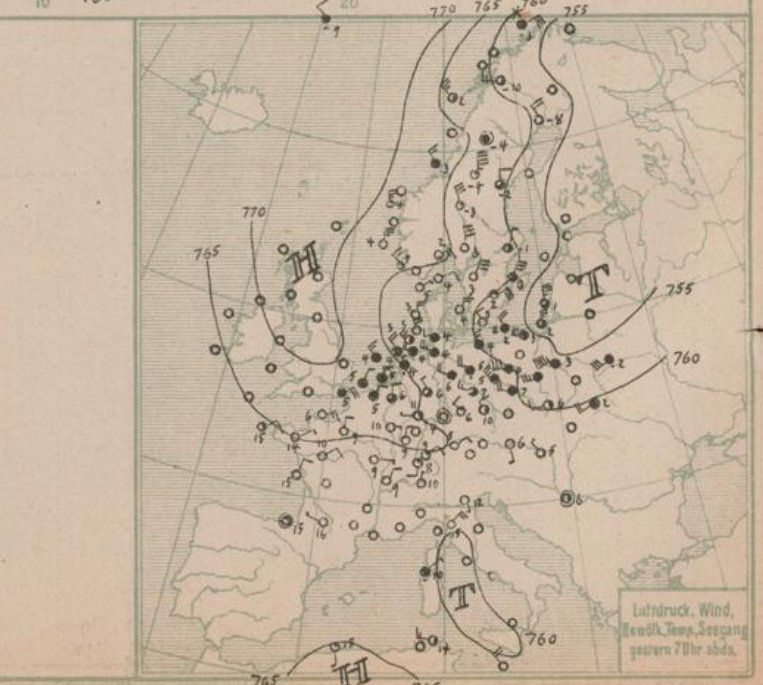
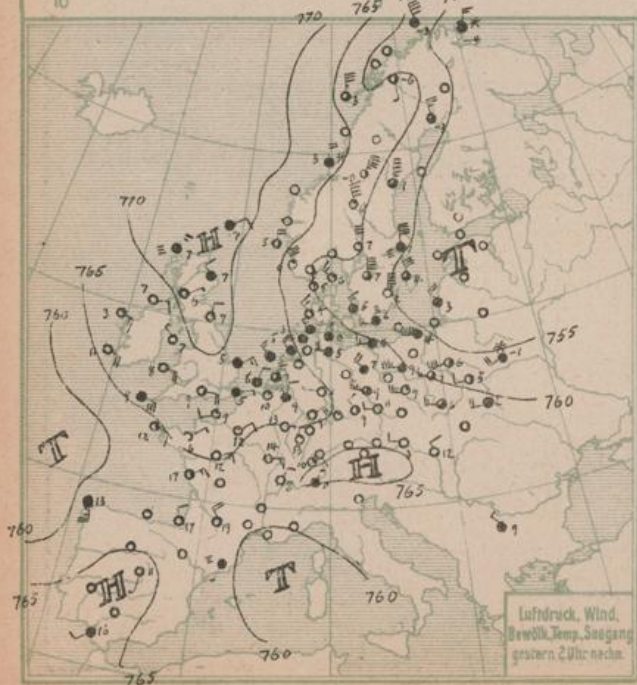
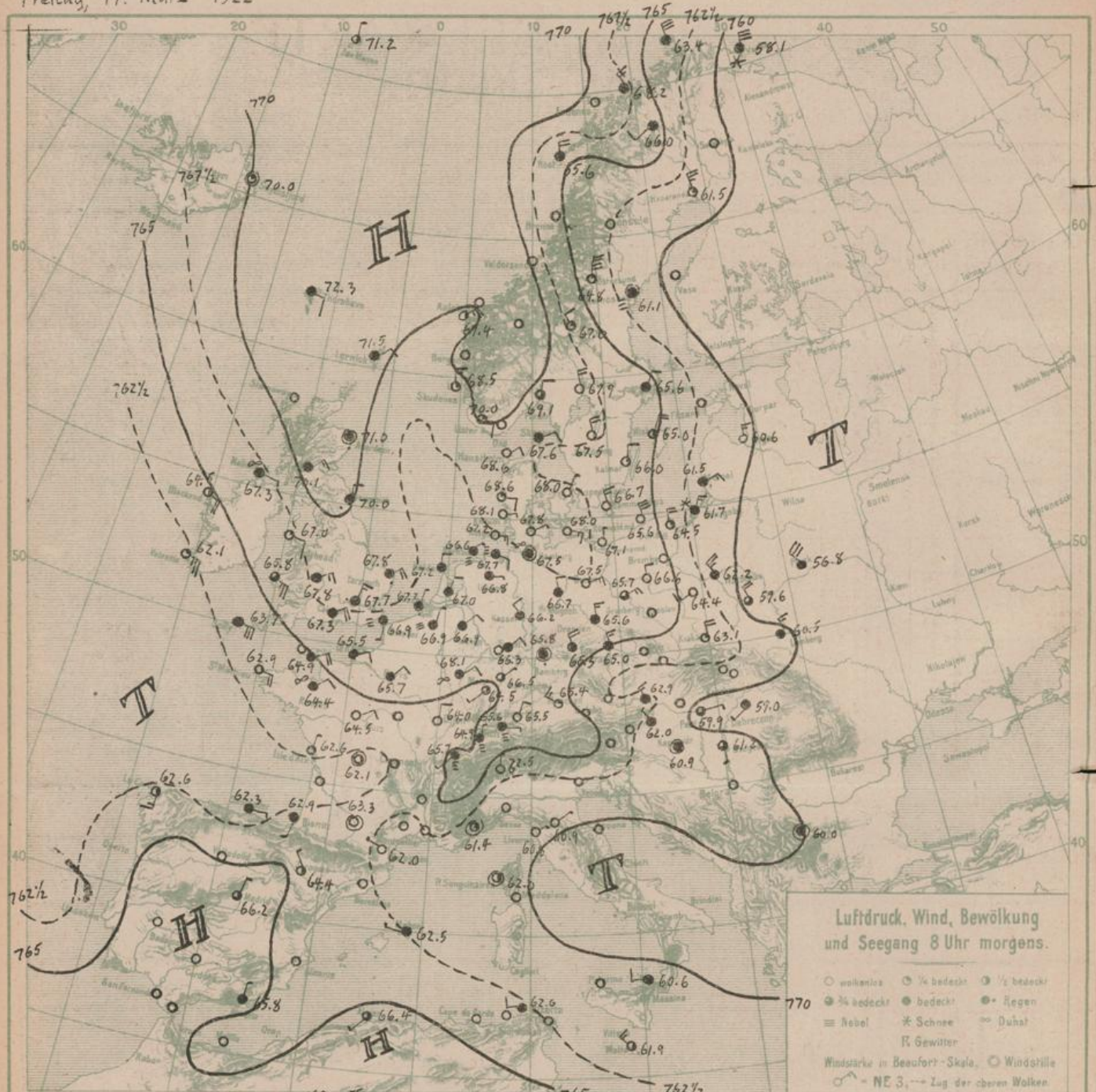
List	Borkumriff	8a 071 NE 1, 0° W-T 4.0 000 3
Bülk	Amrumbank	8a 081 NE 1, 0° W-T 4.0 000 3
Arkona	Adlergrund	8a 082 NE 1, 0° W-T 4.0 000 3
	Borkum	8a 073 ESE 3 " "

HÖHEN BEOBSACHTUNGEN

(Luftdruck der Bergstationen nicht auf Schwere und N—Meeresspiegel reduziert)

STATION	Höhe	HEUTE MORGEN													
		Zeit	Luftdruck	Wind	Himmel	Temp.	Feuch-tigkeit %	Luftdruck Char. u. Änd.	Nieder-schlag	Max.	Min.	Sichtweite	Witterungsverlauf	Bemerkungen	
Kahler Asten	852	8	6 865	NNE 3	≡	-1	95-100		0		-1		Ziell. heiter		
Brocken	1148	8	6 634	NNE 3	≡	-3	95-100	+0.6	0	2	-4		"		
Fichtelberg	1213	8	6 675	NNW 5	≡	-3	95-100	+0.9	0	2	-4	bis 200 m	stetig bewölkt		
Zugspitze	2964	7 46	5 277	NNW 4	≡	-7	95-100		0		-3	-8	Ziell. heiter		
Santa	2500	7 30	5 616	NNW 6	1	-3	95-100	+0.2	0				"		
Heiden	800	7 30													
Sonnblick	3106	7 32	5 158	NE 4	3	-10		-0.2	0		-6	-11			
Schneekoppe	1603	7 05													

STATION	Seehöhe	Zeit	Wind	200	500	1000	1500	2000	2500	3000	3500	4000	4500	5000	Bemerkungen
Waldenburg	122 m	7a	ENE 6	ENE 7	NNE 8	NNE 9	NNE 10	NNE 11	NNW 13	N 20	N 20	N 21	N 25	N 28	
"	"	8a	NES	NE 8	NE 8	NE 8	NE 8	NE 8	NE 8	NE 8	NE 8	NE 8	NE 8	NE 8	
Sriedrichshf.	400 m	8a	"	"	"	"	"	"	"	"	"	"	"	"	
Fürth	-	7a	"	NNE 7	NNE 4	NNE 6	NNE 6	NNE 6	NNE 6	NNE 6	NNE 6	NNE 6	NNE 6	NNE 6	
Bonn	-	7a	N 2	"	N 7	"	"	"	"	"	"	"	"	"	Wolken 1300m Sicht b. 200m
Düsseldorf	-	7a	NNW 1	"	NNE 7	"	"	"	"	"	"	"	"	"	Wolken 500m " " 4 Km
Cranz	-	8a	W 25	"	NNE 12	N 15	N 17	N 15	"	"	"	"	"	"	50-75
Mataga	-	11a	"	NNW 4	NNW 4	NW 5	WSW 7	"	"	"	"	"	"	"	
Madrid	-	"	"	NNE 3	SW 9	SWS	"	"	"	"	"	"	"	"	
Thionville	-	7a	ENE 7	"	NE 7	ENE 10	E 12	E 11	"	"	"	"	"	"	Wolken 1300m
Tours	-	8a	ENE 3	"	ENE 6	ENE 8	NNE 6	N 8	"	"	"	"	"	"	
Strassburg	-	8a	SW 1	"	N 8	"	"	"	"	"	"	"	"	"	
Florenz	-	8a	NE 1	"	SW 2	SE 1	NE 2	E 3	NE 3	NE 3	NE 2	NE 1	"	"	
Livorno	-	8a	NE 1	"	W 2	N 1	SW 3	"	"	"	"	"	"	"	
Tschtragg v.	16. März														
Waldenburg	122 m	11a	"	"	"	"	"	"	"	"	"	"	"	"	T.U. [1600 m -4.2° 1700 m -2.5° 48% Sichtw. b. 10 Km



NACHMITTAG UND ABEND DES VORTAGES

Freitag, 17. März 1922

Nr. 76 1922

DEUTSCHE STATIONEN	NACHMITTAG										ABEND							
	Zeit	Luftdruck	Wind	Himmel	Temp.	Abw. Mittel	Feuchtigkeit	Luftdruck Char. Aend.	Sichtw.	Witterungsverlauf	See	Zeit	Luftdruck	Wind	Himmel	Temp.	Luftdruck Char. Aend.	Witterungsverlauf
Borkum	2	65.6	NW 4	4	5	0	90-94	-0.9	meist bewölkt	4	7	64.8	NW 4	4	4	-0.5	meist bewölkt	4
W. Haven											7	64.0	WNW 4	4	4	-0.6	meist bewölkt	
Cuxhaven											7	63.0	NW 5	4	3	-0.3	meist bewölkt	
Helgoland	2	64.6	NW 4	3	3	0	90-94	-0.5	meist bewölkt		7	64.0	NW 4	2	3	-0.6	"	
Keitum	2	63.3	NW 5	4	4	0	95-100	-0.0	"		7	63.0	NW 4	0	3	-0.0	"	
Bremen											7	65.0	NW 5	4	5	-0.0	meist bewölkt	
Hamburg	2	63.7	W 4	4	5	0	94%	-1.0	geringe "	1 km	7	63.3	WNW 5	4	4	-0.3	"	
Kiel	2	63.0	WNW 5	4	5	0	95-100	-0.8	meist bewölkt		8	62.8	W 2	4	4	+0.2	meist bewölkt	
Wustrow											8	62.1	WNW 2	1	2	+1.2	"	
Swinemünde	2	60.5	W 3	4	4	0	90-94	-2.0	geringe Niederschl.		7	60.2	NW 3	4	4	+0.0	gering. Niederschl.	
Rügenwaldermünde											7	58.9	NW 4	E 2	2	+1.1	meist bewölkt	
Danzig	2	65.9	W 9	2	4	+1	70-79	-1.9	meist bewölkt		7	57.9	WNW 6	4	3	+2.0	meist bewölkt	
Königsberg											7	54.4	N 5	3	2	+0.8	"	
Mermel	2	51.7	NW 4	4	3	+2	80-89	-2.0	"		7	53.8	N 7	3	1	+1.8	"	
Aachen	214	68.0	N 2	4	7		80-89	-0.2	"		7	66.9	WNW 2	3	6	-0.3	zieml. heiter	
Löbningen											7	65.3	NW 1	0	4	-0.6	meist bewölkt	
Kassel	140	65.8	W 1	0	9	+2	70-79	-0.6	zieml. heiter		630	65.0	NW 1	3	6	+0.3	meist bewölkt	
Magdeburg											7	63.2	WNW 4	4	6	-0.5	meist bewölkt	
Dresden	208	63.8	WSW 5	3	9	+4	60-69	-1.0	"		700	62.2	WNW 3	3	7	-0.7	zieml. heiter	
Berlin	2	63.8	WNW 4	4	7		80-89	-1.2	meist bewölkt	5 km	7	62.4	WNW 4	0	5	-0.9	meist bewölkt	
Grünberg i/Sch.											7	61.1	NW 5	4	5	+0.1	zieml. heiter	
Breslau	2	61.0	W 6	1	9	+4	50-59	-1.2	zieml. heiter		7	60.1	W 4	4	7	-1.0	"	
Frankfurt a/M.	2	65.8	NNE 1	1	11		40-49	-1.3	meist "		7	64.6	W 1	1	11	-0.6	meist "	
Mainz	2	60.5	ESE 1	1	10	-					7	64.2	ESE 1	0	11	-0.3	zieml. "	
Friedrichshafen											7	62.8	NE 2	1	9	+0.2	meist "	
Bamberg											917	64.6	SE 2	0	4	-0.0	"	
Fürth	2										7							
München	2	63.6	NE 4	1	9	+3	60-69	-0.3	"		7	64.4	NE 2	0	5	-0.0	"	

KÜSTENSTATIONEN UND FEUERSCHIFFE

List	2 p. NW 4-6, heiter, sichtbar, See unruhig, 1. d. d. 4. 17. 7, bedeckt, meist, See unruhig	Borkumriff	2 p. 66.2, NW 3, bedeckt, L.T. 5, W.T. 4.7, 7 p. 65.2, NW 5, bedeckt, L.T. 5
Bülk	2 p. 62.2, NW 2, bedeckt, Sicht 6-7.5 m, 5 p. 61.3, NW 2, bedeckt, 5.5-6.5 m	Amrumbank	2 p. NW 5, Nebel, See 3, 1 p. NW 5, klar, See 4
Arkona	2 p. W.T. heiter, Dunst, See 4	Adlergrund	2 p. bedeckt, Mimmel Anstrich, NW Schwanke, See leicht bewegt, Sicht 4-5 m
Borkum	5 p. 65.3, NW 4, bedeckt		

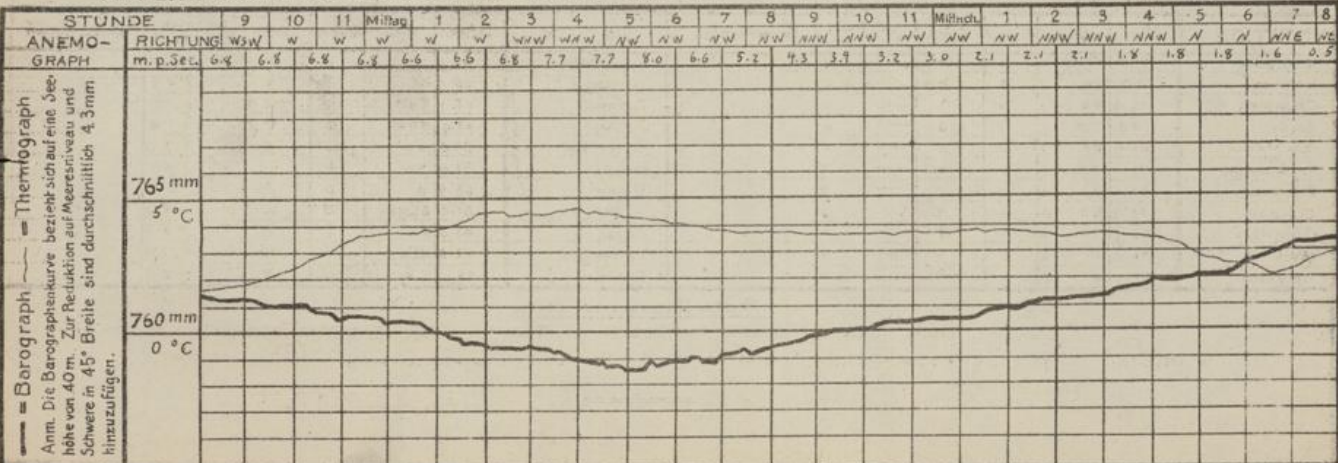
HÖHEN BEOBSACHTUNGEN

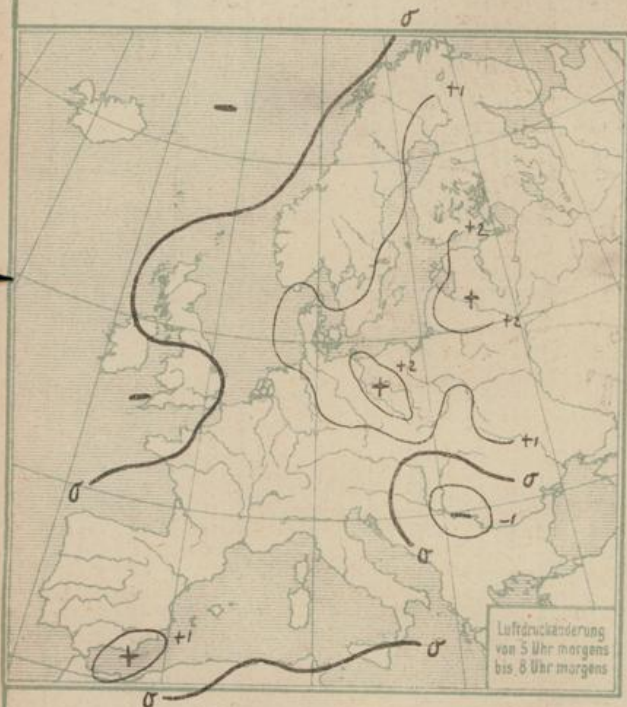
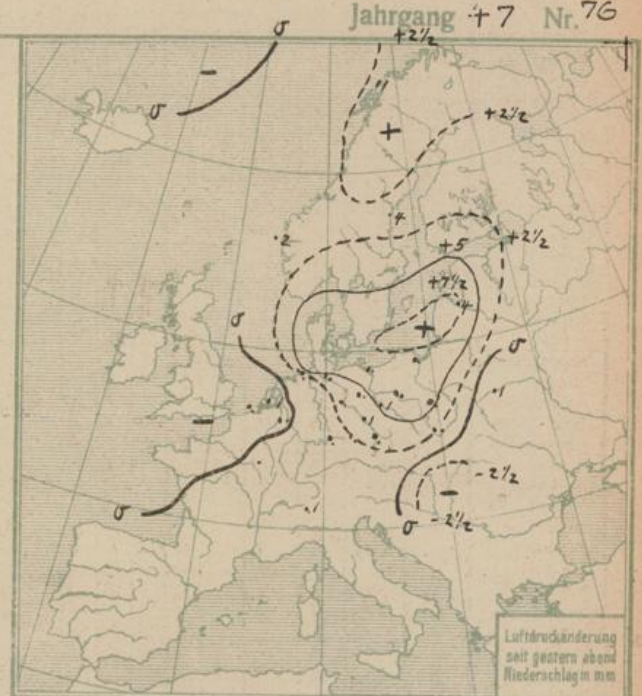
(Luftdruck der Bergstationen nicht auf Schwere und N-Meeresspiegel reduziert)

STATION	Höhe	NACHMITTAG										ABEND						
		Zeit	Luftdr.	Wind	Himmel	Temp.	Feuchtigkeit	Luftdruck Char. u. Aend.	Sichtw.	Witterungsverlauf	Zeit	Luftdr.	Wind	Himmel	Temp.	Luftdruck Char. u. Aend.	Witterungsverlauf	
Kahler Ast	852	210	687.8	N 5	0	4	50-61	-0.0	meist heiter	7	688.8	NW 5	E	4	-0.6	zieml. heiter		
Brücken	1148	216								7	661.6	W 6	E	-1	-0.8	"		
Fichtelberg	1213	2	658.3	WNW 4	1	1	80-89	-1.0	zieml. "	7	657.0	NW 6	1	-1	-0.5	meist "		
Zugspitze	2964	216	528.7	N 1	1	-4	40-49	+0.1	meist "	916	528.7	N 3	1	-6	+0.1	"		
Säntis	2500		561.8	ESE 0	0	-1		+0.2		930	562.1	ESE 2	1	-1	-0.0	"		
Heiden	800									930								
Sonnblick	3106		518.4	ESE 2	1	-6				632	514.2	NE 3	0	-7				
Schneekoppe	1603									903								

STATION	Seehöhe	Zeit	Boden	200	500	1000	1500	2000	2500	3000	3500	4000	4500	5000	Bemerkungen
Lindenberg	122 m	7p.	6.4 77%		400	1100	1300	1400	-0.5 WZ	3200	-0.3 SWZ	3600	T. U. 1000, 1000, 1000	1700 0.3 41%	3000-20 77%
"	"	4p.	NW 8	W 15	W 15	WNW 16	WNW 16	NW 19	NW 20	NNW 21	NNW 22				st. Fr. 4. Sicht bis 20 km.
Rehnes		2p.	NE 1		E 16	E 12	E 12	E 8		E 10					
Strassburg		2p.	N 3		NE 4	NE 8	ESE 8	NE 10		NE 8					
Rehnes		7p.	NE 2		NE 5	ESE 10	ESE 8	ESE 8		NE 8					
Strassburg		7p.	NE 4		NNE 10	NE 4	NNE 3	NE 4		NNE 4					
Paris		7p.	NE 4		NE 6	NE 6	ESE 8	ESE 8		E 6					
Bordeaux		7p.	WSW 1		WSW 4	WSW 8	ESE 4	S 4		ESE 4					

AUFZEICHNUNGEN DER REGISTRIERAPPARATE ZU HAMBURG SEIT GESTERN 8 UHR MORGENS (M. E. Z.)





ALLGEMEINE ÜBERSICHT 8 Uhr morgens: Freitag, 17. März 1922

Das östliche Tiefdruckgebiet mit seinem gestern über die Ostsee sich erstreckenden Ausläufer ist von dem nordwestlichen Hoch nach Südosten gedrängt worden; es verursachte gestern in der mittleren und östlichen Ostsee vorübergehend stürmische Winde, während in der Nordsee nach nebligem Wetter nur mässiges Auffrischen eintrat. Niederschläge sind nur in geringen Mengen gefallen, Königsberg hat heute morgen Schnee, stellenweise trat Nachtfrost auf.

WETTERAUSSICHTEN AN DER DEUTSCHEN KOSTE für Sonnabend, 18. März 1922

NORDSEE: Schwachwindig, vorwiegend heiter, trocken, tags wärmer, Nachtfrostgefahr.
westl. OSTSEE: Wie Nordsee.
östl. OSTSEE: (Wetterwarte Königsberg) Schwachwindig, nur vereinzelt Niederschläge, wolkig, teils heiter, tagsüber wärmer.
Sturmwarnungen: Heute 8³⁰ a.m. Willenberg bis Borkumriff: Gefahr vorüber, Signalball abnehmen.
 Gestern 4³⁰ p.m. Ellenbogen bis Elbegebiet: Gefahr starker Nordwestböen, Signalball.
 Hamburg, Deutsche Seewarte.

