

DEUTSCHE SEEWARTE

WETTERBERICHT.

JAHRGANG 47 Nr. 79

Montag, den 20. März 1922

Mittleuropäische Zeit. Luftdruck reduziert auf 0° Temperatur, N—Meeresspiegel, Schwere in 45° Breite. Temperatur in Graden Celsius.
Windstärke nach Beaufortskala (12=Orkan). Wolken: 0=wolkenlos, 1=¼ bedeckt, 2=½ bedeckt, 3=¾ bedeckt, 4=bedeckt,
• = Regen, * = Schnee, ∞ = Durst, ≡ = Nebel, ⚡ = Gewitter.

HEUTE MORGEN

DEUTSCHE STATIONEN	Zeit	Luftdruck	Wind	Himmel	Temp.	Abw. v. Mittel	Feuchtigkeit	Luftdruck Char. u. Änd.	Niederschlag	Max.	Min.	Sichtweite	Witterungsverlauf	Bemerkungen	See
Borkum	8	755.4	N 6	4	4	+1	60-69	-0.7	0	5	2		meist bewölkt		4
Wilhelmshaven	8	55.7	NW 2	4	3	+1	75-100	-0.5	0	4	1		zieml. heiter		
Cuxhaven	8														3
Helgoland	8	55.4	NW 3	2	2	0	95-100	+0.4	4	0			meist bewölkt		
Keitum	8	54.4	NW 4	3	1	+1	90-94	-0.6	0	4	1		"		
Bremen	8	55.2	NW 2	3	2		60-69	-0.4	0	4	1		"		
Hamburg	8	55.1	NW 3	3	3	+1	80-89	-0.3	0	4	1	bis 4 Km	"	Bod. Min. -0.6	
Gr. Borstel	8												"		
Kiel	8	51.9	NW 2	0	1	+1	80-89	-1.0	0	4	1		"		
Wustrow	8	52.6	NW 4	1	2	+1	90-99	-0.8	1	2	1		meist niedersch.		
Swinemünde	8												meist bewölkt	Am. des * Schauer	3
Rügenwaldermünde	8	50.6	WSW 4	4	2	+2	95-100	-1.2	0	2	1		"		
Danzig	8	50.9	W 2	4	1	+1	80-89	-0.7	0	4	-2		"		
Königsberg	8												meist niedersch.	Schneedecke 2 cm	
Memel	8	48.1	S 1	0	1	+2	95-100	-2.2	5	1	-4	bis 4 km	zieml. heiter		
Aachen	8	55.4	NE 3	4	1	-3	90-95	-0.3	0	10	-1		meist bewölkt		
Löningen	8	50.8	N 1	4	2		70-99	-1.0	0	4	0		zieml. heiter		
Kassel	736	54.7	NE 2	4	1	0	80-89	-0.4	0	4	-2		meist bewölkt		
Magdeburg	8	54.7	WSW 2	4	2	0	80-89	-0.3	0	2	0	bis 4 Km	"		
Dresden	806	54.4	N 1	4	1	+1	95-100	-0.9	0	12	-0	bis 4 Km	"	Bod. Min. -0.5	
Berlin	8	54.4	W 3	4	2	0	80-89	-1.0	0	6	1		zieml. heiter		
Grünberg i/Sch.	8	53.9	W 2	4	1	+1	80-89	-0.6	0	12	0	bis 10 km	meist niedersch.		
Breslau	8	53.6	W 2	4	1	0	95-100	+0.0	0	11	-1		"		
Frankfurt a/M.	8	52.9	NE 3		2	-1	90-100	-0.0	11	17	2		"		
Mainz	8												"		
Karlsruhe	726	51.9	SW 1		1	+6	95-100	-0.5	3	19	0		"		
Friedrichshafen	8	53.1	NNE 1	3	7	+3	90-94	-1.0	0	12	1	bis 1 km	"		
Bamberg	8	52.6	SW 4		6	+5	75-100	-1.0	8	16	2		zieml. heiter		
Fürth	8	51.8	W 4		8	+7	60-61	-1.0	0	15	3		"		
München	8	52.7	SW 2	3	8	+7	90-94	-0.6	0	15	3		"		

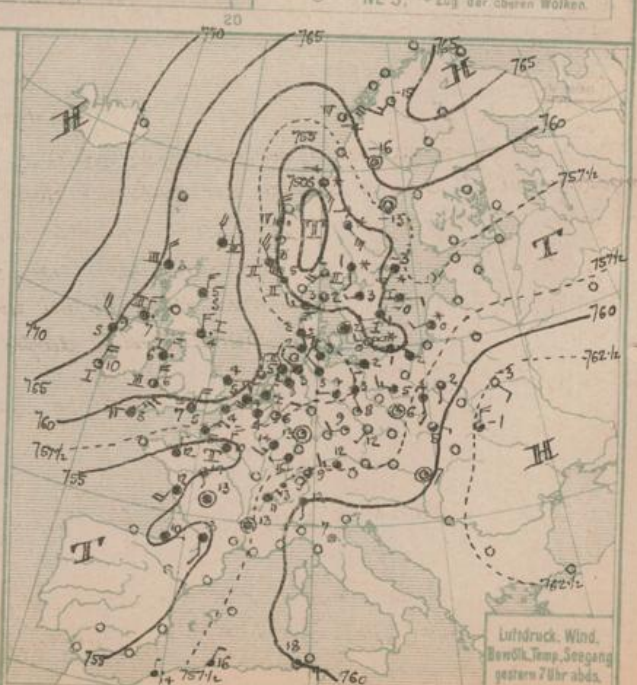
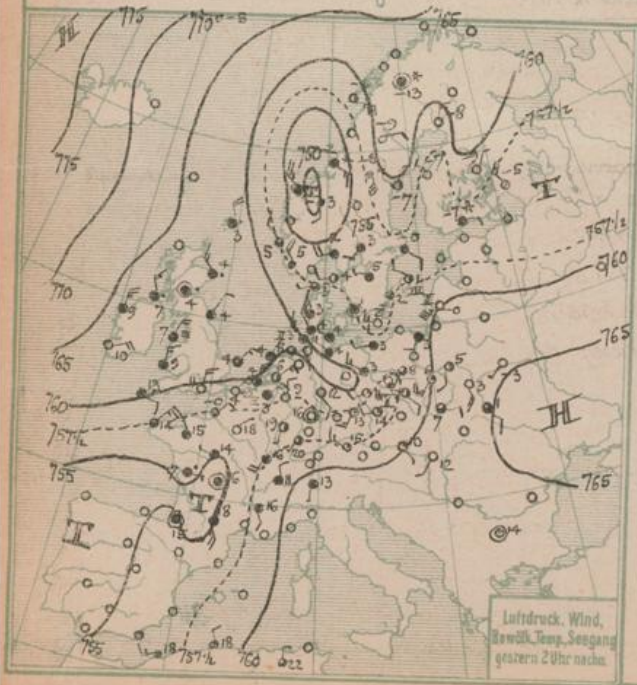
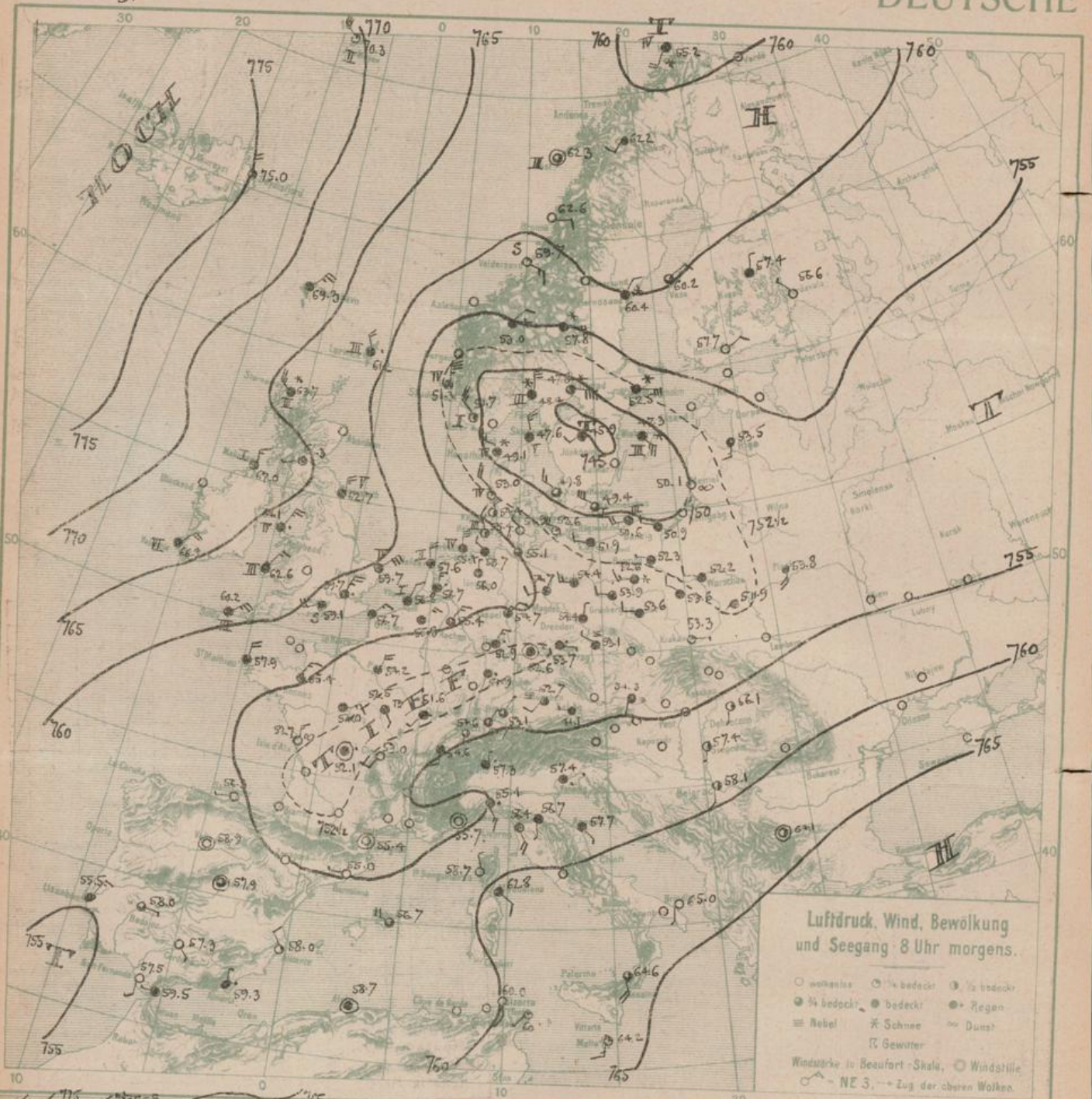
KÜSTENSTATIONEN UND FEUERSCHIFFE

List	8a NW 4-5, wolkl., bew. Sicht, See ruhig.	Borkum	8a SW 2, N 5, bedeckt, T. T.
Bülk	2a SW 5, W 3, bedeckt, T. 2	Amrumbank	8a SW 2, N 5, bedeckt, T. T.
Arkona	8a NW 4, heiter, See T. 1	Adiergrund	8a heiter, NW schwach, See leicht bewegt, Bornholm sichtbar.
Borkum	11a SW 6, NW 4, bedeckt, T. 5		

HÖHEN BEOBACHTUNGEN

(Luftdruck der Bergstationen nicht auf Schwere und N—Meeresspiegel reduziert)

STATION	Höhe	Zeit	HEUTE MORGEN										Witterungsverlauf	Bemerkungen	
			Luftdruck	Wind	Himmel	Temp.	Feuchtigkeit	Luftdruck Char. u. Änd.	Niederschlag	Max.	Min.	Sichtweite			
Kahler Asten	832	8	675.6	NW 4	≡	-7	95-100	-0.5	0		-6		zieml. heiter		
Bröcken	1148	8	682.4	N 5	≡	-6	95-100	-1.0	0		6	-6	"		
Fichtelberg	1213	8	647.9	WSW 3	≡	2	70-79	-0.8	0		9	-2	meist bewölkt		
Zugspitze	2964	716	521.5	S 0	0	-6	70-79	-1.2	0		-4	-7	"		
Santia	2500	730	524.1	S 6	4	-3	80-94	-1.2	0				"		
Heiden	800	730											"		
Sonnblick	3106	730	512.5	W 5	≡	-8	90-94	-0.3	0		-2	-8	"		
Schneeschoppe	1603	705											"		
STATION	Seehöhe	Zeit	Boden	200	500	1000	1500	2000	2500	3000	3500	4000	4500	5000	Bemerkungen
Wind in m/Sec.															
Lindenberg	123 m	7a	W 3	NW 5											bedeckt, Sichtw. bis 10 Km
"	"	9a	NW 3	NE 5	NE 8	NNE 3	SW 12	SW 12							Sichtw. bis 10 Km
"	"	8a	N 7	N 10	NE 12	NW 9	WSW 12	NE 21							" " 4 "
Bremen		8a													" " 4 "
Friedrichshafen	400 m	8a		NNE 2	SW 8	SW 14	SW 15	WS 13	WS 17						" " 4 "
Utrecht		8a	N 5	NNE 8											" " 4 "
Toulouse		7a				NW 4	NW 6								
Amiens		7a	NE 5			NE 14									
Bizerta		8a	S 3			SW 12	WS 12	WS 12	WS 10						



NACHMITTAG UND ABEND DES VORTAGES

Nr. 79 1922

Mittwoch, 20. März

DEUTSCHE STATIONEN	NACHMITTAG										ABEND								
	Zeit	Luftdruck	Wind	Himmel	Temp.	Abw. v. Mittel	Feuchtligkeit	Luftdruck Char. Aend.	Sichtw.	Witterungsverlauf	See	Zeit	Luftdruck	Wind	Himmel	Temp.	Luftdruck Char. Aend.	Witterungsverlauf	See
Borkum	2	58.6	NNW 2	3	5	0	70-74	-0.5		geringe Nebelbildung	2	7	58.1	NNW 2	4	3	-0.8	meist bewölkt	2
W' haven												7	58.6	NNW 2	4	3	-0.7	" "	
Cuxhaven												7							
Helgoland	2	59.6	NNW 2	4	3	-1		+0.5		meist bewölkt		7	58.0	NNW 4	4	2	-1.0	" "	
Keltum	2	59.2	NNW 4	4	4	0	80-87	-0.8		" "		7	58.0	NNW 2	4	3	-0.5	" "	
Bremen												7	58.1	NNW 2	4	3	-0.5	" "	
Hamburg	2	57.3	NW 3	4	4	-2	70-79	-1.1	bis 200	" "		7	57.9	SSW 3	4	3	-0.6	" "	
Kiel	2	59.7	WNW 2	4	4	+1	75-100	-0.8		" "		8	58.7	W 3	4	2	-0.2	" "	
Wustrow												7	56.5	W 1	4	2	-0.6	" "	
Swinemünde	2	58.0	WSW 2	4	3	-1	70-79	-1.7		" "		7	57.4	WSW 3	4	1	-1.1	stärkerer Regen	
Rügenwaldermünde	2											7	55.3	WNW 1	4	2	-1.6	stärker bewölkt	
Danzig	2	58.2	SSW 2	4	3	-1	70-79	-2.0				7							
Königsberg												7							
Memel	2	60.0	SW 7	0	-0	+1	70-79	+0.4		" "		7	56.3	WSW 2	4	0	-1.0	stärkerer Regen	
Aachen	2 ¹⁴	58.0	N 2	0	9			-1.1		" heiter		7	57.6	NE 2	1	6	-0.3	zieml. heiter	
Löningen												7	58.9	N 1	4	3	-	meist bewölkt	
Kassel	140	58.0	SE 2	0	12	+5	60-79	-1.5				6 ³⁰							
Magdeburg												7	57.7	W 1	4	4	-0.6	" "	
Dresden	206	58.0	WSW 1	1	11	+5	30-39	-1.7				7 ⁰⁰	57.0	NNW 1	1	8	-0.8	" heiter	
Berlin	2	60.1	WNW 3	4	3		80-89	-1.0	5 km	" bewölkt		7	58.6	N 2	4	3	-0.6	zieml. "	
Grünberg i/Sch.												7	56.7	W 2	1	7	-0.5	" "	
Breslau	2	58.2	SE 2	2	11	+6	60-69	-2.8		zieml. heiter		7	56.3	SE 1	1	6	-1.0	" "	
Frankfurt a/M.	2	57.5	SE 1	0	16		70-79	-2.0		meist "		7	56.0	"	1	13	-1.0	meist "	
Mainz	2	57.0	"	0	13			-2.0				7	55.6	SE 1	0	12	-1.0	" "	
Friedrichshafen												7	56.8	SW 1	3	9	-0.7	" "	
Bamberg												7 ¹⁹	56.8	SE 1	1	8	-0.7	" "	
Fürth	2											7							
München	2	57.2	WNW 3	1	7	+1	50-59	-0.8		" "		7	56.8	W 3	4	12	-0.4	zieml. "	

KÜSTENSTATIONEN UND FEUERSCHIFFE

List	2p W 2 bis 3, bedeckt, See ruhig	Borkumriff	2p 57.6, NW 3, 3/4 bedeckt, T. + W. 5.0, 7p 58.5, N 2, bedeckt
Büik	7p 57.2, WNW 2, bedeckt, T. 3	Amrumbank	2p NW 2, bedeckt, See 1, 7p WNW 2, bedeckt, See 1
Arcona	2p W 1, bedeckt, See 1, 3p NW 1, bedeckt, See 1	Adlergrund	7p bedeckt, W sehr leicht, See ruhig, Sichtw. 8 Sw
Borkum	5p 58.7, WNW 2, bedeckt		

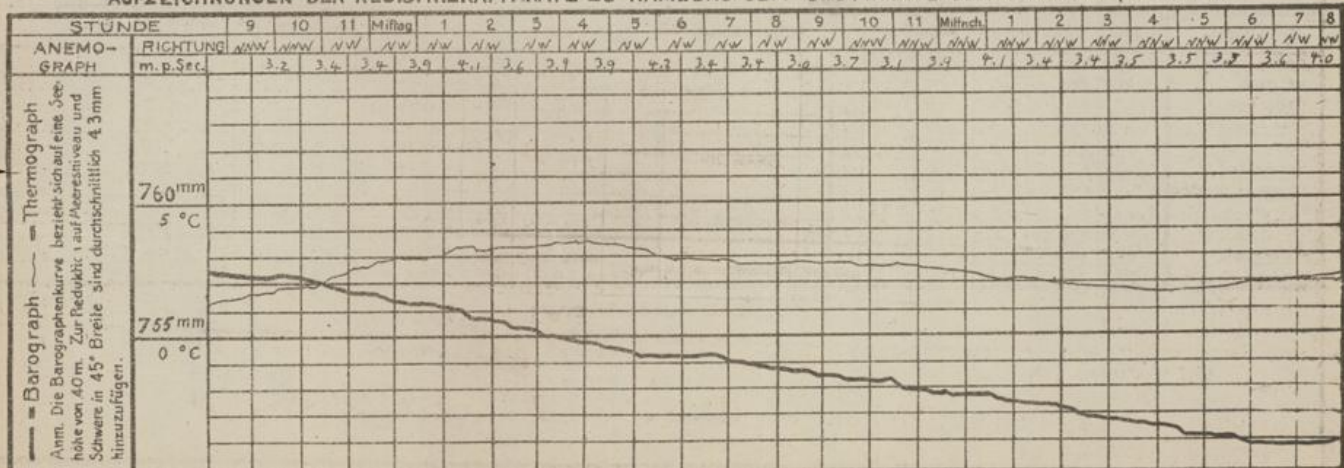
HÖHEN BEOBACHTUNGEN

(Luftdruck der Bergstationen nicht auf Schwere und N-Meerespiegel reduziert)

STATION	Höhe	NACHMITTAG								ABEND							
		Zeit	Luftdr.	Wind	Himmel	Temp.	Feuchtligkeit	Luftdruck Char. u. Aend.	Sichtw.	Witterungsverlauf	Zeit	Luftdr.	Wind	Himmel	Temp.	Luftdruck Char. u. Aend.	Witterungsverlauf
Kahler Asten	852	230									7	677.7	N 3	0	8	-0.6	meist Nebel
Bröcken	1148	215									7	658.0	WSW 5	3	2	-1.8	" heiter
Fichteiberg	1213	2	655.8	WNW 2	1	7	50-59	-0.8		meist heiter	7	652.6	WSW 3	1	4	-0.4	" "
Zugspitze	2964	214	526.9	NW 1	3	-5	75-100	-0.1		" bewölkt	910	525.7	W 3	2	-6	-0.5	" bewölkt
Sähtis	2900		560.1	SSW 2	2	2		-0.6			930	577.0	SW 4	3	-1	-1.0	" "
Heiden	800										930						
Sonnblick	3106										632	515.1	W 1	2	-6		zieml. "
Schneekoppe	1603										903						

STATION	Wind in m/Sec	Seehöhe	Zeit	Boden	200	500	1000	1500	2000	2500	3000	3500	4000	4500	5000	Bemerkungen
Bordeaux			2p	WSW 2	-	EVE 8	E 8	E 6	SE 8	SE 10						
Toulouse			8p	SE 7	-	SSW 6	SE 6	SE 6	SE 8	SE 8						
Tours			2p	W 1	-	SW 6	W 6	WSW 2	SE 8	SE 6						
Amiens			2p	E 1	-	E 4	SE 6	SE 8								
Paris			2p	NE 2	-	SE 2	SE 6	SE 8	ESE 4	ESE 4	SE 2					
Metz			2p	SE 2	-	SW 8	SW 6	SW 8	SW 10	SW 10	SW 11					
Bordeaux			7p	SE 1	-	W 6	WSW 4	W 4								
Tours			7p	SE 2	-	SSW 2	WNW 2	SW 6	SE 2	SE 2						

AUFZEICHNUNGEN DER REGISTRIERAPPARATE ZU HAMBURG SEIT GESTERN 8 UHR MORGENS (M. E. Z.)



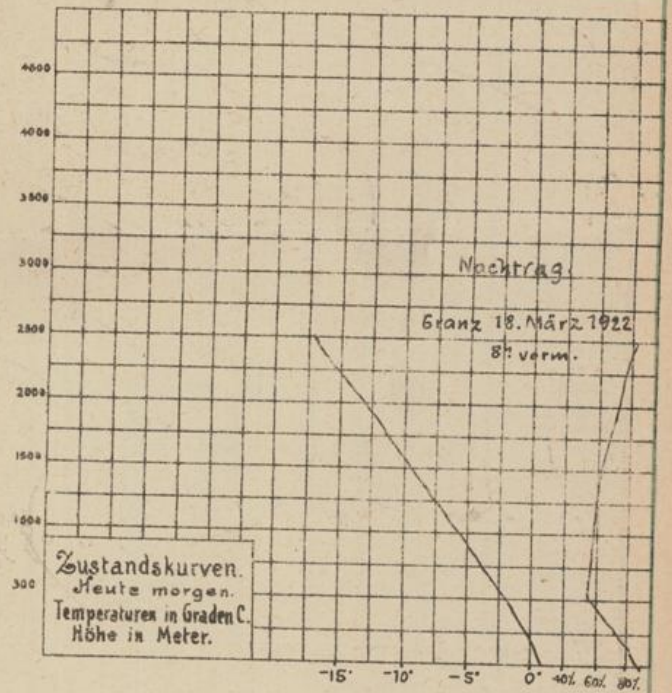
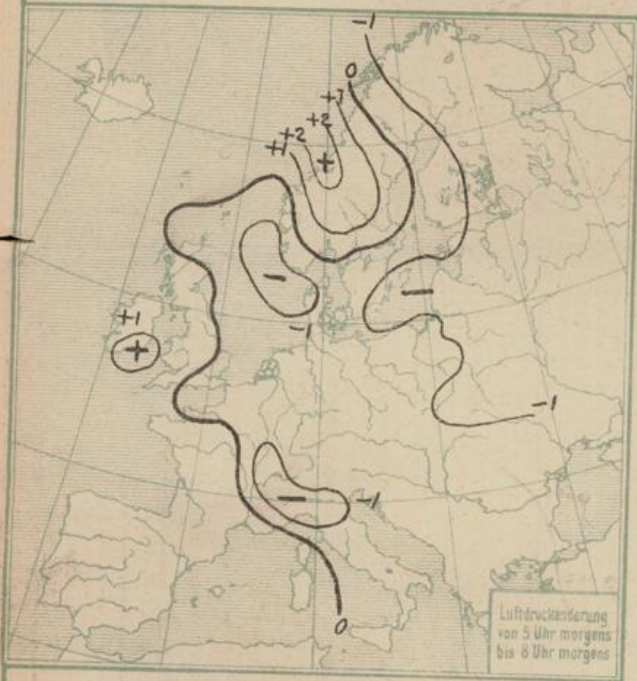
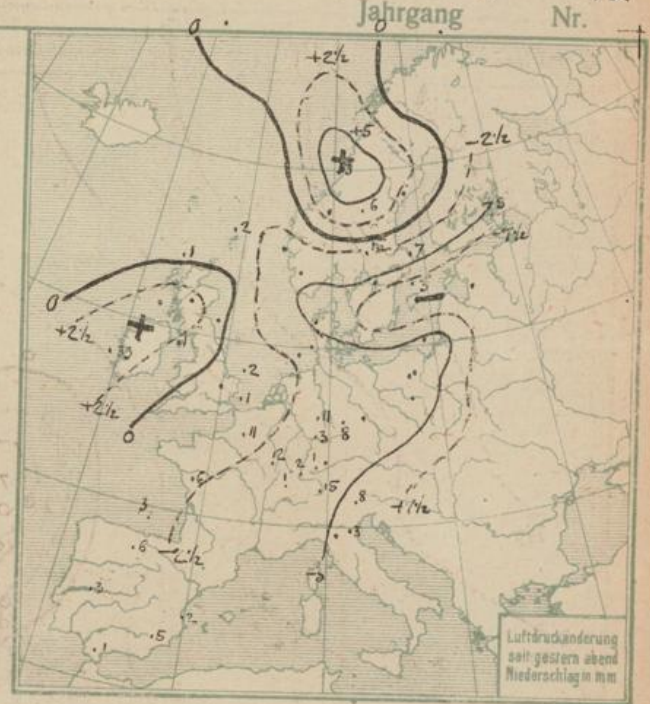
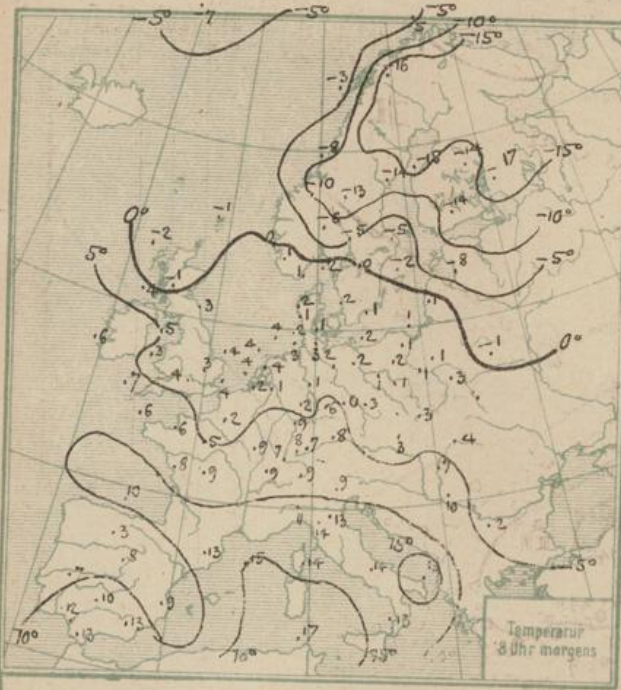
STATION	NACHMITTAG				ABEND				Luftdruck Char u. Aend.	STATION	NACHMITTAG				ABEND			
	Luftdr.	Wind	Himmel	Temp.	Luftdr.	Wind	Himmel	Temp.			Luftdr.	Wind	Himmel	Temp.	Luftdr.	Wind	Himmel	Temp.
Wien	598	SE 1	1	10	-15	570	SSW 1	0	4	Trieste	687	Stille	0	15				
Salzburg						578				Florenz	620	SE 1	11	7				
Klagenfurt										Venedig	607	ESE 1	3	0				
Feldkirch						582	SSW 1	1	9									
Waz						566	Stille	0	7									
Zürich										Maila								
Bern	587	NE 1	2	15	-08					Madrid								
Genf	583	NW 2	4	11	-08					La Coruña								
Lugano	617	S 1	1	13	0													
Heider	606	NE 1	1	4	-08	594	N 2	4	4	-05								
Viissingen	595	NNE 3	4	4	-08	589	N 2	3	5	-08								
Utrecht	630	N 3	2	6	-10	588	NNE 3	4	4	-08								
Kopenhagen	677	Stille	4	1	-11	587	Stille	4	2	-11								
Skagen	570	WSW 2	2	4	-06	577	SW 3	3	2	-13								
Hansholm	578	WSW 1	3	3	-10	578	W 3	4	2	-13								
Blaavandshuk	585	NW 2	4	3	-14	577	NW 1	2	2	-07								
Hammershus	568	W 3	0	1	-12	587	NW 2	0	0	-08								
Abisko	624	Stille	*	-13		610	SW 3	1	-15	+08								
Haparanda	593	N 3	0	-8	0													
Stensele	606	ENE 2	0	-9	-08	611	Stille	0	-16	-08								
Ostersund	566	SSE 6	*	-8	-08	572	SE 6	*	-10	0								
Hernösand	594	NNE 2	2	-7	-15	587	Stille	0	-13	-08								
Särna						539	SE 6	*	-9	0								
Karlstad	562	SW 2	4	3	-15	575	S 2	*	1	0								
Stockholm	573	ESE 2	4	-0	-10	587	SSW 3	*	-3	-10								
Jönköping	583	W 1	4	5	-15	576	W 1	4	3	-15								
Wisby	573	NW 2	2	1	-10	570	ENE 2	4	0	-10								
Kalmar	573	S 3	3	2		555	WSW 1	4	1									
Spitzbergen						630	ENE 3	*	-11	-08								
Jngö																		
Tromsø	523	ESE 3	*	-2	-08	518	SE 3	*	-4	0								
Aalesund	578	NW 5	*	7	-08													
Öxö	585	NW 4	4	5	+12	552	NW 6	4	5	-12								
Andenes Rost	583	E 7	2	-4	-09	593	NE 6	2	-4	+08								
Bergen	682	W 1	1	-6	+23	678	N 5	1	-4	+08								
Brønnø						578	N 5	*	1	-04								
Vardö																		
Skudenes																		
Dombås	560	S 2	4	3	-08													
Fardre	582	NW 4	4	2	-19	510	SW 4	3	2	-30								
Utsire	575	NW 2	3	5	-15	589	NNWS	*	3	0								
Helingsfors	573	E 2	3	-7	-05													
Sordavala	571	NW 4	0	-5	-05													
Kuopio	597	NNE 1	0	-9	-10													
Vasa	577	NW 1	0	-7	-05													
Sodankylä																		
Reval																		
Dorpat																		
Filsand																		
Hungerburg																		
Posen	578	SW 2	3	8	-20	568	W 3	4	5	-10								
Warschau	613	S 2	2	5	-20	688	S 1	3	2	-14								
Lodz	640	SW 3	1	6	-16	580	S 3	4	4	-14								
Lublin	619	SSE 4	0	3	-17													
Krakau	604	E 2	3	7	-10	580	ESE 1	3	5	-09								
Lemberg	648	SE 2	3	8	-12	631	N 4	3	-1	-05								
Bromberg																		
Pinsk	642	SW 1	0	-3	-10	629	SSE 2	0	-3	-08								
Varnow	613	ESE 4	1	0														
Prag	576	WSW 2	1	14	-20	589	SW 1	0	12	-10								
Eger	570	SSW 3	1	13	-20	584	WSW 2	1	9	-05								
Kaschau	626	ESE 1	2	10	-05	624	SSE 1	2	3	0								
Olmütz						578	SSE 1	0	5	-05								
Budapest	607	SW 2	0	12		598	Stille	1	7	-28								

BEOBACHTUNGEN VON 2 UHR NACHTS

STATION	Luftdr.	Wind	Himmel	Temp.	Luftdruck Char u. Aend.	Bemerkungen	STATION	Luftdr.	Wind	Himmel	Temp.	Luftdruck Char u. Aend.	Bemerkungen
Hamburg	566	NW 2	4	2	-06		Guernsey	587	NNE 4	4	8	0	
Berwick	619	NW 4	*	0	-13		Holyhead	626	NE 4	*		+08	
Renfrew		NE 3	4	2	+08		Yarmouth	602	NE 5	3	4	-04	
Cranwell	614	NNE 4	4	3	-04		Calshot	593	NNE 4	4	4	-04	
Scilly	604	NE 5	1	8	0		Helingsfors	574	NE 2	0	-15	0	
Mainhead	659	N 3	2	6	+12		Posen	550	NNW 4	4	1	-09	
Tynemouth	627	NNW 4	*	4	0		Warschau	596	E 2	4	2	-23	
Pembroke	611	N 4	4	6	0		Dijon	543	S 1	*	9	-17	
Croydon	578	NE 5	4	3	-04		Paris	588	NNE 3	4	4	-04	
Aberdeen	648	NNW 5	4	2	0		Toulouse	559	NW 1	2	10	-04	
Valentia	662	NE 5	2	8	+04		Tours	537	N 3	4	7	-11	

Schiffsmeldungen.

19 März { 2p Breite 55.5N Länge 23.5W Luftdr. 74.1 Wind NNW 2 See 2 mäßige Dünung W-T 10.2 W-T 8.7
 { 2p 69.4N 4.6W 64.3 NNE 5 2 6.6 8.9



ALLGEMEINE ÜBERSICHT 8 Uhr morgens: Montag, den 20. März 1922

Die gestrige Teildepression an der norwegischen Küste ist unter starker Vertiefung langsam nach Südschweden vorgedrungen. Gleichzeitig ist auch der Luftdruck über Mitteleuropa ziemlich stark gefallen, während das über dem hohen Nordwesten lagernde Hochdruckgebiet nur geringe Aenderung erfahren hat. Unter dem Einflusse der südostwärts schreitenden Depression sind die Winde an der deutschen Küste zeitweise stark aufgefrischt, bei meist bewölktem Himmel und ziemlich kaltem Wetter fiel vereinzelt Regen oder Schnee. Die Depression über Südschweden dürfte die Witterung des morgigen Tages beeinflussen.

WETTERAUSSICHTEN AN DER DEUTSCHEN KÜSTE für Dienstag, den 21. März 1922

- NORDSEE: Mäßige bis starke, vielfach böige Winde aus nördlichen Richtungen, meist bewölkt, Niederschläge in Schauern, Nachtfrost.
- westl. OSTSEE: wie Nordsee.
- östl. OSTSEE: Zunächst meist schwache westliche, später auffrischende, zuletzt zurückdrehende Winde, ziemlich kalt, meist bewölkt, Niederschläge.
- Sturmwarnungen: Heute 10 Uhr vorm. Gross-Horst bis Borkumriff: Gefahr starker bis steifer Nordwestböen. Signalball.

MORGEN										MORGEN													
STATION	Luftdruck	Wind	Himmel	Temp.	Luftdruck Char. u. Änd.	Niederschlag	Max.	Min.	Bemerkung	See	STATION	Luftdruck	Wind	Himmel	Temp.	Luftdruck Char. u. Änd.	Niederschlag	Max.	Min.	Bemerkung	See		
Wien	54.3	SW 2	3	3	+0.9	*	11	1			Madrid	57.9	Ostf.	3	8	—	0						
Salzburg	41.1	W 1	4	6	—	0					La Coruña	5											
Klagenfurt	54.3	NE 2	4	8	-0.8	0	16	7			San Fernando	57.5	S 2	0	12	—	0						
Freiburg	54.3	NE 2	4	8	-0.8	0	16	7			Barcelona	58.0	W 1	0	13	—	0						
Luzern	53.8	Stille	3	4	—	0	12	4			Santander	56.3	WSW	—	10	—	+0.3						
Zürich	51.2	NE 1	3	8	-0.8	0					Valladolid	58.9	Stille	0	3	—	+0.6						
Bern	54.6	S 1	3	7	-1.0	2					Moskau	50.7	WSW 4	3	15	—	0						
Genf	54.4	S 2	4	9	-0.4	1					Badajoz	58.0	E 1	3	7	—	+0.3						
Lugano	57.3	N 1	4	9	-0.2	5				3	Cordoba	57.3	SE 1	0	10	—	0						
Helder	57.6	N 4	4	4	—	0	0	0			Alicante	56.0	NW 2	1	9	—	+0.2						
Vlissingen	56.8	NNE 2	4	4	—	0	0	0		1	Astoria	59.8	NW 1	4	13	—	+0.5						
Utrecht	56.7	N 3	4	4	—	0	0	0			Toronto	59.5	W 1	4	13	—	+0.1						
Kopenhagen	49.8	WNW 3	3	2	-0.6	0	2	0		5	Rodrefort	52.7	N 3	0	8	—	0	6	17	9			
Skagen	47.0	NW 5	4	2	—	0	5	-3		4	Piarritz	56.8	SSW 3	0	—	—	0	0					
Hansholm	49.1	WNW 5	4	1	-1.4	0	3	-2			Bordeaux												
Blaavandshuk	53.0	NW 4	1	2	-1.1	0	1	-1		1	Dijon	51.6	SW 1	4	9	—	-1.2	12	7	8			
Hammershus	49.4	WNW 6	3	1	-1.1	0	1	-1			Calais	56.7	NE 3	4	4	—	—	1	4	3			
Abisko	62.2	SSW 2	4	-16	-1.0	0	-10	-18			Limoges	52.1	Stille	4	9	—	-0.8	2	17	9			
Naparanda											St. Mathieu	57.9	N 4	4	6	—	+0.2	0	15	6			
Stensele											Montpellier												
Oestersund											Paris	54.2	NNE 4	4	2	—	0	11	19	2			
Hernösand	60.4	NNE 2	*	-14	+0.5	0		-14			Rennes	55.4	NNE 3	4	6	—	0	0	14	5			
Sarna	57.8	E 4	*	-13	+1.5	6	-1	-14			Strassburg												
Karlstad	47.8	E 8	*	-5	+1.0	15	0	-6			Yalouse												
Stockholm	52.5	E 0	*	-5	—	0	7	-6			Tours	54.0	ENE 3	4	5	—	+0.9	0	19	5			
Jönköping	45.9	SW 2	4	9	-0.5	0	5	-1		3	Argentan	54.0	NNE 3	4	3	—	-0.1	0	16	2			
Wisby	47.3	ESE 5	*	-2	-1.5	5					Amiens	55.4	—	3	4	3	—	-0.3	—	22	8		
Kalmar											Cosne	52.5	SSE 1	9	6	—	-0.2	—	18	6			
Spitzbergen	57.5	E 1	2	-23	—	0	*				Le Havre												
Jngö	55.2	SSW 4	*	-8	-2.0	*				4	Rouilly	52.9	KNE 2	*	4	—	0	0	21	1			
Trono	59.7	ESE 3	1	-8	+2.3	3				0	Metz												
Aalesund											Brassat	55.8	NE 3	4	2	—	-0.5	0	-1				
Osø	51.7	NW 5	2	1	-0.4	*				2	Clermont	53.0	SW 2	—	—	—	-1.0						
Andenes	53.8	N 6	4	-17	-0.4	0				3	Nizza	55.7	Stille	—	—	—	-1.0						
Bergen	62.3	Stille	3	-3	+0.4	0					Perpignan	55.4	Stille	3	—	—	0						
Brønnø	62.6	E 2	0	—	+1.0	—					Lerwick	61.2	NW 4	*	-1	—	0	2					
Vardö											Renfrew	66.3	WSW 1	4	-1	—	+0.8	*	4	-2			
Skudenes	51.7	NW 5	00	—	-0.5	—				3	Eskeleuuir												
Dombaas	53.0	NE 2	*	-10	+1.5	*				4	Cramwell	61.9	NNE 4	4	2	—	+0.3	2	3	2			
Färder	48.4	N 8	*	-6	+0.8	0				3	Scilly	60.2	NE 5	4	7	—	0	0					
Utsire	51.3	N 2	4	—	-1.2	—				2	Tynemouth	62.1	N 5	4	3	—	0	1					
San Moya	70.3	NW 6	3	-7	+0.4	*					Pembroke	62.4	NNE 3	4	3	—	+1.2	0					
Helsingfors	57.1	NE 2	0	-14	+0.4	0		-18			Croydon	51.7	NNE 3	*	3	—	0	0	7	3			
Sordavala	56.6	NW 1	0	-17	—	0	0	-13			Aberdeen												
Kuopio	57.4	N 1	4	-14	—	0	0	-22			Valencia	60.9	NE 4	4	6	—	+0.8	(3)					
Vasa	40.2	NE 2	3	-15	+0.5	—		-21			Guernsey												
Jodankylä											Shornway	63.7	NW 5	*	-7	—	-0.4	1					
Reval											Holyhead	68.1	NNE 5	*	5	—	+0.8	1					
Dorpat											Yarmouth	59.7	NE 6	4	4	—	-0.4	2					
Filtand											Blackrod												
Hungerburg											Ross on Wye												
Posen	52.6	WSW 3	*	2	-1.8	*	9	1			Calshot	59.1	WSW 4	4	4	—	0	0					
Warschau	52.2	W 2	4	1	—	0	6	0			Jersey												
Lodz	53.6	WNW 2	4	1	—	0	6	0			Daneghadee												
Lublin	51.4	SW 1	4	3	-1.2	0	3	0			Wainhead	67.0	N 3	4	4	—	+0.4	*					
Krakau	53.3	E 1	1	3	-1.4	0	8	-2			Thorshavn	69.3	NE 5	4	—	—	0						
Lemberg											Seydisfjord	75.0	N 4	4	—	—	0						
Bromberg	52.3	W 1	4	1	-0.9	0	2	0			Riga	53.5	S 3	4	-8	—	-1.1	*					
Pinsk	55.8	S 4	4	-1	-1.8	0	-1	-2			Sofia	64.1	Stille	2	2	—	0	0	15	1			
Tornow	53.7	SW 4	1	6	—	0	6	3			Belgrad	53.1	S 2	2	10	—	-0.5	0					
Prag	53.1	WNW 1	3	—	-0.5	0	15	2			Brindisi	65.0	S 1	0	18	—	0	0					
Eger	53.7	E 1	0	0	-1.8	*	19	0			Messina	64.6	S 4	3	13	—	0	0	18	8			
Prerau											Venedig	57.4	ENE 1	0	10	—	-0.9	8	14	9			
hatschau	56.4	ESW 1	2	5	-1.5	0	12	4			Bizerta	60.6	SSE 2	0	17	—	+0.4	0	25	7			
Budapest											Atjar	58.7	Stille	4	0	—	0	0					
Kaposvar	55.3	SE 3	4	10	-0.6	0	13	8			Öst-Saigonmarer	58.7	NW 1	—	—	—	-0.5						
Szeged	57.4	S 1	2	7	-0.5	0	10	3			Lissabon	55.5	NNE 3	4	—	—	+0.8						
Debreczen	56.1	S 1	2	4	—	0	11	0			Morta	70.0	NNE 4	4	—	—	+1.0						
Szombatkevy	55.7	Stille	3	2	-1.0	0	13	1			Graz	53.9	NW 1	4	6	—	-0.7	0	13	3			
Belgrad																							
Padua	57.0	NE 1	4	9	—	0	11	10															
Genua	58.4	SSE 3	*	11	+0.8	0	11	10															
Fierenz	58.7	S 1	4	13	-1.2	3	17	10															
Livorno	56.9	SSE 6	4	14	-1.3	*	14	12															
Ancona	57.7	SE 1	4	—	—	0	—	—															
Maddalena	42.8	SE 2	4	14	-0.5	0	15	4															
Malta	69.2	SSE 3	1	14	—	—	—	—															

Schwedischer Eisbericht unverändert (siehe Wetterbericht v. 18. März 22)