

NACHMITTAG UND ABEND DES VORTAGES

Dienstag 21. März

Nr. 80 1922

DEUTSCHE STATIONEN	NACHMITTAG										ABEND									
	Zeit	Luft-druck	Wind	Himmel	Temp.	Abw. v. Mittel	Feuch-tigkeit	Luftdruck Char. Aend.	Sichtw.	Witterungsverlauf	See	Zeit	Luft-druck	Wind	Himmel	Temp.	Luftdruck Char. Aend.	Witterungsverlauf	See	
Borkum	2	753	SW 4	3	5	0	96-99	-0.5	Zieml. heiter	4	7	752	NW 3	3	5	-0.4	Zieml. heiter	4		
W. Haven																				
Cuxhaven-Altenwalde																				
Heigoland	2	53.8	SSW 4	0	5	+1	96-100	+0.6	Vorw. heiter		7	52.3	NW 3	1	1	-	meist bewölkt			
Keitum	2	52.4	NW 4	1	5	0	96-99	-0.3	Zieml. "		7	52.0	N 4	1	2	-	Vorw. heiter			
Bremen																				
Hamburg	2	53.2	NW 4	4	4	-2	65%	-1.0	b. 20% meiste D. bewölkt		7	53.1	NNW 2	1	4	-	meist bewölkt			
Kiel	2	52.8	NW 4	3	5	0	96-100	-0.7	Zieml. heiter	8	8	52.3	W 3	0	1	-	+0.2	"	0	
Wustrow																				
Swinemünde	2	51.3	W 3	1	5	+1	74-79	-0.8	Zieml. heiter		8	51.4	W 2	1	2	-	+0.4	"	"	
Rügenwaldermünde																				
Danzig	2	49.8	NNW 5	3	4	0	70-79	-0.4	meist bewölkt		7	50.0	W 4	4	2	-	-0.2	"	3	
Königsberg																				
Memel	2	48.1	W 2	4	0	-2	95-100	-0.6	geringe Niederschl.	1	7	47.6	NW 2	3	1	-	-0.4	nachh. Niederschl.		
Aachen	214	54.6	NE 5	4	3	-	90-94	-0.4	meist bewölkt		7	54.8	N 4	4	2	-	+0.2	meist bewölkt		
Löningen																				
Kassel	140	52.8	NW 2	4	3	-4	80-89	-0.0	meist bewölkt	6	6	52.8	NW 2	4	2	-	0	meist bewölkt		
Magdeburg																				
Dresden	205	52.3	NNW 3	4	2	-4	82-89	-1.4	geringe Niederschl.		7	52.4	NNW 2	2	2	-	+0.3	"	"	
Berlin	2	52.9	W 3	4	5	-	70-79	0.5	bis 40% meist bewölkt		7	52.4	NW 3	4	3	-	-0.3	meist bewölkt		
Grünberg i/Sch.																				
Breslau	2	51.9	W 2	3	3	-2	80-89	-0.1	meist bewölkt		7	52.0	W 1	2	1	-	0	"	"	
Frankfurt a/M.	2	51.9	NNE 3	4	2	-	70-79	-0.8	geringe Niederschl.		7	52.6	N 2	4	4	-	+0.6	meist bewölkt		
Mainz	2	50.7	NNE 3	4	4	-	-	-0.5	-		7	53.1	NE 3	4	4	-	-0.9	-	-	
Friedrichshafen																				
Bamberg																				
Fürth	2																			
München	2	477	W 3	4	14	+8	60-69	-2.0	meist bewölkt		7	486	NW 3	4	7	-	-0.2	meist bewölkt		

KÜSTENSTATIONEN UND FEUERSCHIFFE

List	Sp. 5. 2. 1. 2. 3. 4. 5. 6. 7. 8. 9. 10. 11. 12. 13. 14. 15. 16. 17. 18. 19. 20. 21. 22. 23. 24. 25. 26. 27. 28. 29. 30. 31. 32. 33. 34. 35. 36. 37. 38. 39. 40. 41. 42. 43. 44. 45. 46. 47. 48. 49. 50. 51. 52. 53. 54. 55. 56. 57. 58. 59. 60. 61. 62. 63. 64. 65. 66. 67. 68. 69. 70. 71. 72. 73. 74. 75. 76. 77. 78. 79. 80. 81. 82. 83. 84. 85. 86. 87. 88. 89. 90. 91. 92. 93. 94. 95. 96. 97. 98. 99. 100.	Borkumriff	Sp. 5. 2. 1. 2. 3. 4. 5. 6. 7. 8. 9. 10. 11. 12. 13. 14. 15. 16. 17. 18. 19. 20. 21. 22. 23. 24. 25. 26. 27. 28. 29. 30. 31. 32. 33. 34. 35. 36. 37. 38. 39. 40. 41. 42. 43. 44. 45. 46. 47. 48. 49. 50. 51. 52. 53. 54. 55. 56. 57. 58. 59. 60. 61. 62. 63. 64. 65. 66. 67. 68. 69. 70. 71. 72. 73. 74. 75. 76. 77. 78. 79. 80. 81. 82. 83. 84. 85. 86. 87. 88. 89. 90. 91. 92. 93. 94. 95. 96. 97. 98. 99. 100.
Büll	Sp. 5. 2. 1. 2. 3. 4. 5. 6. 7. 8. 9. 10. 11. 12. 13. 14. 15. 16. 17. 18. 19. 20. 21. 22. 23. 24. 25. 26. 27. 28. 29. 30. 31. 32. 33. 34. 35. 36. 37. 38. 39. 40. 41. 42. 43. 44. 45. 46. 47. 48. 49. 50. 51. 52. 53. 54. 55. 56. 57. 58. 59. 60. 61. 62. 63. 64. 65. 66. 67. 68. 69. 70. 71. 72. 73. 74. 75. 76. 77. 78. 79. 80. 81. 82. 83. 84. 85. 86. 87. 88. 89. 90. 91. 92. 93. 94. 95. 96. 97. 98. 99. 100.	Amrumbank	Sp. 5. 2. 1. 2. 3. 4. 5. 6. 7. 8. 9. 10. 11. 12. 13. 14. 15. 16. 17. 18. 19. 20. 21. 22. 23. 24. 25. 26. 27. 28. 29. 30. 31. 32. 33. 34. 35. 36. 37. 38. 39. 40. 41. 42. 43. 44. 45. 46. 47. 48. 49. 50. 51. 52. 53. 54. 55. 56. 57. 58. 59. 60. 61. 62. 63. 64. 65. 66. 67. 68. 69. 70. 71. 72. 73. 74. 75. 76. 77. 78. 79. 80. 81. 82. 83. 84. 85. 86. 87. 88. 89. 90. 91. 92. 93. 94. 95. 96. 97. 98. 99. 100.
Arkona	Sp. 5. 2. 1. 2. 3. 4. 5. 6. 7. 8. 9. 10. 11. 12. 13. 14. 15. 16. 17. 18. 19. 20. 21. 22. 23. 24. 25. 26. 27. 28. 29. 30. 31. 32. 33. 34. 35. 36. 37. 38. 39. 40. 41. 42. 43. 44. 45. 46. 47. 48. 49. 50. 51. 52. 53. 54. 55. 56. 57. 58. 59. 60. 61. 62. 63. 64. 65. 66. 67. 68. 69. 70. 71. 72. 73. 74. 75. 76. 77. 78. 79. 80. 81. 82. 83. 84. 85. 86. 87. 88. 89. 90. 91. 92. 93. 94. 95. 96. 97. 98. 99. 100.	Adlergrund	Sp. 5. 2. 1. 2. 3. 4. 5. 6. 7. 8. 9. 10. 11. 12. 13. 14. 15. 16. 17. 18. 19. 20. 21. 22. 23. 24. 25. 26. 27. 28. 29. 30. 31. 32. 33. 34. 35. 36. 37. 38. 39. 40. 41. 42. 43. 44. 45. 46. 47. 48. 49. 50. 51. 52. 53. 54. 55. 56. 57. 58. 59. 60. 61. 62. 63. 64. 65. 66. 67. 68. 69. 70. 71. 72. 73. 74. 75. 76. 77. 78. 79. 80. 81. 82. 83. 84. 85. 86. 87. 88. 89. 90. 91. 92. 93. 94. 95. 96. 97. 98. 99. 100.
		Belgium	Sp. 5. 2. 1. 2. 3. 4. 5. 6. 7. 8. 9. 10. 11. 12. 13. 14. 15. 16. 17. 18. 19. 20. 21. 22. 23. 24. 25. 26. 27. 28. 29. 30. 31. 32. 33. 34. 35. 36. 37. 38. 39. 40. 41. 42. 43. 44. 45. 46. 47. 48. 49. 50. 51. 52. 53. 54. 55. 56. 57. 58. 59. 60. 61. 62. 63. 64. 65. 66. 67. 68. 69. 70. 71. 72. 73. 74. 75. 76. 77. 78. 79. 80. 81. 82. 83. 84. 85. 86. 87. 88. 89. 90. 91. 92. 93. 94. 95. 96. 97. 98. 99. 100.

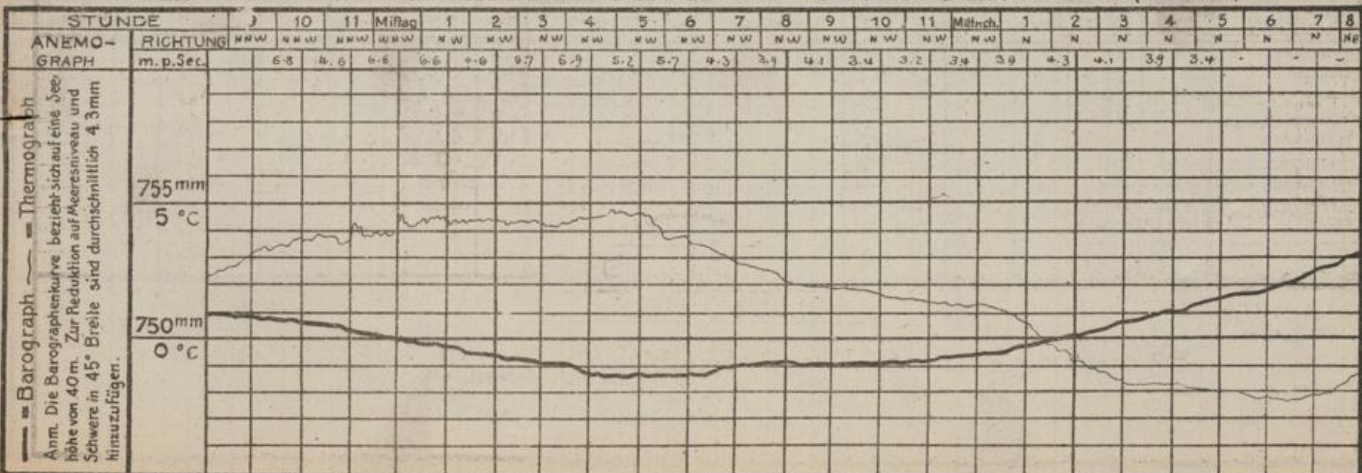
HÖHEN BEOBACHTUNGEN

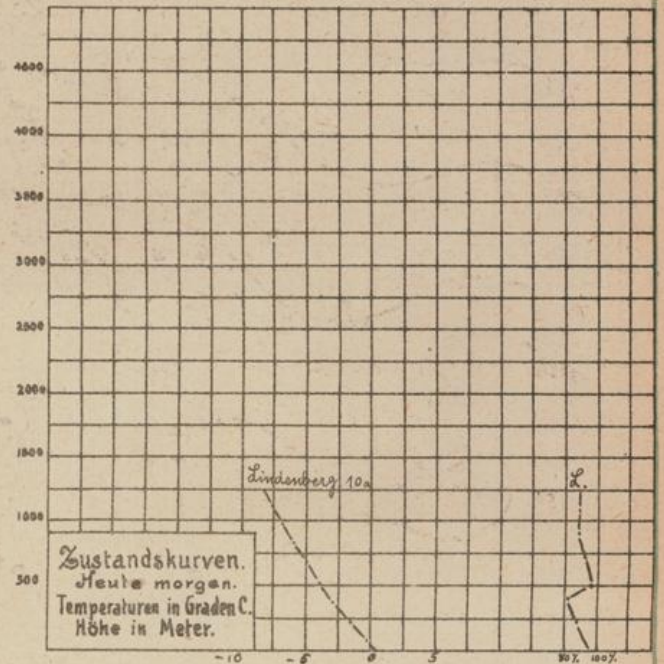
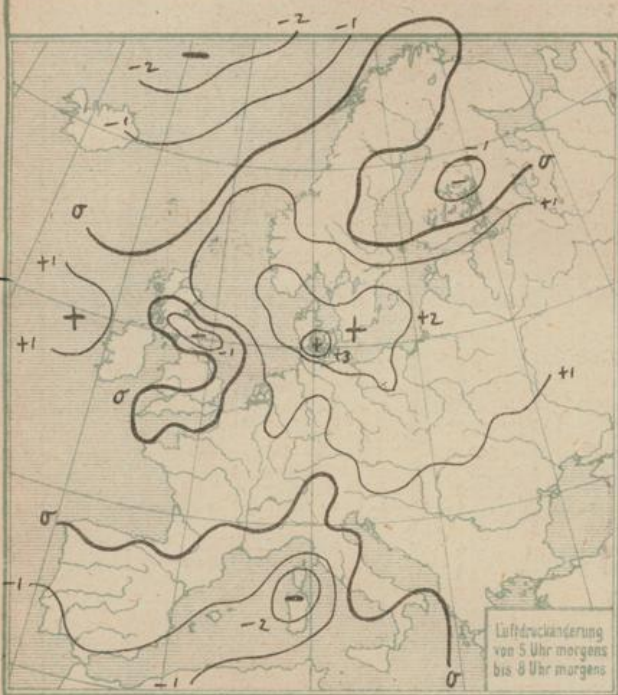
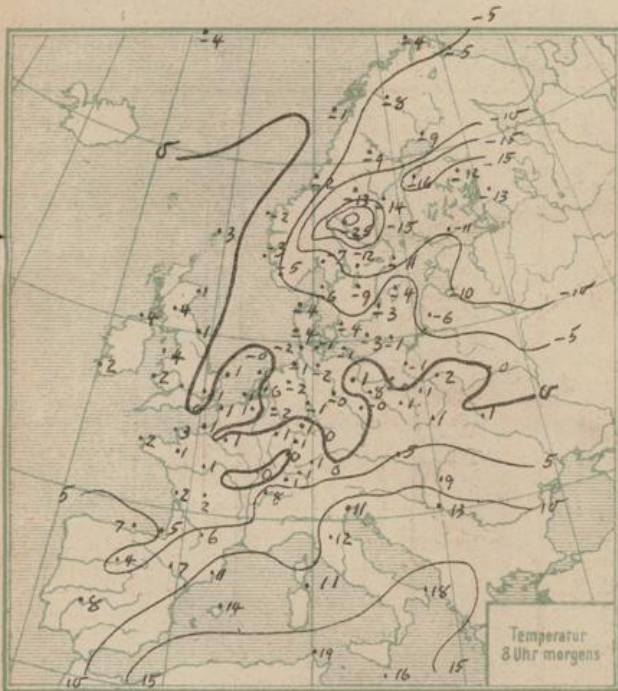
(Luftdruck der Bergstationen nicht auf Schwere und N-Meerespiegel reduziert)

STATION	Höhe	NACHMITTAG										ABEND									
		Zeit	Luftdr.	Wind	Himmel	Temp.	Feuch-tigkeit	Luftdruck Char. Aend.	Sichtw.	Witterungsverlauf	Zeit	Luftdr.	Wind	Himmel	Temp.	Luftdruck Char. Aend.	Witterungsverlauf				
Kahler Asten	852	230	6 74	NW 4	3	2	95-100	0	meist bewölkt	7											
Bröcken	1148	218								7	650	N	6	4	-2	0	Vorw. Niederschl.				
Fichtelberg	1213	2	6 45	NW 3	3	-3	95-100	-0.9	geringe Niederschl.	7	6 55	NNE 4	3	1	-	-0.3	nachh. "				
Zugspitze	2964	216	6 19	SW 2	3	-4	95-100	0	meist bewölkt	916	5 15	SW 7	7	-6	-	-0.3	meist "				
Sanktis	2500		5 52	3	2	4	1	-	-1.0	930	5 00	SSW 6	3	-3	-	-1.8					
Heiden	800									930											
Sonnblick	3105		5 06	W 5	3	-7			Vorw. Nebel	932											
Schneeköpfe	1603									932											

STATION	Seehöhe	Zeit	Boden	200	500	1000	1500	2000	2500	3000	3500	4000	4500	5000	Bemerkungen
Lindenberg	122	4p	W 1	300	NW 2	700	SW 4								str. fr-str.
Utrecht	25m	8p	N 7	NW 6	N 7	N 7									
Madrid	-	2p	S 2	SW 2	SW 2										ci-cu
Malaga	-	4p	S 2	SW 2	SW 2										ci-cu
Panama	-	7p	N 2 E 12	N 2 E 12	N 2 E 12										
Cuzco	-	7p	N 2 E 9	N 2 E 9	N 2 E 9										
Bacon	-	2p	N 2 E 9	N 2 E 9	N 2 E 9										
Bonn	-	7p	N 2 E 9	N 2 E 9	N 2 E 9										Wolkengrenze 500m

AUFZEICHNUNGEN DER REGISTRIERAPPARATE ZU HAMBURG SEIT GESTERN 8 UHR MORGENS (M. E. Z.)





ALLGEMEINE ÜBERSICHT 8 Uhr morgens: Dienstag, 21. März 1922

Das gestern über Südschweden liegende Tiefdruckgebiet ist dem Temperaturgefälle entsprechend südostwärts gezogen. Auf seiner Rückseite hat kalte Polarluft Mittel- und Westeuropa überflutet. An der Küste fällt verbreitet Neeniederschlag in Form von Schnee. - Das flache Tief, das sich gestern über Frankreich entwickelte, ist am Nordfuß der Alpen ostwärts gezogen und hat sich mit dem nordöstlichen Tiefdruckgebiet vereinigt. Sein Vorübergang brachte im Süddeutschland starke Regenfälle, die allmählich in Schnee übergingen. Das den Einbruch kalter Luft begleitende Hochdruckgebiet wird sich südwärts ausbreiten und zunächst unsere Witterung beeinflussen. Im Räume zwischen Grönland und Spitzbergen ist jedoch bereits ein tiefes Fallgebiet erschienen, das südostwärts zu ziehen scheint, so daß ein längerer Fortbestand der Hochdrucklage noch nicht gesichert erscheint.

WETTERAUSSICHTEN AN DER DEUTSCHEN KÜSTE für Mittwoch, 22. März 1922

NORDSEE:

westl. OSTSEE:

östl. OSTSEE:

Sturmwarnungen:

Abblauende, aber noch böige Winde aus östlichen Richtungen, aufheitend, überwiegend kochen, kalt, Nachtfrost.

Sostern 8.50 p.m. Willenberg bis Kolberg: Gefahr starker bis starker Nordböen, Signalball.

Sk.

