

DEUTSCHE SEEWARTE WETTERBERICHT.

JAHRGANG 47 Nr. 81

Mittwoch, 22. März 1922

Mitteleuropäische Zeit. Luftdruck reduziert auf 0° Temperatur, N—Meeresspiegel, Schwere in 45° Breite. Temperatur in Graden Celsius.
Windstärke nach Beaufortskala (12 = Orkan). Wolken: 0 = wolkenlos, 1 = 1/4 bedeckt, 2 = 1/2 bedeckt, 3 = 3/4 bedeckt, 4 = bedeckt,
• = Regen, * = Schnee, ∞ = Dunst, ≡ = Nebel, ⚡ = Gewitter.

DEUTSCH. STATIONEN	HEUTE MORGEN														
	Zeit	Luftdruck	Wind	Himmel	Temp.	Abw. v. Mittel	Feuchtigkeit %	Luftdruck Char. u. Änd.	Niederschlag	Max.	Min.	Sichtweite	Witterungsverlauf	Bemerkungen	See
Borkum	8	765.4	E 5	2	-1	-4	80-89	+0.5	0	2	-2		meist bewölkt		4
Wilhelmshaven	8														
Cuxhaven-Altenwalde	8	66.1	ESE 4	1	-	-	40-49	0	•	1	-4		meist bewölkt		
Helgoland	8	66.5	ENE 3	0	-2	-	50-59	0	•	1	-3				3
Kielum	8	67.8	E 1	0	-3	-	80-89	0	0	0	-4		meist bewölkt		
Bremen	8	65.3	ENE 4	1	-3	-		0	•	4	-5		starkm. Niederschl.		
Hamburg	8	65.9	NE 4	2	-1	-2	49%	0	1	2	-2	bis 15 km	vorm. "	Bod. Min. -4.1°	
Gr. Borstel	8		NE 2	2	-2	-			1	2	-3				
Kiel	8	67.2	E 2	0	-2	-4	70-79	0	•	0	-4		meist bewölkt		
Wustrow	8	66.8	ENE 3	1	-2	-4	50-59	+0.2	0	1	-3				
Swinemünde	8	66.5	NE 2	2	-2	-3	60-69	+0.9	•	0	-3				
Rügenwaldermünde	8	66.1	ENE 4	4	-2	-2	60-69	+0.3	•	-1	-3				2
Danzig	8	67.3	ENE 4	* 3	-3	-4	80-89	+0.8	•	•	-				
Königsberg	8		1	0	0	0	80-89	+1.1	0	1.3	2		zieml. heiter	* Decke 2 am	
Memel	8														0
Aachen	8	59.6	NE 6	3	-2	-6	80-89	-0.2	0	5	-2	bis 10 km	meist bewölkt		
Löningen	8	64.9	NE 2	3	-4	-	80-89		1	5	-4				
Kassel	726	62.2	NE 4	4	-3	-4	80-89	+0.2	0	4	-4				
Magdeburg	8	64.6	ENE 3	1	-3	-5	60-69	+0.7	•	6	-4				
Dresden	805	62.4	NE 5	4	-3	-5	70-79	+0.7	2	3	-4	bis 50 km	starkm. Niederschl.		
Berlin	8	65.7	ENE 5	0	-3	-5	60-59	+0.8	1	4	-5		vorm. "	Bod. Min. -5.4°	
Grünberg i/Sch.	8	64.1	NE 4	4	-3	-4	50-59	+0.2	0	5	-4				
Breslau	8	63.4	NE 2	4	-0	-2	70-79	0	7	4	-3				
Frankfurt a/M.	8	57.6	NNE 4	4	-1	-4	60-69	-0.6	0	5	-1				
Mainz	8	56.9	NE 3	4	-1	-		-0.5	•	4	-1				
Karlsruhe	726	54.6	NE 3	4	1	-3	80-89	-0.8	5	3	0		amk. Niederschl.		
Friedrichshafen	8	48.5	NE 5	•	3	0	80-89	-1.0	1	4	-2		starkm. "		
Bamberg	8	58.9	NE 4	4	-1	-4	70-79	0	1	2	-2	über 50 km	vorm. "		
Fürth	8	56.4	NE 3	* 4	0	-		-0.8	•	3	-1		vorm. Niederschl.		
München	8	52.9	E 6	* 4	0	-1	35-104	-0.6	•	3	-1				

KÜSTENSTATIONEN UND FEUERSCHIFFE

List		Borkumriff	37.6.4.85 H. 1. u. T. 4. 0. See *
Büik	41.5 NE 2 H. 5. 6. NE 3 H. 7. 8. NE 3 H. 8. 9. NE 3 H. 9. 10. NE 3 H. 10. 11. NE 3 H. 11. 12. NE 3 H. 12. 13. NE 3 H. 13. 14. NE 3 H. 14. 15. NE 3 H. 15. 16. NE 3 H. 16. 17. NE 3 H. 17. 18. NE 3 H. 18. 19. NE 3 H. 19. 20. NE 3 H. 20. 21. NE 3 H. 21. 22. NE 3 H. 22. 23. NE 3 H. 23. 24. NE 3 H. 24. 25. NE 3 H. 25. 26. NE 3 H. 26. 27. NE 3 H. 27. 28. NE 3 H. 28. 29. NE 3 H. 29. 30. NE 3 H. 30.	Amrumbank	
Arkona	84. NE 3 H. 1. 85. NE 3 H. 2. 86. NE 3 H. 3. 87. NE 3 H. 4. 88. NE 3 H. 5. 89. NE 3 H. 6. 90. NE 3 H. 7. 91. NE 3 H. 8. 92. NE 3 H. 9. 93. NE 3 H. 10. 94. NE 3 H. 11. 95. NE 3 H. 12. 96. NE 3 H. 13. 97. NE 3 H. 14. 98. NE 3 H. 15. 99. NE 3 H. 16. 100. NE 3 H. 17. 101. NE 3 H. 18. 102. NE 3 H. 19. 103. NE 3 H. 20. 104. NE 3 H. 21. 105. NE 3 H. 22. 106. NE 3 H. 23. 107. NE 3 H. 24. 108. NE 3 H. 25. 109. NE 3 H. 26. 110. NE 3 H. 27. 111. NE 3 H. 28. 112. NE 3 H. 29. 113. NE 3 H. 30.	Adlergrund	84. NE 3 H. 1. 85. NE 3 H. 2. 86. NE 3 H. 3. 87. NE 3 H. 4. 88. NE 3 H. 5. 89. NE 3 H. 6. 90. NE 3 H. 7. 91. NE 3 H. 8. 92. NE 3 H. 9. 93. NE 3 H. 10. 94. NE 3 H. 11. 95. NE 3 H. 12. 96. NE 3 H. 13. 97. NE 3 H. 14. 98. NE 3 H. 15. 99. NE 3 H. 16. 100. NE 3 H. 17. 101. NE 3 H. 18. 102. NE 3 H. 19. 103. NE 3 H. 20. 104. NE 3 H. 21. 105. NE 3 H. 22. 106. NE 3 H. 23. 107. NE 3 H. 24. 108. NE 3 H. 25. 109. NE 3 H. 26. 110. NE 3 H. 27. 111. NE 3 H. 28. 112. NE 3 H. 29. 113. NE 3 H. 30.

HÖHEN BEOBSACHTUNGEN

(Luftdruck der Bergstationen nicht auf Schwere und N—Meeresspiegel reduziert)

STATION	Höhe	HEUTE MORGEN													
		Zeit	Luftdruck	Wind	Himmel	Temp.	Feuchtigkeit %	Luftdruck Char. u. Änd.	Niederschlag	Max.	Min.	Sichtweite	Witterungsverlauf	Bemerkungen	
Kahler Asten	852	8	678.9	ENE 5	4	-9	95-100	-0.5	0	-	-9		meist bewölkt		
Bröcken	1148	8	657.1	NE 7	* 7	-7	90-94	-0.2	•	-6	-13		Niedersch. u. Sch.		
Fichtelberg	1213	8	651.2	E 4	≡ 4	-7	95-100	0	6	-4	-8	bis 200 m	starkm. Niederschl.		
Zugspitze	2964	716	517.1	S 3	≡ 3	-6	95-100	-0.4	1	-5	-6		starkm. "		
Santis	2500	730	543.1	N 2	≡ 2	-4	80-89	-0.9	2.8	-	-				
Heiden	800	730													
Sonnblick	3106	730	504.9	W 4	≡ 4	-7	90-94	-0.8	6	-6	-8				
Schneekoppe	1603	705													

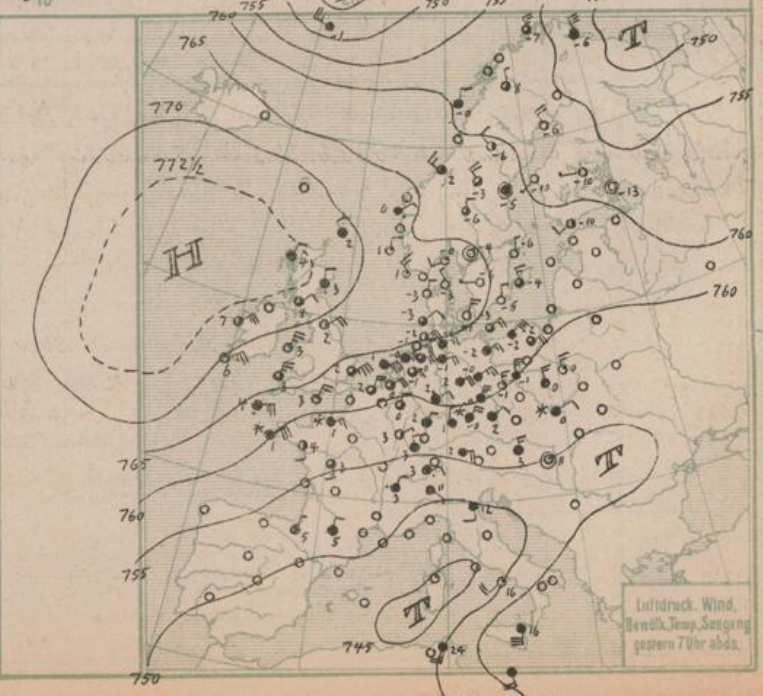
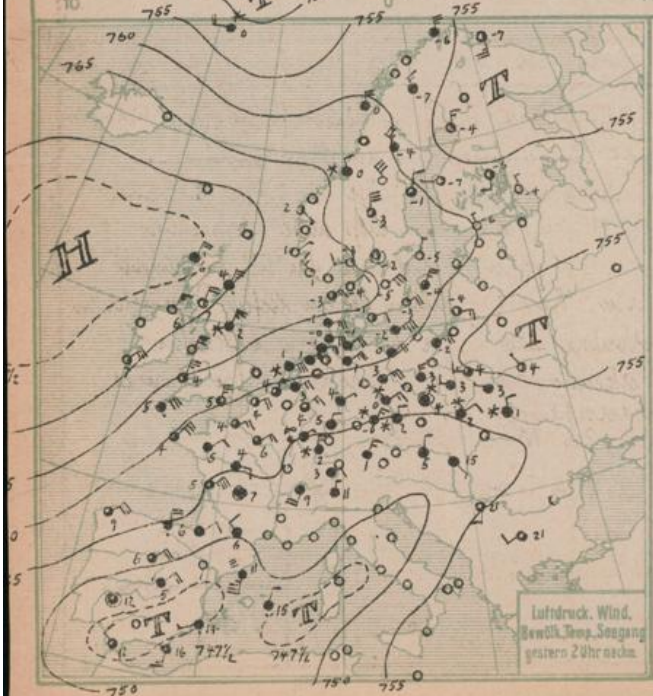
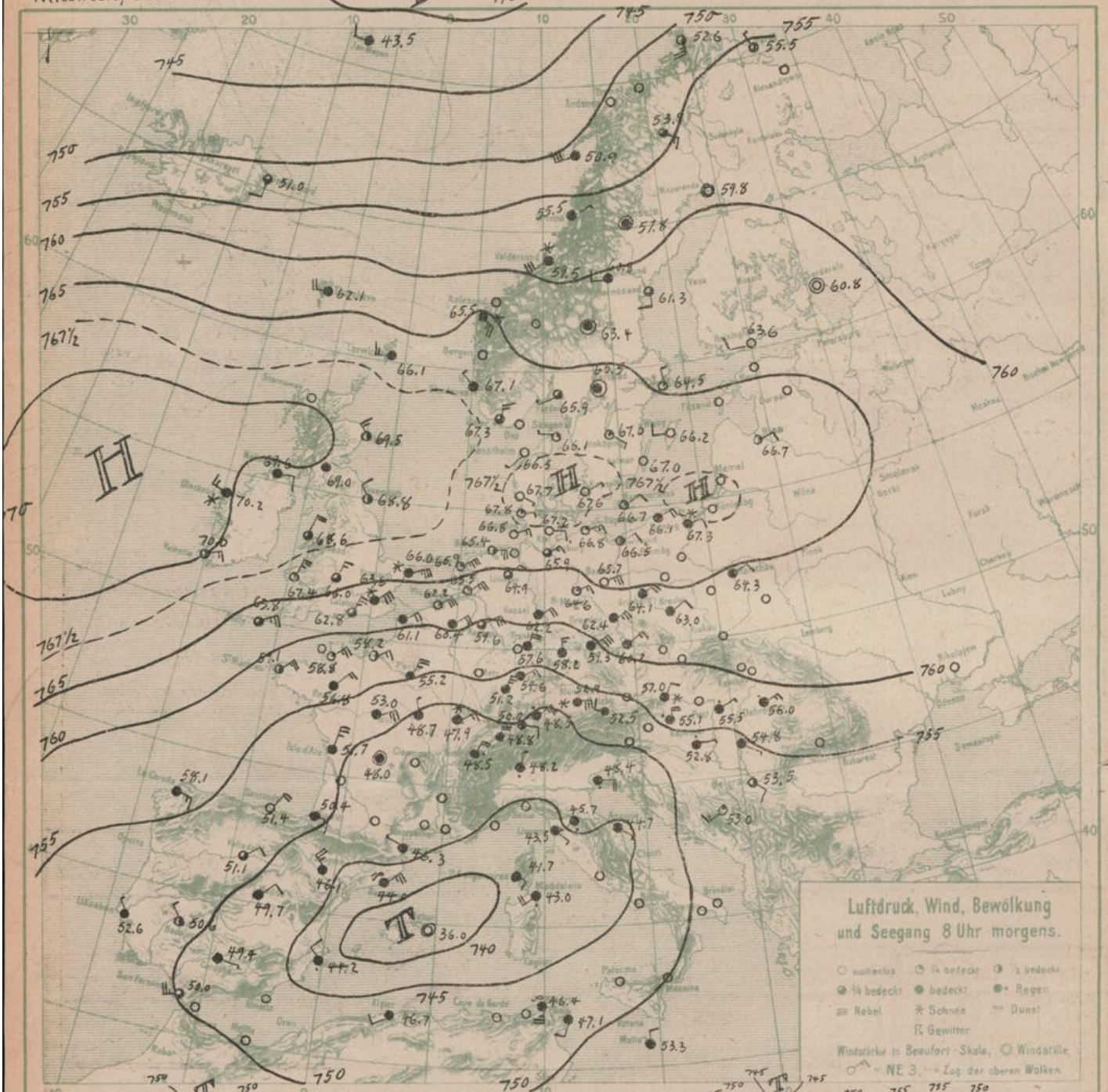
STATION	Wind in m/Sec.	Seehöhe	Zeit	Boden	200	500	1000	1500	2000	2500	3000	3500	4000	4500	5000	Bemerkungen
Lindenberg		122 m	7a	✓	✓	NE 11	ENE 10	E 10	E 10	E 10	E 9	ENE 6				str. ca 1200 m Sicht b. 50 km
Hamburg		17 m	10a	NE 7	E 10	E 10	ENE 9	ENE 15	ENE 17	ENE 13	ENE 14					
Fürth		-	6a	NE 8	ENE 6	in str.										Sichtw. b. 50 km
Lindenberg		122 m	10a	ENE 9	ENE 13	ENE 14	E 13	✓	E 12	E 10	E 6					str. fr-str. " 50 "
Bremen		-	8a	ENE 10	E 13	E 10	E 20	ENE 18	E 19							" 20 "
Friedrichshafen		400 m	8a	✓	✓	NE 10	ENE 18									Regen.
Heider		-	10a	✓	✓	E 12	E 11	E 17								
Utrecht		25 m	10a	✓	✓	ENE 9	ENE 18	E 13								
Düsseldorf		-	7a	E 5	✓	ENE 12	E 14	ENE 19								Wolkenlinie 2300 m Sicht b. 4 km
Duren		-	7a	SE 2	✓	NE 5	ENE 9									1300 " " 4 "
Bonn		-	8a	ESE 1	✓	ESE 7	ESE 9	SE 12								" 2300 " " 50 "

Station	Zeit	Temperatur	Wind	Feuchtigkeit	Luftdruck	Niederschlag	Sichtweite	Bemerkungen	
Flachträge	v. 21. März 22								
Adlerhof	7a	0.2 90% EZ	1.3 100%	2.7 90%	4.3 86%			str. ca 900 m	
Cranz	9a	1.1 85%	✓	8.0 70%	7.6 70%			str. Sicht b. 10 km	
Heider	10a	-1.0 85%	✓	3.0 85%	8.0 85%	-12.0 85%	-16.0 85%	-19.0 85%	-20.0 85%
Utrecht	85 m 11a	-1.0 75%	✓	2.0 85%	6.0 93%	-10.0 85%	-13.0 75%	-16.0 75%	-20.0 75%

Dem Wetterberichte v. 21. März 1922. sind die Korrekturen und Flachträge der Monate Januar, Februar und März 1920 beigelegt.

Mittwoch, 22. März 1922

DEUTSCHE



NACHMITTAG UND ABEND DES VORTAGES

Nr. 81 1922

Mittwoch 22. März

DEUTSCHE STATIONEN	NACHMITTAG										ABEND									
	Zeit	Luft-druck	Wind	Himmel	Temp.	Abw. v. Mittel	Feuch-tigkeit %	Luftdruck Char. Aend.	Sichtw.	Witterungsverlauf	See	Zeit	Luft-druck	Wind	Himmel	Temp.	Luftdruck Char. Aend.	Witterungsverlauf	See	
Borkum	2	60.4	NE 6	4	1	-4	80-89	+1.8	geringe Niederschl.	4	7	62.4	NE 6	4	-0	+0.8	Niedersch. i. Schil.	4		
W. Havert											7	63.9	NE 6	3	-0	+2.0	stark bewölkt			
Cuxhaven - Altenwalde											7	66.4				+1.6	vorw. Nebel			
Helgoland	2	62.8	ENE 5	4	-1	-5	95-100	+1.6	stark bewölkt		7	64.8	ENE 5	0	-1	+1.6	vorw. bewölkt			
Keitum	2	63.6	E 6	4	-0	-5	80-89	+4.0	"		7	65.8	NE 5	2	-2	+2.0	Nachm. Niederschl.			
Bremen											7	60.0	NE 4	3	0		vorw. "			
Hamburg	2	60.8	NE 5	4	1	-5	75%	+1.9	b 20 km Niederschl. i. Schil.		7	63.5	ENE 4	4	-1	+1.7	vorw. "			
Kiel	2	62.9	NE 4	4	-1	-6	95-100	+2.0	geringe Niederschl.		8	65.6	ENE 3	4	-2	+1.8	stark bewölkt			
Wustrow											8	64.8	NE 3	3	-1	+2.3	"			
Swinemünde	2	60.7	NE 4	4	0	-4	90-98	+2.0	stark bewölkt		7	63.8	NE 3	4	-2	+2.0	"			
Rügenwaldermünde	2										7	62.4	NE 6	4	-2	+1.6	"			
Danzig	2	59.0	NE 5	X	-2	-6	80-89	+1.2	geringe Niederschl.		7	62.1	NE 4	3	-2	+1.9	vorw. Niederschl.			
Königsberg	2	50.2	E 3	2	-4	-6	70-79	+2.0	stark bewölkt	0	7	60.8	NE 4	3	-4	+2.3	stark bewölkt			
Mermel											7	59.4	N 2	3	1	+1.0	stark bewölkt			
Aachen	214	57.8	NE 3	3	4	-	50-59	+0.3	"		7	63.4	NE 3	3	-1		"			
Löningen											630	55.7	NE 2	4	2	+0.3	stark bewölkt			
Kassel	140	57.4	NE 1	4	4	-3	50-59	+0.1	stark bewölkt		7	61.5	NE 4	2		+2.2	"			
Magdeburg											705	59.7	NNE 5	4	-0	+1.3	"			
Dresden	268	57.3	ENE 4	X	0	-6	95-100	+0.9	stärkerer * - fall		7	62.1	ENE 5	4	-0	+1.8	stark bewölkt			
Berlin	2	59.0	ENE 5	4	3	-	50-59	+1.2	b. 8 km "		7	60.3	N 3	1	-1	+1.9	"			
Grünberg i/Sch.											7	58.8	NNE 2	X	1	+1.4	Nachm. Niederschl.			
Breslau	2	56.2	ENE 6	X	4	-2	60-69	+0.5	geringe Niederschl.		7	58.1	NNE 2	4	2	+1.0	stark bewölkt			
Frankfurt a/M.	2	56.2	N 2	4	5	-	50-59	+0.2	stark bewölkt		7	58.1	NNE 2	4	2	+1.0	stark bewölkt			
Mainz	2	56.2	NE 1	4	4	-		+0.2			7									
Friedrichshafen											917	58.6	N 2	4	1	+1.3	vorw. Niederschl.			
Bamberg											7									
Fürth	2										7									
München	2	54.3	NNE 3	4	1	-6	95-100	+0.8	stärkerer * - fall		7	55.2	E 4	4	2	+0.5	vorw. Niederschl.			

KÜSTENSTATIONEN UND FEUERSCHIFFE

List	SP NNE 5 7	bedeckt	See 4		Borkumriff	SP NNE 6 4	See 1	SP 62.7 ENE 6 4	See 1
Bülk	SP 62.7 NE 4	4	1	63.2 NE 4 4	Sicht 8-9 SW	See 1			
Arkona	SP 61.8 NE 1	4	5						

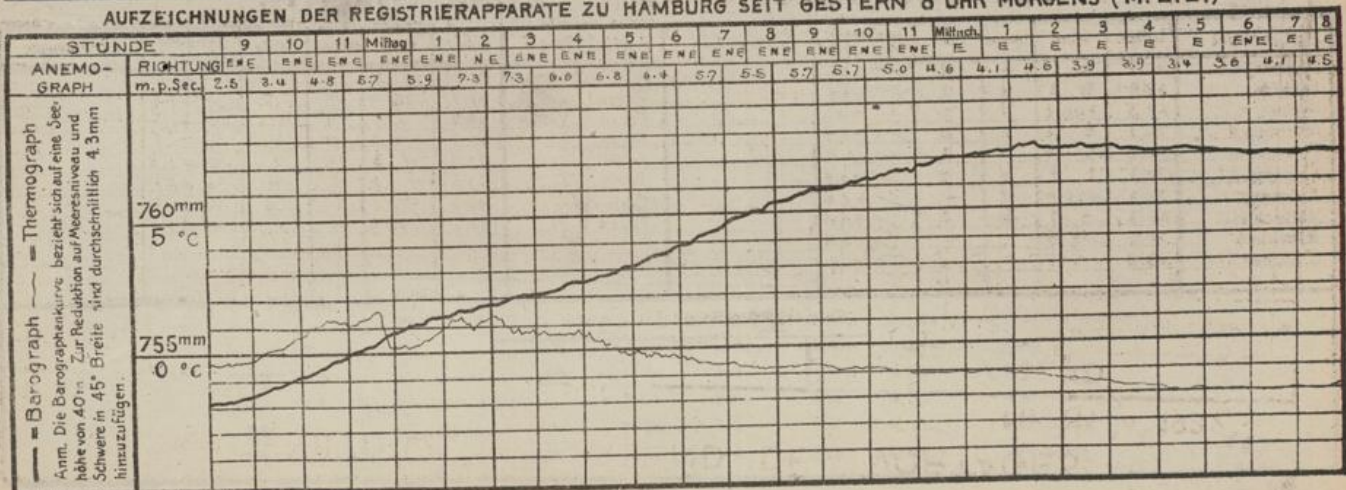
HÖHEN BEOBACHTUNGEN

(Luftdruck der Bergstationen nicht auf Schwere und N-Meerespiegel reduziert)

STATION	Höhe	NACHMITTAG										ABEND									
		Zeit	Luftdr.	Wind	Himmel	Temp.	Feuch-tigkeit %	Luftdruck Char. u. Aend.	Sichtw.	Witterungsverlauf	See	Zeit	Luftdr.	Wind	Himmel	Temp.	Luftdruck Char. u. Aend.	Witterungsverlauf	See		
Kahler Asten	852	230	6 77.2	W 4	4	-2	70-79	+0.0	geringe Niederschl.		7	6 77.9	NE 6	4	-5	+1.0	stark bewölkt				
Bröcken	1148	215									7	6 57.1	NE 7	X	-7	+1.1	Nachm. Niederschl.				
Fichtelberg	1213	2	6 49.6	NR 3	X	-6	95-100	+0.5	stark bewölkt		7	6 50.6	NE 4	X	-6	+0.9	ausg.				
Zugspitze	2964	216	5 18.4	S 5	3	-5	95-100	+0.2	stark bewölkt		916	5 18.8	SE 2	X	-8	+0.1	"				
Säms	2500		5 50.4	SSW 7	X	-3		+0.7			930	5 51.0	SE 5	X	-6	-0.1	"				
Heiden	900										930										
Sonnblick	3105		5 10.4	WSW 7	E	-7			stärkerer * - fall		932	5 10.3	W 5	E	-15		vorw. Nebel				
Schneekoppe	1603										908										

STATION	Wind in m/Sec	Seehöhe	Zeit	Boden	200	500	1000	1500	2000	2500	3000	3500	4000	4500	5000	Bemerkungen
Lindenberg		122m	3p	2.0 59% NE 2 5	0.4 66% NE 2 9	2.0 73% NE 2 9	7.0 90% NE 2 8	10.8 95% NE 2 6	13.4 100% NE 2 4							a. str. 5-25. Sichtw. b. 50km
Lympne			2p	NE 2 N 18	NE 2 N 13		NE 2 N 10									
Pulham			2p		NE 2 N 15		NE 1 4	NE 1 3								
Coruna			2p	NE 1 1	NE 1 9	NE 1 1										
Bergun			2p		NNW 9	NNW 9	NNW 9	N 2 13	NNW 14							
Touris			7p	SSW 5	NNE 12	NNE 12	NNE 12	NE 1 4	ENE 1 4	NE 1 5	NE 1 6					
Amiens			7p	NE 2		NE 6	NE 8									
Paris			7p			NNE 10	NE 10	NE 12	NE 12							

AUFZEICHNUNGEN DER REGISTRIERAPPARATE ZU HAMBURG SEIT GESTERN 8 UHR MORGENS (M. E. Z.)



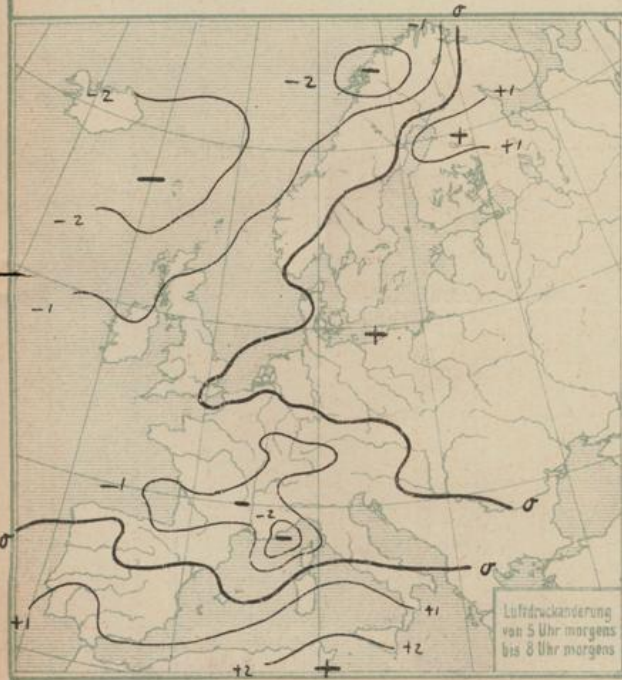
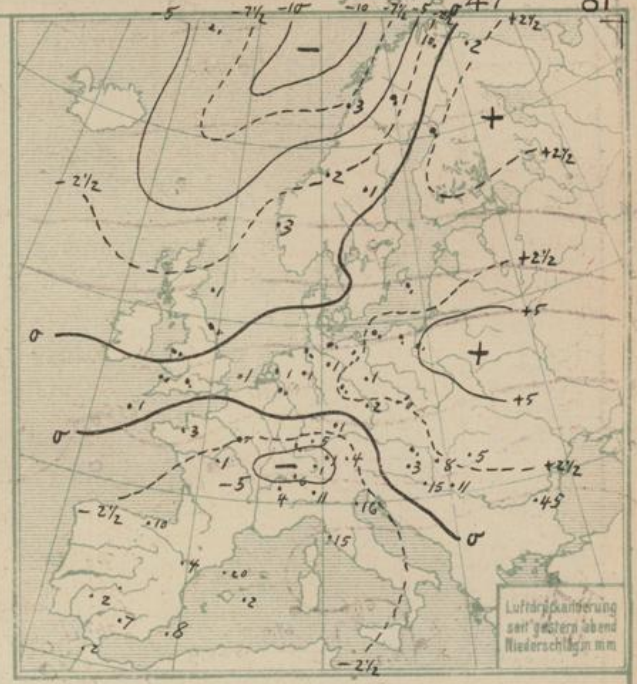
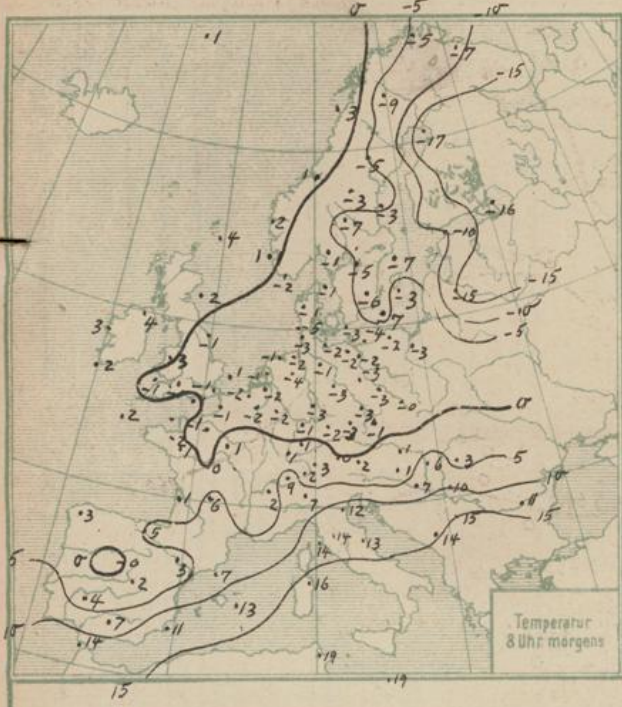
STATION	NACHMITTAG				ABEND				STATION	NACHMITTAG				ABEND			
	Luftdr.	Wind	Himmel	Temp.	Luftdruck Char. u. Aend.	Luftdr.	Wind	Himmel		Temp.	Luftdruck Char. u. Aend.	Luftdr.	Wind	Himmel	Temp.	Luftdruck Char. u. Aend.	
Wien	75.2	N 1	4	5	+1.0	76.1	NNW 3	4	3	+1.6	Neapel						
Salzburg						74.5	SW 4	4	3		Messina	45.0	SW 4	1	16		
Klagenfurt											Venedig	58.0	S 6	4	16		
Linz						55.2	SE 2	4	4			52.2	S 2	4	12		
Graz						63.2	NE 2	4	7								
Zürich	58.5	NE 2	4	3	-0.0	55.2	NE 2	4	3	-0.3							
Bern	52.1	NE 3	2	2	+1.3	59.0	N 3	4	1	+0.4	Malta						
Genf	52.2	SSW 4	4	9	+1.4	62.3	NNE 2	2	3	+1.1	Madrid	48.6	NE 4	2	5	-2.0	
Lugano	51.8	N 1	4	11	-0.0	51.4	SE 1	4	11	-0.0	La Coruña	58.2	NE 6	3	9	+1.4	
Heldel	61.1	NE 6	4	1	+1.0	63.5	NE 7	4	1	+0.8	San Fernando	47.0	NW 2	3	12	-0.5	
Vilshingen	69.9	N 3	3	4	+0.5	60.6	NNE 4	3	2	+2.8	Barcelona	48.4	S 7	11	-2.0		
Utrecht	57.2	NE 3	4	3	+1.0	61.6	NE 4	3	0	+1.5	Santander	53.5	N 4	2	-0.3		
Kopenhagen	63.6	E 2	2	-1	+1.3	65.3	NNE 3	0	-1	+1.3	Rochefort	56.4	NE 7	3	5	-0.5	
Skagen	65.8	NE 2	0	-4	+0.5	66.2	NW 1	0	-3	-0.0	Pauillac	59.6	NE 2	4	6	-0.4	
Hansholm	66.2	NE 3	2	-3	+1.4	66.6	N 2	0	-3	+0.2	Bordeaux	55.1	NNE 2	4	4	-0.4	
Blaavandshuk	64.8	E 2	4	-1	+1.8	66.9	NE 2	3	-3	+1.6	Dijon	59.0	NE 4	3	4	+0.9	
Hammershuk	61.4	NE 7	4	-2	+2.1	63.6	NE 4	3	-3	+1.5	Colais	63.2	SE 2	4	7	-0.7	
Abisko	59.0	WNW 3	4	-7	+0.5	59.2	NNW 1	3	-8	-0.0	Limoges	60.9	NNE 6	3	4	-0.7	
Haparanda	54.7	N 3	1	-4	-0.0	57.1	NW 4	0	-6	+2.0	St. Matheu	67.1	NE 3	2	6	-0.5	
Stensele	60.0	WNW 3	4	-4	-0.0	60.9	WNW 2	2	-6	+0.5	Paris	58.9	NE 3	4	5	-0.4	
Dealersund	60.3	NW 6	-	-	-0.0	61.6	NW 4	3	-3	-0.0	Rennes	65.4	N 3	4	2	+1.1	
Herröland	60.5	N 2	3	-1	-0.0	61.1	SE 2	4	-5	+0.5	Strassburg	62.9	WNW 2	4	6	-0.9	
Särna	62.1	N 6	3	-3	-0.0	63.4	N 2	3	-6	+0.5	Toulouse	57.3	E 2	4	4	-0.3	
Karlstad	64.8	SE 2	2	-3	-	65.1	SE 2	0	-4	+0.5	Tours	59.7	E 2	4	15	-0.8	
Stockholm	63.1	NNE 1	0	-5	-0.0	63.5	N 1	0	-6	+0.5	Toulon	60.7	NE 1	4	4	-0.8	
Jönköping	65.3	NE 6	0	-5	+0.5	65.9	N 1	0	-6	+0.5	Amiens	57.9	NE 1	4	4	-0.0	
Wisby	62.4	NNE 5	4	-4	+1.0	63.9	NNW 3	3	-4	+1.0	Cosne	56.5	NE 2	4	3	-0.5	
Kalmar	62.0	NE 4	1	-3	-	64.8	N 2	0	-5	-	Le Havre	59.0	NE 3	3	4	-0.1	
Spitzbergen	57.5	S 1	4	-19	-1.9	52.7	SE 2	4	-15	-2.6	Argentan	58.1	N 2	3	4	-0.1	
Jngö	56.6	N 5	4	-6	+1.9	52.9	NNW 5	3	-7	+0.4	Metz	58.1	NE 1	4	4	-0.4	
Thomab Kirn	67.0	SE 1	2	2	+0.4	67.7	NE 1	2	0	-0.0	Lyon	54.2	N 3	4	3	+0.2	
Aalesund																	
Bodö	64.3	WNW 3	1	1	-0.0	67.5	NW 3	1	1	+0.4	Lerwick	70.6	NNE 4	2	7	+0.4	
Andenes	69.8	N 4	4	0	-0.4	69.9	N 2	4	-0	-0.8	Enfrew						
Bergen	66.2	WSW 2	1	-3	-0.4	65.8	WSW 2	1	-0	-0.0	Eskaulemür	71.3	NE 2	3	4	+0.8	
Brønnö																	
Vardö	54.3	S 5	3	-7	-0.0	53.3	N 6	4	-6	+1.5	Cranwell	65.4	NNE 6	3	2	+1.5	
Skudenes	67.9	NE 1	0	1	+0.4	67.8	N 2	1	1	+0.4	Scilly	63.9	NE 6	5	5	-0.0	
Dombås	62.6	WNW 5	4	-2	-0.0	62.3	NE 3	4	-5	-	Sally	69.0	NNE 5	4	2	+1.2	
Valdresund	64.1	NNW 2	4	0	-0.0	63.5	WNW 3	4	2	0.0	Pembroke	65.1	NNE 5	2	4	+0.9	
Bäreninsel	61.5	SE 1	0	-19	-0.4	58.1	S 1	2	-15	-1.5	Croydon	62.3	NNE 6	2	2	+1.2	
Jan Mayen	53.0	W 4	4	0	-2.6	49.3	WNW 5	4	-1	-1.2	Aberdeen	70.8	NNE 5	4	4	+0.4	
Helsingfors	60.8	NW 1	0	-8	-0.0	51.2	SW 2	2	-10	+0.5	Valentia	70.5	NE 5	2	7	-0.0	
Sordavala	58.1	N 1	0	-4	-0.5	58.8	SE 2	0	-13	-0.0	Guernsey	60.9	N 6	4	4	-0.0	
Kuopio	57.0	SW 2	2	-8	+1.0	57.7	N 1	0	-10	+1.0	Stornoway	73.5	NNE 4	4	6	+1.2	
Vasa	-	W 1	1	-7	-0.5	59.5	SW 1	0	-10	+0.0	Holyhead	67.7	NNE 6	0	-	+0.8	
Sodankylä																	
Reval																	
Dorpat																	
Filsand																	
Hungerburg																	
Pasen	57.8	NNW 3	4	3	+1.3	61.1	NNE 5	4	-1	+2.4	Blackrod	71.3	NE 6	2	7	+0.4	
Warschau	55.9	W 3	3	4	+0.9	58.7	N 3	1	0	+1.7	Ross on Wye	65.7	NE 6	3	1	+1.2	
Łódź	55.9	W 2	4	3	+1.0	57.6	N 3	4	0	+1.5	Calshot	61.5	N 5	4	5	+0.4	
Lublin	55.2	WNW 1	4	3	+0.3						Versey						
Krakau	56.7	E 2	4	2	+0.7	58.1	E 2	4	0	+0.8	Domaghaee	71.6	NNE 2	3	6	+0.8	
Lemberg	56.6	N 2	4	1	+1.2						Malinhead	56.0	SW 2	3	21	-0.0	
Bromberg											Supra	53.6	SW 2	3	21	-0.5	
Pinsk	54.7	NW 1	2	4	+1.7						Seignel	57.7	NNW 2	16	-0.6		
Tarnow	56.7	NE 2	4	1	-						Oran	57.9	NE 4	3	6	-1.2	
Prag	56.3	N 2	4	2	+1.3	58.3	NE 2	4	2	+1.2	Valladol	49.0	N 1	15	-0.8		
Eger	56.1	NNE 3	4	-1	+1.0	57.4	NNE 4	4	-0	+1.2	Mahon	48.6	SE 2	3	12	-0.5	
Sachsen	53.7	NW 2	4	5	+1.6	52.7	N 3	3	3	+0.8	Badajoz	48.4	WSW 1	14	-1.7		
Olmitz	53.1	NNE 2	4	3	+0.5	52.7	NE 3	4	0	+1.2	Almeria	48.3	S 3	3	16	-1.2	
											Zaragoza	62.7	NW 6	15	+1.3		
											Malaga	48.1	SW 2	4	15	-1.8	
Budapest	51.4	SE 1	4	15		52.6	SE 2	1	11		Dakar						
											Biserka	50.7	W 1	6	11		
											Feldkisch	47.6	SW 5	4	24	+0.8	

BEOBACHTUNGEN VON 2 UHR NACHTS

STATION	Luftdr.	Wind	Himmel	Temp.	Luftdruck Char. u. Aend.	Bemerkungen	STATION	Luftdr.	Wind	Himmel	Temp.	Luftdruck Char. u. Aend.	Bemerkungen
Hamburg	60.2	E 2	4	-2	+0.6		Helsingfors	61.9	W 2	4	-19	+0.5	
Lerwick	68.7	W 3	4	2	-0.4		Pasen	67.5	NNE 4	4	-3	+1.4	
Scilly	64.5	E 2	3	3	-0.0		Pinsk	60.9	N 1	4	-1	+1.0	
Malinhead	71.7	E 2	3	6	-0.4		Dijon	52.2	NNE 3	4	0	-1.5	
Trenamanth	70.1	NE 2	2	3	-0.0		Lyon	50.9	N 3	2	2	-2.0	
Valentia	70.3	E 4	0	2	+0.4		Paris	57.3	N 4	1	0	-0.5	
Holyhead	70.7	NNE 4	1	-	+0.4		Toulouse	50.3	SE 2	3	3	-0.7	
Yarmouth	65.3	E 2	4	2	+0.4		Tours	55.1	E 2	0	1	-0.8	
Blackrod	72.0	NE 4	1	4	-0.4								
Calshot	63.8	N 5	1	0	-0.4								

Schiffsmeldungen.

	Draht	Länge	Luftdr.	Wind	Sicht	See	L.T.	W.T.
2g	48.7	45.0 w	74.1	E 4	über 50 km.	ruhig, keine Dünung	9.4	9.0
2p	57.6	29.5	62.8	NE 2	" 50 "	" , lange, flache Dünung aus N.	2.3	10.1
2p	55.0	26.1 w	71.1	S 5	bis 2.0 "	" , schwache Dünung	8.8	8.9
7p	54.2	27.8 w	67.3	S 5	" 1 "	mässig, mässige Dünung aus W	9.0	8.5



ALLGEMEINE ÜBERSICHT 8 Uhr morgens: Mittwoch, 22. März 1922

Die kalte Polarluft hat sich mit der kräftigen Luftströmung noch weiter westwärts ausgebreitet. Der größte Teil von England und Nordfrankreich hat heute negative Temperaturen. An der Südseite der neuen Bismarckdepression ist hingegen wärmere Westluft eingedrungen, die dem Frost zunächst vor der skandinavischen Küste verdrängt hat. Luftdruckfall über dem ganzen Westen deutet darauf hin, daß diese Depression ihr Einflußgebiet weiter südwärts vorstrecken wird. Über dem warmen Mittelmeer hat sich das Tief in seinem westlichen Teil beträchtlich vertieft, es liegt heute über dem Kalcareu. Zwischen diesen beiden tiefen Depressionen liegt eine Brücke hohen Druckes von Großbritannien über Nordsee und Ostsee bis zu den baltischen Ländern hin, in der verschiedene getrennte Hochdruckkerne zu erkennen sind. In Norddeutschland ist es heiter, Süddeutschland hat bedecktem Himmel mit Niederschlägen.

Donnerstag, 23. März 1922

- NORDSEE: Mäßige böige Winde aus östlichen Richtungen, vererst noch vorwiegend heiter und trocken, kalt.
- westl. OSTSEE: Wie Nordsee.
- östl. OSTSEE: (Wetterwarte Königsberg) Schwache veränderliche Winde, zunächst noch trocken, vielfach heiter, tags über milder, nachts Frost.
- Sturmwarnungen: Pee

