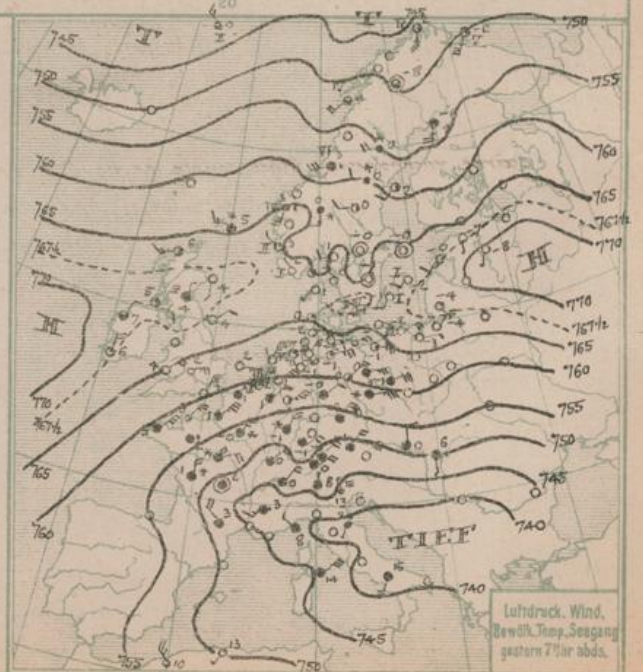
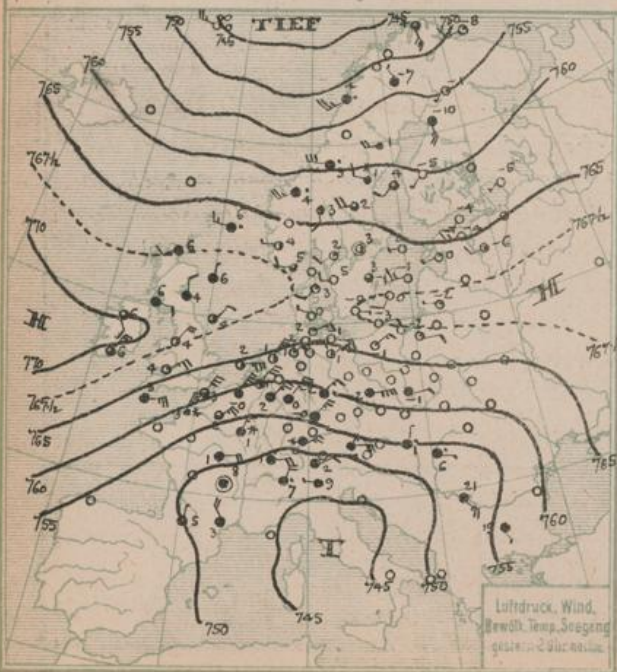
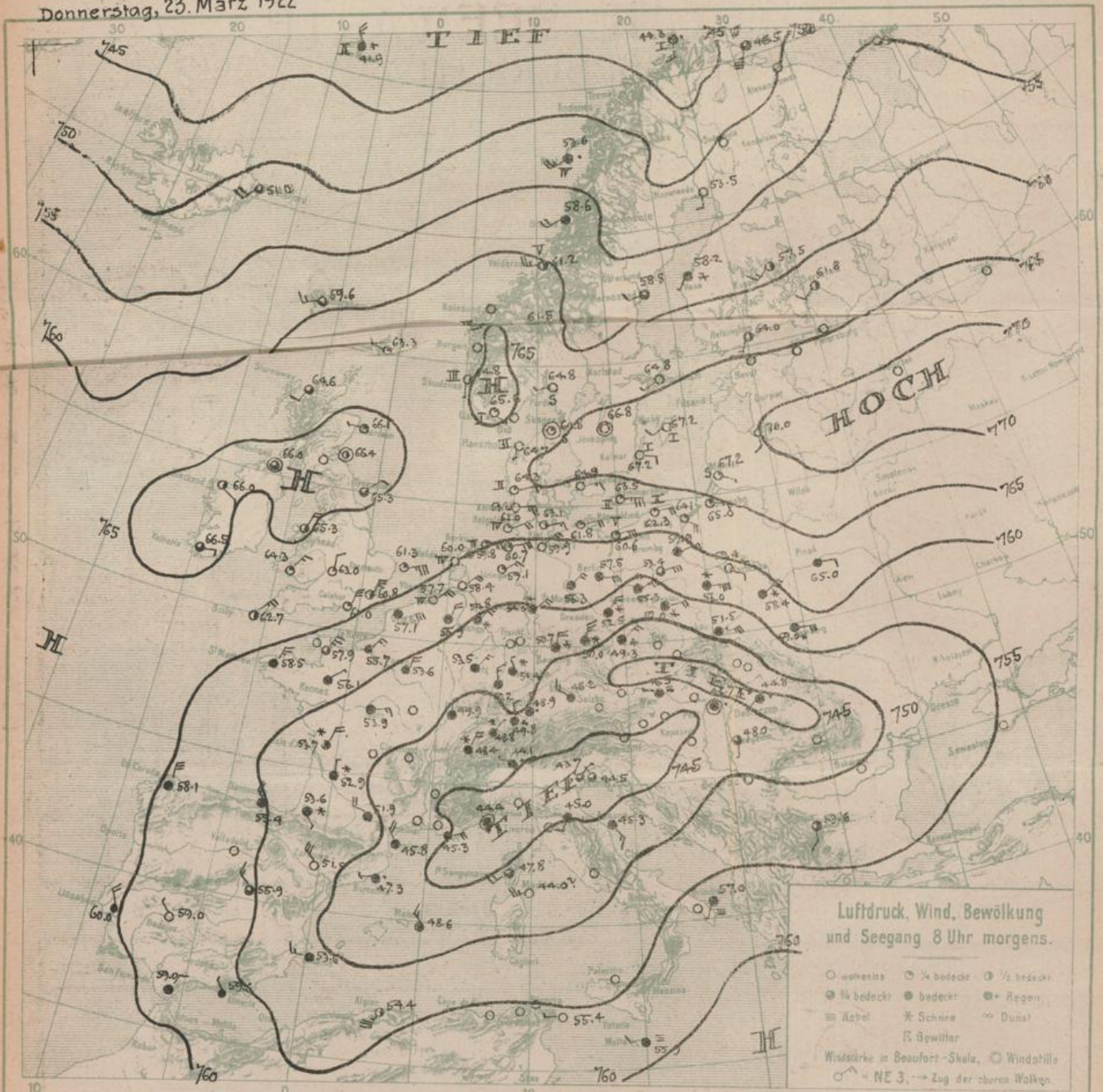




Donnerstag, 23. März 1922



# NACHMITTAG UND ABEND DES VORTAGES

Nr. 82 1922

Donnerstag, 23. März

DEUTSCHE STATIONEN	NACHMITTAG										ABEND								
	Zeit	Luftdruck	Wind	Himmel	Temp.	Abw. v. Mittel	Feuchtigkeit	Luftdruck Char. Aend.	Sichtw.	Witterungsverlauf	See	Zeit	Luftdruck	Wind	Himmel	Temp.	Luftdruck Char. Aend.	Witterungsverlauf	See
Borkum	2	63.5	NE 6	1	1	-5	50-94	-1.6	Zieml. heiter	4	7	62.0	NE 6	1	-0	-0.5	Zieml. heiter	4	
W. Havert												7	63.1	NE 6	0	-0	-0.3	"	
Cuxhaven-Altenwalde												7	62.9	ESE 5	0	-1	0	vorw.	
Helgoland	2	65.8	ENE 3	0	2	-2	95-100	-1.8	meist heiter		7	66.2	E 4	0	-2	-0.8	vorw. heiter		
Keitum	2	66.6	ENE 3	1	2	-5	80-89	-0.7	Zieml. "		7	61.8	ENE 5	1	1	-	Zieml. "		
Bremen												7	63.2	ENE 5	1	-1	0	"	
Hamburg	2	64.3	NE 5	2	1	-5	73 1/2	-1.2	Zieml. heiter		8	65.1	E 3	0	-2	0	vorw. "		
Kiel	2	66.4	E 3	0	-1	-7	95-100	-1.5	meist "		8	67.4	ENE 5	0	-2	+0.8	Zieml. "		
Wustrow												7	64.5	E 5	2	-1	-0.3	"	
Swinemünde	2	65.2	ENE 3	1	-1	-6	60-69	-1.5	Zieml. heiter		7	67.0	ENE 3	0	-3	-0.4	Zieml. heiter		
Rügenwaldermünde	2											7	66.2	NE 2	0	-4	+0.1	vorw. "	
Danzig	2	67.4	ENE 2	1	-2	-6	60-69	-1.1	meist heiter		7	66.0	NE 2	0	-4	+0.4	Zieml. "		
Königsberg												7	68.0	SE 1	1	-4	+0.4	Zieml. "	
Memel	2	67.9	W 1	1	-2	-4	70-79	0	Zieml. heiter	1	7	56.2	NE 7	2	-1	-0.4	meist bewölkt		
Aachen	214	57.7	NE 7	4	0	-	70-79	-1.0	meist bewölkt		7	61.0	NE 3	0	-1	-	Zieml. heiter		
Löningen												7	57.8	NE 2	4	-0	+0.2	meist bewölkt	
Kassel	140	59.1	NE 3	4	-2	-9	80-89	-1.0	Zieml. heiter		630	57.8	NE 2	4	-0	+0.2	meist bewölkt		
Magdeburg												7	60.5	NE 4	3	0	-0.5	"	
Dresden	266	59.8	ENE 5	4	-2	-9	60-69	-1.4	meist bewölkt		708	58.3	ENE 7	4	-2	-0.8	"		
Berlin	2											7	62.1	ENE 5	4	0	-0.3	"	
Grünberg i/Sch.												7	61.1	ENE 6	4	-1	+0.2	"	
Breslau	2	67.0	ENE 2	4	-1	-7	70-79	-0.8	meist bewölkt		7								
Frankfurt a/M.	2	56.0	NNE 5	4	0	-	70-79	-1.0	"		7	54.1	NE 3	4	-3	-0.5			
Mainz	2											7	48.0	NE 4	4	-0	0	nachher Niedersch.	
Friedrichshafen												917	53.8	NE 4	4	-2	-0.8	"	
Bamberg												7							
Fürth	2											7							
München	2	49.6	E 6	4	0	-7	75-100	-1.8	im stärksten Grad		7	48.5	NE 4	4	-1	-0.9	vorw. Niedersch.		

## KÜSTENSTATIONEN UND FEUERSCHIFFE

List	7 65.0 ENE 4 0 0 1-0.5m	Borkumriff	7 64.5 ENE 0 1 0 1-0.5m
Bülk	7 65.0 ENE 4 0 0 1-0.5m	Amrumbank	7 64.5 ENE 0 1 0 1-0.5m
Arkona	7 65.0 ENE 4 0 0 1-0.5m	Adlergrund	7 64.5 ENE 0 1 0 1-0.5m

## HÖHEN BEOBACHTUNGEN

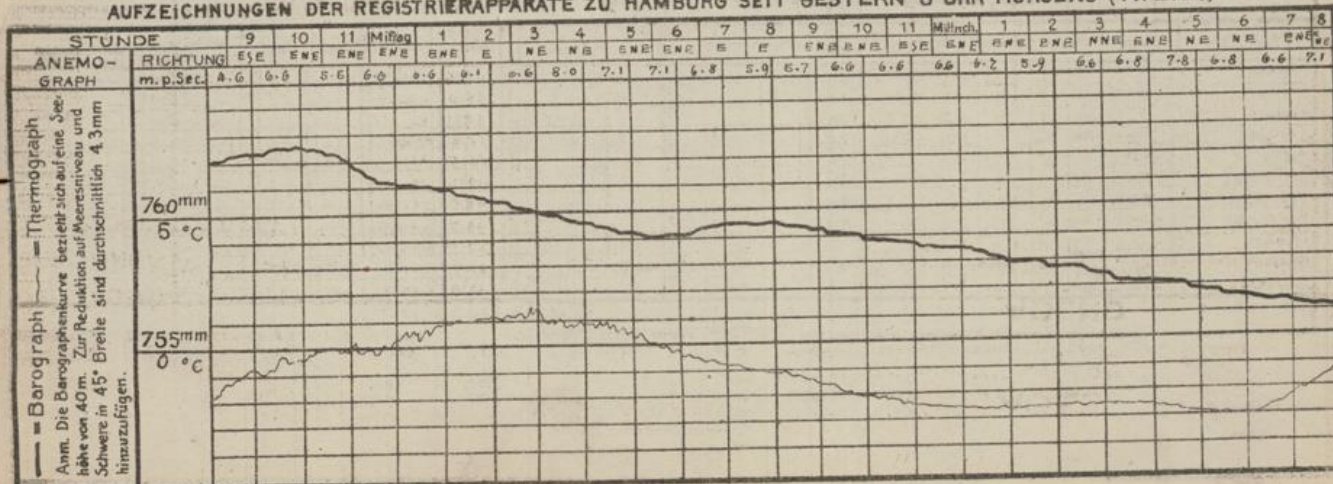
(Luftdruck der Bergstationen nicht auf Schwere und N-Meerespiegel reduziert)

STATION	Höhe	NACHMITTAG										ABEND						
		Zeit	Luftdr.	Wind	Himmel	Temp.	Feuchtigkeit	Luftdruck Char. u. Aend.	Sichtw.	Witterungsverlauf	See	Zeit	Luftdr.	Wind	Himmel	Temp.	Luftdruck Char. u. Aend.	Witterungsverlauf
Kahler Asten	852	230	6.77g	ENE 6	3	-6	60-69	-1.0	meist bewölkt		7	6.76g	ENE 7	4	-7	+0.4	meist	
Bröcken	1148	215									7	6.53g	ENE 9	4	-10	-0.7	Niedersch.	
Fichtelberg	1213	2	6.48g	ENE 3	4	-9	95-100	-1.6	geringe Niedersch.		7	6.47g	ENE 7	4	-10	+0.5	anh. Niedersch.	
Zugspitze	2964	2 1/2	5.15g	SW 6	4	-4	95-100	-0.3	meist bewölkt		916	5.13g	SE 2	4	-5	-1.6	vorw.	
Jänlis	2500		5.17g	W 2	4	1	-	-0.3			930	5.48g	W 6	4	-2	-0.8		
Heiden	800										930							
Sonnblick	3106		5.08g	W 6	3	-6	-	-			632	5.08g	SSW 4	3	-7	-	vorw. Nebel	
Schneeköpfe	1803										903							

STATION	Seehöhe	Zeit	Boden	200	500	1000	1500	2000	2500	3000	3500	4000	4500	5000	Bemerkungen
Windenberg	122m	4p	ENE 10	ENE 12	ENE 12	E 10	E 8	E 2 N 6	E 2 N 4						ci-str. a-cu Sichtw. b. 50K
Holyhead		2p	NNE 8	NE 2 N 8	NE 2 N 9	NE 13									
Calshot		2p	NNE 13	NE 2 N 17	NE 2 N 24	NE 2 N 29									
Crawwell		2p	ENE 10	ENE 9	ENE 10	NE 2									
Reutfrew		2p	NNW 4	E 2 N 2	ENE 3	ENE 5									
Valentia		7p	ENE 6	NE 2 N 11	NE 2 N 9										
Baldonnel		7p	NE 2 N 9	NE 2 N 9	NE 2 N 7										
Calshot		7p	NE 2 E 17	NE 13	NE 15										

## AUFZEICHNUNGEN DER REGISTRIERAPPARATE ZU HAMBURG SEIT GESTERN 8 UHR MORGENS (M. E. Z.)



STATION	NACHMITTAG					ABEND					STATION	NACHMITTAG					ABEND				
	Luftdr.	Wind	Himmel	Temp.	Luftdruck Char. u. Aend.	Luftdr.	Wind	Himmel	Temp.	Luftdruck Char. u. Aend.		Luftdr.	Wind	Himmel	Temp.	Luftdruck Char. u. Aend.	Luftdr.	Wind	Himmel	Temp.	Luftdruck Char. u. Aend.
Wien	75.2	N 1	.	1	-0.8	75.2	N 3	4	0	+0.7	Turin	79.3	N 1	4	10						
Salzburg											Padua	41.0	NW 1	2	13						
Klagenfurt											Maddalena	43.0	NE 5	4	14						
											Neapel	39.2	SSW 6	4	16						
Zürich	48.7	NE 2	+	2	-0.	49.2	NE 4	4	0	0	Malta										
Bern	47.0	N 5	4	1	0	47.9	W 4	4	0	-0.3	Madrid										
Genf	47.2	NNE 4	.	7	-0.7	46.6	N 4	4	3	+0.4	La Coruña										
Lugano	45.7	W 1	4	3	-0.1	42.9	N 1	4	8	-0.1											
Helder	63.8	NE 7	2	1	-1.0	62.7	NE 7	0	1	-0.5											
Vlissingen	57.8	NE 6	2	1	-1.0	58.5	NNE 6	1	2	-0.5											
Utrecht						59.8	NE 5	0	1	0											
Hopenhagen	67.5	E 1	0	-0	-0.6	66.5	NNE 1	3	1	0	Rochefort	52.1	N 4	4	1	+0.7					
Skagen	66.3	W 2	3	5	0	65.6	NW 1	0	0	0	Bayonne	50.1	N 1	4	5	-0.2					
Hansholm	66.4	SW 2	1	3	-0.1	65.0	SW 1	0	1	-0.3	Bordeaux	49.7	NNE 2	.	3	-0.1					
Blasvandsbuk	67.8	NW 1	0	0	-0.1	66.3	NE 1	1	0	-0.6	Dijon	47.9	ENE 4	.	1	-0.3	48.3	NE 4	4	0	+0.9
Hammershus	66.6	ENE 2	0	-3	+0.9	66.0	BSE 3	0	-3	0	Calais	53.2	NE 7	4	-0	-0.9	57.8	NE 5	4	1	-0.3
Abisko	52.0	NW 1	4	-7	-4.5	52.0	Stille	3	-8	0	Limoges	47.2	Stille	4	8	-0.6	47.7	Stille	4	2	+0.8
Haparanda	58.9	SSE 5	4	-10	-1.5	55.8	S 5	*	-6	-2.5	St. Mathieu						58.3	NE 6	4	3	+0.6
Stensele	57.0	WSW 4	4	1	-0.5	55.7	WSW 4	*	0	-1.5	Montpellier										
Östersund	60.3	W 2	*	1	0	60.5	W 2	*	0	0	Patis	53.5	NNE 5	*	1	-0.9	53.2	NNE 4	*	-0	0
Hernösand	60.3	SW 2	3	4	-0	59.8	SW 2	2	2	0	Rennes										
Särna	61.5	WSW 4	3	2	0	61.8	WSW 2	2	2	0	Strasbourg	51.9	NE 5	*	0	-0.7	51.8	NE 4	4	-1	+0.2
Karlstad	65.2	Stille	2	3	-0	65.4	Stille	0	-0	0	Toulouse	48.2	NW 4	4	3	-0.3	49.2	NW 4	4	3	+0.9
Stockholm	64.7	WSW 1	0	2	-0	65.0	Stille	0	-0	0	Tours	52.4	NNE 4	4	1	+0.2	52.4	ENE 4	*	0	+0.3
Jenköping	66.1	E 2	3	3	-0	66.2	Stille	0	-1	0	Lyon	47.1	NNW 3	4	3	-0.6	47.8	SW 3	.	3	+0.7
Wisby	66.6	WSW 3	0	-1	0	66.5	SW 2	0	-2	-0.5	Amiens	55.9	E 5	3	1	-1.0	55.3	ENE 2	4	1	+0.1
Kalmar	67.2	SSW 2	0	0	.	67.1	WSW 2	2	0	0	Cosne	50.4	NNE 3	4	0	-0.6	50.5	NE 4	4	0	+0.2
Spitzbergen						47.6	S 1	1	-19	+0.8	Le Havre	55.7	NE 5	3	2	-1.5	55.6	NE 7	4	1	+0.4
Jungo	48.3	SSE 6	3	-4	-3.3	46.8	E 5	2	-2	-1.2	Toulon										
Tromsö											Meiz										
Aalesund	62.8	SW 5	.	4	-0.4						Argentan	54.0	NE 3	4	3	-1.0	54.5	NNE 4	4	0	+0.3
Öxö											Pomilly	52.3	NNE 4	*	0	.	52.3	NNE 4	*	0	.
Andenes											Marignane						43.8	NW 1	4	8	+1.1
Bergen Kinn						64.9	SSW 5	.	3	0	Brüssel	57.6	NE 5	4	2	-1.5	56.5	NE 4	4	1	-0.5
Brønnö											Lerwick	65.6	W 3	.	6	0	64.6	W 3	E	5	-0.4
Yardö	68.0	SW 3	1	-8	0	57.6	SSW 7	2	-6	-0.8	Renfrew	69.1	NW 2	4	4	-0.4	67.6	N 1	E	4	-0.4
Skudenes											Eskdalemuir										
Dombås	61.1	S 2	4	3	0	61.7	S 3	4	0	-0.4	Cranwell	66.2	ENE 5	2	3	-0.8	66.3	NE 5	1	1	0
Valdersund	59.4	V 6	.	3	0	59.9	NSW 6	.	3	+0.8	Scilly	62.2	ENE 5	4	3	-0.8					
Lichter	67.3	W 2	3	5	-1.5	65.9	NW 2	0	2	-0.4	Tynemouth	68.4	NNE 2	3	4	0	67.3	NE 2	0	4	+0.4
Bäreninsel	42.3	Stille	.	-2	-0.8	43.6	Stille	0	-4	+0.4	Pembroke	65.8	NE 5	1	4	-0.8	64.3	NE 4	0	4	-0.4
Helsingfors	64.8	SSW 3	0	-4	0						Croydon	62.7	NE 7	3	2	+0.8	61.7	NE 1	0	1	0
Sordavala	62.6	SW 1	0	-5	+0.8						Aberdeen	68.8	N 1	4	6	-0.4	67.8	S 2	0	4	-0.4
Kuopio											Valentia	69.0	NNE 4	3	6	-0.8	67.6	N 4	1	6	-0.4
Vasa	62.0	SW 1	0	-5	+0.4						Guernsey	58.9	NNE 9	*	3	-0.8					
Sodankylä	50.9	SW	.	-1	-0.8						Stornoway	68.2	SW 2	4	6	-0.8	66.3	SW 3	2	6	-1.2
Reval	65.6	WSW 3	0	-4		64.7	S 1	0	-7		Holyhead	67.6	NNE 4	2	4	-0.4	66.0	.	.	.	.
Dorpat	66.2	WSW 2	2	-6		67.9	SSW 1	0	-8		Yarmouth	64.5	ENE 7	2	2	-0.8	63.8	E 7	0	2	0
Filsand	65.3	WSW 1	1	0		66.4	SW 2	0	-0		Blackoad	69.0	SSE 2	3	6	-1.2	67.7	NNE 2	3	7	-0.8
Hungerburg	65.2	WSW 2	0	-6		66.4	SW 2	0	-8		Ross on Wye	64.0	NE 5	2	4	-0.8	63.3	ENE 0	2	2	-0.8
Posen											Calshot	61.6	NNE 6	3	3	-0.8	60.5	NNE 6	0	3	+0.4
Warschau											Yersey						57.9	NE 5	2	3	0
Lodz											Donaghadee										
Lublin											Malinhead	68.6	E 2	4	6	+0.4	67.1	E 2	1	5	-0.4
Krakau											Rost	68.8	SW 5	.	4	0	51.3	SW 4	3	4	+0.8
Lemberg											Tan Mayou	43.8	NW 5	0	0	-0.4	42.1	NW 3	3	0	0
Bromberg											Faerder	65.8	SW 2	1	2	0	65.3	WSW 2	0	1	0
Pinsk											Utsire	67.1	W 1	2	4	0	66.6	NW 1	1	3	+0.4
Prag											Oran						61.0	NW 5	3	10	+2.5
Eger											Algier						59.4	SW 1	1	13	+2.5
Budapest	53.6	E 1	.	6																	
Sofia	73.0	SSE 1	4	19	-0.5																
Belgrad	70.9	SSE 5	4	21	-0.5																

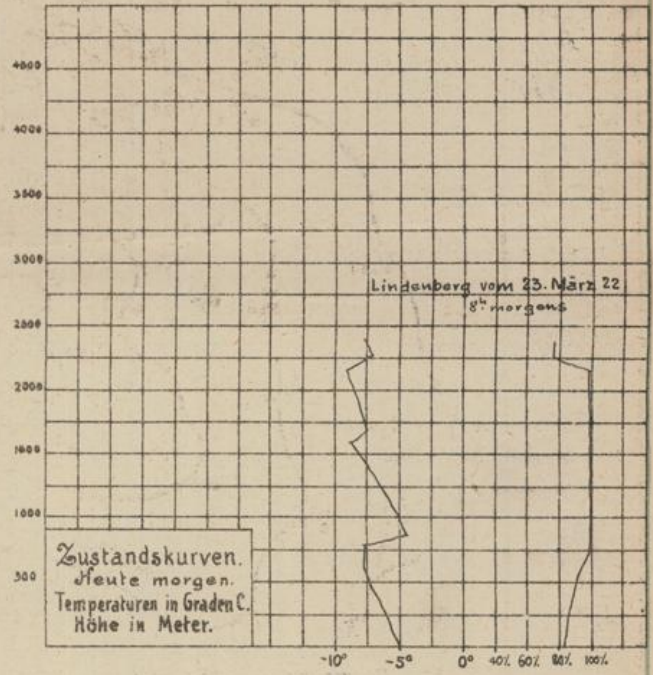
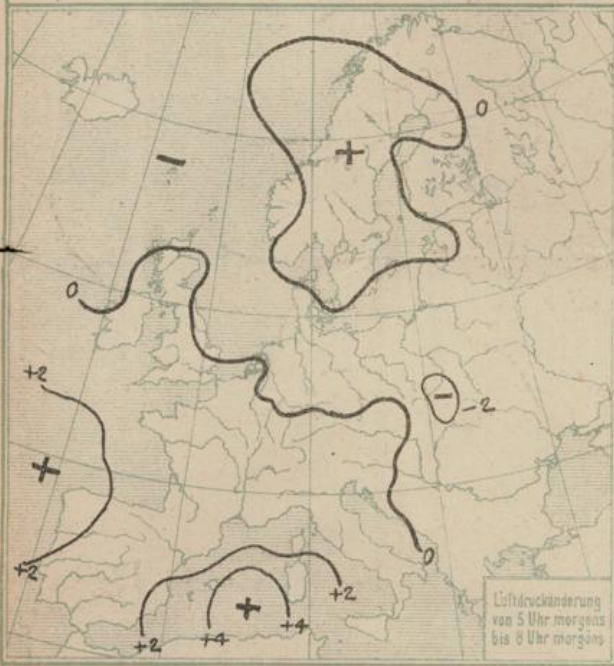
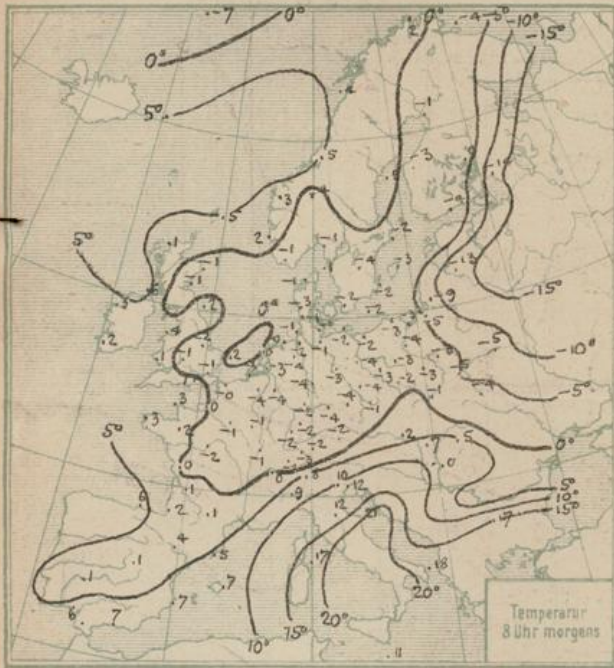
BEOBACHTUNGEN VON 2 UHR NACHTS

STATION	Luftdr.	Wind	Himmel	Temp.	Luftdruck Char. u. Aend.	Bemerkungen	STATION	Luftdr.	Wind	Himmel	Temp.	Luftdruck Char. u. Aend.	Bemerkungen
Hamburg	760.8	SNE 4	0	-8	-0.8		Wick	765.6	SW 2	1	1	-0.4	
Lerwick	64.2	W 3	1	4	-0.4		Holyhead	66.0	NE 3	1	1	0	
Renfrew	67.1	W 1	E	2	0		Yarlmouth	62.1	E 7	1	2	-0.4	
Cranwell	64.4	NE 3	3	-1	-0.8		Blackoad	66.6	NNW 1	3	4	-0.8	
Scilly	62.8	E 5	3	2	0		Calshot	60.5	N 4	0	0	-1.2	
Malinhead	66.9	Stille	0	3	0		Dijon	49.3	N 4	4	-1	0	
Tynemouth	66.0	E 1	1	3	-0.4		Limoges	48.8	Stille	4	1	0	
Pembroke	64.8	NE 4	2	4	0		Lyon	48.7	NNW 3	*	1	+0.3	
Croydon	60.8	NNE 6	0	-1	-0.8		Patis	53.1	NNE 4	4	-0	+0.1	
Valentia	66.7	E 3	0	-1	-0.8		Toulouse	50.7	Stille	4	1	+0.6	
Guernsey	59.1	NNE 7	2	3	-0.8		Tours	52.9	ENE 4	4	1	+0.1	

Schiffsmeldungen.

22. März	Breite	Länge	Luftdr.	Wind	Seegang	I.T.	W.T
- - 2p	48° 8'	38° 9'	77.8	E 3	-	9.0	10.4
- - 2p	51° 3'	33° 9'	76.3	WNW 2	mässig bewegt	8.2	7.8

- Gedruckt



ALLGEMEINE ÜBERSICHT 8 Uhr morgens: Donnerstag, 23. März 1922

Die Hochdruckwetterlage hat sich über dem Nord- und Ostseegebiet im wesentlichen erhalten, aber etwas an Stärke nachgelassen. Abgesprengte Kerne über Grossbritannien sowie Südschweden bilden den Übergang zu den offenbar ausgedehnten atlantischen und russischen Hochdruckgebieten. Von dem italienischen Tiefdruckgebiet hat sich ein Teil bis nach Böhmen und Ungarn vorgeschoben, wodurch eine erhebliche Zunahme der östlichen Winde sowie verbreitete Niederschläge, zumeist in Gestalt von Schnee, in Süddeutschland und den österreichisch-ungarischen Ländern verursacht wurden. Bei meist heiterem Himmel hat die nächtliche Ausstrahlung in dem übrigen Mitteleuropa den Frost noch verstärkt und die Nullgradlinie tiefer nach Südfrankreich vorgeschoben. Das böhmisch-ungarische Tief dürfte zunächst weiter die Wetterlage beherrschen u. die Fortdauer kalter, von Schneefällen begleiteter Witterung unterhalten.

WETTERAUSSICHTEN AN DER DEUTSCHEN KÜSTE für Freitag, 24. März 1922

- NORDSEE: Frische, aber abnehmende östliche Winde, meist heiter, kalt.
- westl. OSTSEE: Meist frischer Ost bis Nordost, zunehmende Bewölkung, kalt, Schneeböen.
- östl. OSTSEE: (Wetterwarte Königsberg) Auffrischende Nordostwinde, trübe, Schneefälle, geringe Wärmeänderung.
- Sturmwarnungen: Gestern 5 Uhr 20 Min. nachm. Elbegebiet bis Borkumriff-Touerschliff. Gefahr stürmischer Nordostböen, Signalball Nordoststurm. Heute 10<sup>h</sup> Uhr vorm. Wismarberg bis Flensburg. Gefahr stark böiger östlicher Winde. Signalball.

Hamburg, Deutsche Seewarte.

Capelle

ABT. III.

J. V. Gerken

STATION	MORGEN										STATION	MORGEN									
	Luftdruck	Wind	Himmel	Temp.	Luftdruck Char. u. And.	Niederschlag	Max.	Min.	Bemerkung	See		Luftdruck	Wind	Himmel	Temp.	Luftdruck Char. u. And.	Niederschlag	Max.	Min.	Bemerkung	See
Wien	466	W	I	2	+0.4	2	2	1			Madrid	65.9	NW	3	3	+1.4					
Salzburg											La Coruña	58.1	W	6	4	+1.0					
Klagenfurt											San Fernando	54.0	NNE	2	4	+0.9					
Zürich	49.8	NW	2	* -3	+0.3						Barcelona	47.3	W	1	*	-0.2					
Bern	48.8	NE	1	* -2	+0.2	3					Santander	55.4	NW	4	4	+1.4					
Genf	48.4	NNE	4	* 0	+0.2	4					Zaragoza	51.8	NW	6	-	+1.1					
Lugano	44.1	W	1	* 8	0	13					Moskva	68.6	NW	3	4	+1.4					
Helder	60.0	NE	7	0 0	-1.0	0					Badajoz	59.0	NW	1	-	+1.3					
Flissingen	57.7	NE	5	0 -3	0	0					Alicante	53.6	W	3	4	+2.5					
Utrecht	58.4	NE	4	0 -3	0	0					Sevilla	66.8	NW	6	0 0	+0.6					
Kopenhagen	64.9	ENE	3	0 -2	-0.2	0	1	-4			Malaga	59.8	NW	1	4	+1.8					
Skagen	64.8	Stille	1	1	0	5	-3		0		Rodhefort	53.7	NNE	4	* 0	+0.9	-3	0			
Hansholm	64.7	S	1	0 -1	-0.1	0	3	-3	2		Bayonne	53.6	SE	1	* 2	+0.8	4	6	1		
Blaavandshuk	64.3	ENE	2	1 -3	-0.3	0	3	-5	2		Bordeaux	52.9	N	1	* 1	+1.0	7	3	0		
Hammershus	62.5	E	7	1 -2	-0.2	0	-2	-5	2		Dijon	49.9	N	3	4	+0.5	4	-			
Abisko											Calais	67.1	ENE	6	4	+0.3	0	1	-1		
Haparanda	53.5	S	2	0 -1	+0.5	1	-	-5			Limoges	58.2	NNE	4	3	+0.5	6	5	-1		
Stensele											St. Mathieu										
Oestersund											Montpellier										
Herröсанд	58.8	NW	2	3 5	+0.5	0					Paris	53.6	NNE	4	4	-1	+0.1	2	-1	Wolkend 180m	
Sarna											Rennes	56.1	NE	1	4	2	+0.8	5	0		
Karlstad											Strassburg	50.2	N	3	4	-2	+0.2	6	1	-2	
Stockholm	64.8	SW	1	0 -2	0	2	-5				Toulouse	51.0	WNW	4	1	+1.0	0	4	1		
Jönköping	66.8	Stille	0	-4	+0.5	0	4	-7			Tours	53.4	ENE	3	4	-2	+0.8	6	1	-2	
Wisby	67.2	SW	2	0 -3	0	0			1		Ajaccio	47.8	SW	3	3	12	+1.5	5	0	-	
Kalmar	67.2	E	2	0 2	-	0			1		Antiens	55.3	NE	3	4	-2	+0.2	2	2	-8	
Spitzbergen	46.6	SSW	2	* -14	-0.8	1					Cosne	52.0	NNE	2	4	-1	+0.5	1	1	-1	
Jngö	44.3	S	3	* 2	-1.2	3					Le Havre	55.7	NE	4	4	0	+0.1	2	2	-2	
Tramsö	61.2	W	5	2 5	+0.4	6			3		Argentan	55.2	N	2	* 2	+0.2	-	3	-3		
Alesund	64.1	S	4	2 3	-0.4	10			4		Metz	53.5	NE	3	4	-1	0	-1	-1		
Öst	65.6	ESE	1	1 -1	+0.4	0			1		Brüssel	55.3	NNE	4	4	-4	+0.5	-	-		
Andenes	53.6	SW	5	* 4	+0.8	1			4		Margname	60.3	ENE	4	4	5	+0.9	0	12	5	
Bergen	41.9	NW	5	* -7	+0.8	3			2		Remilly	53.1	NNE	1	4	0	+0.6	5	10	0	
Brønnø	58.6	SW	4	4	+0.5						Nizza	44.8	Stille	4	-	-	+1.0				
Vardø	46.5	SSW	7	3 -4	-1.2	0			4		Portignan	47.4	NW	4	4	5	+1.0				
Skudenes	65.0	ESE	1	1	+0.5	0	1				Lerwick	63.3	W	3	1	5	-0.4	1		2	
Dombås	61.5	E	2	0 -4	0	1					Renfrew										
Färder	64.8	WSW	1	0 -1	0	0			0		Eskdalemuir	66.4	Stille	2	-1	-	0	0	-6		
Utstyre	64.8	S	1	2 2	-0.4	0			3		Cranwell	63.4	NNE	3	3	-1	-0.8	0	4	-4	
Helsingfors	64.0	SW	3	2 -4	0		-7				Silly	62.7	NE	5	2	-	0				
Jordavala	61.8	SW	2	2 -14	-0.4						Tynemouth	65.3	NE	2	3 2	-	-0.4	1		1	
Kuopio	57.5	SW	3	2 0	0						Pembroke	64.3	NNE	3	1	1	0	0		3	
Vasa	58.2	SW	1	* -3	-1.0						Croydon	60.8	NNE	5	2	-1	0	0	3	-1	
Jodankylä											Aberdeen	66.1	W	1	1	-1	0	0	0	0	
Reval											Valencia	60.5	E	1	3 2	+0.4	0			0	
Dorpat											Guernsey										
Filsand											Shornway	64.8	SSW	2	3 1	-	-0.4	0		0	
Hungerburg											Holyhead	65.3	NNE	4	2 4	-	0	0		1	
Posen	53.4	ENE	6	3 -3	-1.7	0	1	-3			Yarmouth	61.3	ENE	7	1 2	-0.4	0			7	
Warschau	57.4	ESE	2	* -3	-1.1	0	1	-3			Blacksod	66.0	ESE	2	2 3	-	-0.4	0			
Lodz	56.0	E	9	* -3	-1.7	0	0	-3			Ross on Wye	63.0	N	2	1 -1	-	0	4	-		
Lublin	58.4	NE	6	* -5	-0.8	3	-0	5			Calshot	61.0	NNE	6	1 1	-	0	0		4	
Krakau	51.5	ENE	5	* -1	-2.1	6	1	-5			Jersey	57.9	NE	5	3 3	-	0	0		0	
Lemberg	59.0	E	6	* -4	-0.8	2	-	-			Donghadée										
Bromberg	59.9	ENE	4	4 -4	-0.6	0					Mairnhead	66.0	Stille	3	* -	-	0			0	
Pinsk	65.0	E	2	4 -5	-	2	1	-5			Thorshavn	59.6	WSW	3	3	-	-0.5				
Tarnow	52.4	E	6	4 -1	-	8	2	-2			Seydisfjord	51.0	SW	4	3	-	+1.0				
Prag	44.3	NE	3	* -1	0	15	-2				Riga	70.0	S	2	0 -13	-	+0.1	0	1	-15	
Eger	50.0	N	5	* -4	0	2	-5				Satia	53.6	S	2	2	-	+0.6				
Prerau											Satia	53.6	S	2	2	-	+0.6				
Oswätz	47.2	E	2	* 1	+0.4	8	-2				Algier	54.4	SW	7	2	-	+1.0				
Budapest	46.7	Stille	*	7	-0.5	19	10	6			Tunis	55.4	W	1	0	-	+1.5				
Kaposvar	45.6	S	4	4 9	-0.3	3	10	6			Lissabon	60.0	NNE	4	4	-	+2.0				
Szeged	48.0	S	3	0	0	7	10	8			Orba	67.3	E	3	0	-	+0.5				
Debreczen	44.8	SW	1	0 5	-	10	4	2													
Belgrad																					
Padua	43.7	NE	1	3 10	+0.0	9	14	9													
Florenz	45.0	SW	2	4 12	+0.4	14	20	10													
Ancona	45.3	SE	3	4 11																	
Maddalena	44.0	WSW	0	17	+2.1	-															
Briandisi	57.0	SSW	1	1 18																	
Venedig	44.5	NW	1	1 12	+0.9	15	13	4													
Malta	55.4	WSW	2	11																	

Schiffsmeldungen

22. März 2a	Breite	Wang	Luftdr.	Wind	See	L-T	W-T
"	30.3	72.6	NNE	3	mäßige Dämung	4.8	6.7
"	32.3	75.6	NNE	2	Wolke		

Eisbericht.

Schweden

Seefahrtswasser Karlsborg, Fahrt nach Lulea durch Öreholmsområdet, Västra Kvarnen, Ängersmälven oberhalb und unterhalb Brännö, Samwasser Brännö bis Draghallens-Sauro, Älvsundet Nordfahrtswasser nach Gäddö, Öregnasgräpen, Seegebiet vor Rodkalven, vor Gåsören, vor Harnö, vor Brännö, vor Liljånfrun, rund um Egggrund. Schiffahrt nach aufgehört. Sichtbares Gebiet rund um Feuerschiff Grandkallen; nicht gemeldet. Samwasser Sandhamn bis Stockholm: schweres festes Eis, Fahrtwind wird durch Eisbrecher offen gehalten, Samwasser Landsort bis Stockholm: schweres festes Eis, nur für starke Dampfboote möglich. Kalmarsund nördlich Kalmars: Treibeis, nur für starke Dampfboote möglich. süd: Kalmars: Landfestes Eis, für Segler beschränkt. Übrige Küste: eisfrei.