

DEUTSCHE SEEWARTE WETTERBERICHT.

JAHRGANG 47 Nr. 83

Freitag, 24. März 1922

Mittleuropäische Zeit. Luftdruck reduziert auf 0° Temperatur, N—Meeresspiegel, Schwere in 45° Breite, Temperatur in Graden Celsius.
Windstärke nach Beaufortskala (12=Orkan). Wolken: 0=wolkenlos, 1=¼ bedeckt, 2=½ bedeckt, 3=¾ bedeckt, 4=bedeckt,
• = Regen, * = Schnee, ∞ = Dunst, ≡ = Nebel, R = Gewitter.

DEUTSCHE STATIONEN	HEUTE MORGEN														
	Zeit	Luft-druck	Wind	Himmel	Temp.	Abw. v. Mittel	Feuch-tigkeit	Luftdruck Char. u. Änd.	Nieder-schlag	Max.	Min.	Sichtweite	Witterungsverlauf	Bemerkungen	See
Borkum	8	753.3	NE 2	4	-1	-4	80-89	-0.2	0	2	-2		meist bewölkt		3
Wilhelmshaven	8	53.7	NE 3	*	-1	-4	90-94	-1.2	*	3	-1		Zieml. heiter		
Cuxhaven-Altenwalde	8	52.5	NE 2	*	-1	-	80-89	-1.5	*	4	-2		vorw. "		
Helgoland	8	59.3	NE 3	4	-1	-4	90-94	+1.7	0	3	-2				3
Kiel	8	54.7	E 3	4	-2	-4	90-94	-2.0	0	3	-3		meist bewölkt		
Bremen	8	52.8	N 2	3	-1	-	90-94	-1.2	*	4	-3		Zieml. heiter		
Hamburg	8	53.0	E 1	3	-1	-3	79.7	-1.0	1	2	-2	bis 10 Km	nachts Niederschl.	Bod. Min. -2.4 am 20. Jan	
Gr. Borstel	8		Stille	4	-2	-			1	3	-3				
Kiel	8	54.1	NE 3	*	-1	-4	90-94	-1.3	-	1	-2				
Vustrow	8	52.6	E 3	4	-1	-3	80-89	-1.8	0	2	-2		meist bewölkt		
Swinemünde	8	52.6	E 1	*	-2	-4	90-100	-1.9	*	1	-3				
Rügenwaldermünde	8	52.7	E 3	*	-3	-4	80-89	-1.2	-	3	-3		nachts Niederschl.	*-D. 1 cm	2
Danzig	8	54.9	SE 3	*	-3	-4	90-94	-1.3	1	1	-5				
Königsberg	8														
Memel	8	54.4	SE 4	3	-2	-	90-99	-	0	-1	-9		Zieml. heiter	*-D. 2 cm	0
Aachen	8	54.6	W 1	*	-3	-7	90-79	-	0	2	-4	bis 2 Km	nachts Niederschl.	*-D. 5 cm	
Löninge	8	54.2	NE 1	*	-2	-	90-94	-	-	5	-4				
Kassel	726	52.4	N 1	4	-3	-5	90-99	-0.5	1	-1	-4		anh.	*-D. 1 cm	
Magdeburg	8	62.3	N 1	4	-2	-5	90-94	-0.5	1	-0	-3			*-D. 1 cm	
Dresden	805	52.7	WNW 2	*	-4	-7	95-100	+0.2	2	-2	-5	bis 2 Km	nachts bewölkt	*-D. 2 cm	
Berlin	8	52.7	NE 1	4	-3	-6	90-94	-0.5	*	1	-3				
Grünberg i/Sch.	8	51.6	NE 2	*	-3	-4	90-94	-0.4	2	-2	-4	bis 2 Km	nachts bewölkt	Bod. Min. -3.0	*-D. 1 cm
Breslau	8	50.4	W 2	*	-2	-4	90-94	-	6	1	-3	bis 4 Km	vorw. Niederschl.	*-D. 2 cm	
Frankfurt a/M.	8	53.1	NW 1	*	-2	-6	80-89	-	4	-1	-3		anh.	*-D. 6 cm	
Mainz	8	53.7	NW 1	*	3	-		-0.4	3	-1	-0			*-D. 8 cm	
Karlsruhe	726	53.7	SW 1	*	-2	-7	90-94	+0.6	6	-1	-3		anh. Niederschl.	*-D. 5 cm	
Friedrichshafen	8	53.6	WSW 3	4	-2	-5	90-94	+0.6	12	-0	-3			*-D. 10 cm	
Bamberg	8	52.8	SW 1	4	-2	-4	90-94	+0.7	5	-2	-4	bis 10 Km	vorw.	*-D. 3 "	
Fürth	8	54.0	WSW 2	4	-2	-		+0.6	-	-	-				
München	8	53.3	W 4	4	-3	-5	90-94	+0.4	*	2	-4		meist bewölkt		

KÜSTENSTATIONEN UND FEUERSCHIFFE

List	Borkumriff	52.4 NE 3
Bülk	Amrumbank	52.4 NE 3
Arkona	Adlergrund	52.4 NNW 3

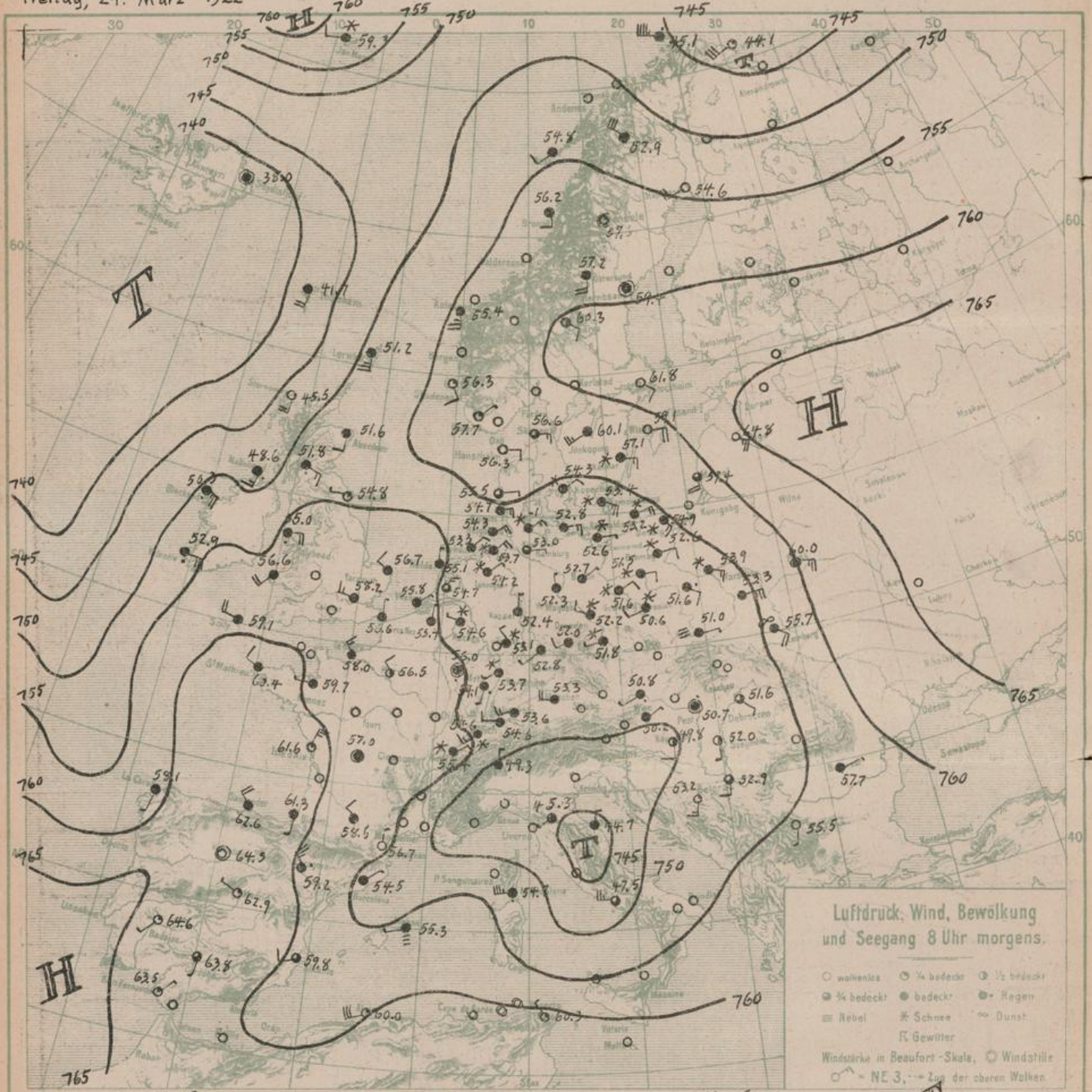
HÖHEN BEOBSACHTUNGEN (Luftdruck der Bergstationen nicht auf Schwere und N—Meeresspiegel reduziert)

STATION	Höhe	HEUTE MORGEN													
		Zeit	Luftdruck	Wind	Himmel	Temp.	Feuch-tigkeit	Luftdruck Char. u. Änd.	Nieder-schlag	Max.	Min.	Sichtweite	Witterungsverlauf	Bemerkungen	
Kahler Asten	832	8	6 73.2	N 3	X	-8	95-100	-0.4	0	-	-9		nachts Niederschl.		
Bracken	1148	8	6 48.6	ENE 2	≡	-10	95-100	-0.6	3	-9	-14		Niederschl. i. Sch.		
Fichtelberg	1213	8	6 44.0	WSW 3	≡	-8	95-100	+0.3	2	-6	-10	bis 200 m	nachts Niederschl.		
Zugspitze	2964	716	5 13.4	SE 3	3	-11	95-100	-	0	-	-11		meist bewölkt		
Santis	2500	730	5 46.3	E 6	∞	6		+0.4	-	-	-				
Heiden	800	730													
Sonnblick	3106	752	5 12.7	W 2	≡	-2	90-94	+0.2	3	-0	-12				
Schneekoppe	1603	703													

STATION	Seehöhe	Zeit	Boden	200	500	1000	1500	2000	2500	3000	3500	4000	4500	5000	Bemerkungen
Fürth	-	7a	WSW 4	✓	W 5	WNW 3									Sichtw. b. 10 Km
Sindenberg	122 m	7a	NNE 1	E 2 N 3	E 1	E 2									abr. m. 800 m *flochten Sichtw. b. 4 Km
Friedrichshf.	400 m	8a	✓	✓	WSW 6	W 5 7									abr. m. 940 m " " 1000 m
Utrecht	25 m	8a	NNE 5	NNE 6	NNE 8	NNE 9	N 9	N 2 W 10	✓	N 2 W 10					
Tours		8a	✓	✓	NNE 12	NNE 24	N 16								
Amiens		8a	Stille	✓	N 8	N 10	N 8								
Paris		8a	✓	✓	NNW 10	NNW 8	NNW 10	N 10	N 14						
Hetz		8a	Stille	✓	E 16	SE 8									
Altenwalde	37 m	8a	-17.91	✓	-5.1 90	-5.1 95	-5.1 95	-5.1 95	-5.1 95	-5.1 95	-5.1 95	-5.1 95	-5.1 95	-5.1 95	abr. m. 300 m Sichtw. b. 4 Km

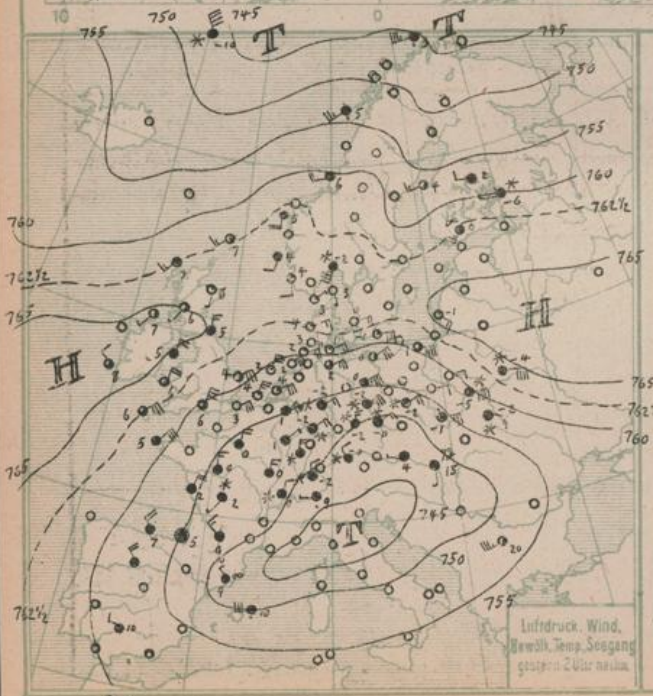
Tage	Zeit	Luftdruck	Wind	Himmel	Temp.	Feuch-tigkeit	Luftdruck Char. u. Änd.	Nieder-schlag	Max.	Min.	Sichtweite	Witterungsverlauf	Bemerkungen	
Altenwalde	37 m	9a	ENE 10	✓	5.5 65	5.5 65	5.5 65	5.5 65	5.5 65	5.5 65	5.5 65	5.5 65	5.5 65	Sichtw. b. 20 Km T.U. 500 m -5.5 65% 700 m -3.0 46%
Utrecht	25 m	11a	✓	4.0	55%	6	6	6	8	12	15	18	15%	T.U. 900 m -8.0 58% 1000 m -6.0 48% 1500 m -2.0 45% 1500 m 6.0 35%
Holder		11a	✓	ENE 16	E 10	E 11								ca 1000 m
Altenwalde	37 m	11a	0.1 67	✓	5.4 70	5.4 70	5.4 70	5.4 70	5.4 70	5.4 70	5.4 70	5.4 70	5.4 70	Sichtw. b. 50 Km

Freitag, 24. März 1922

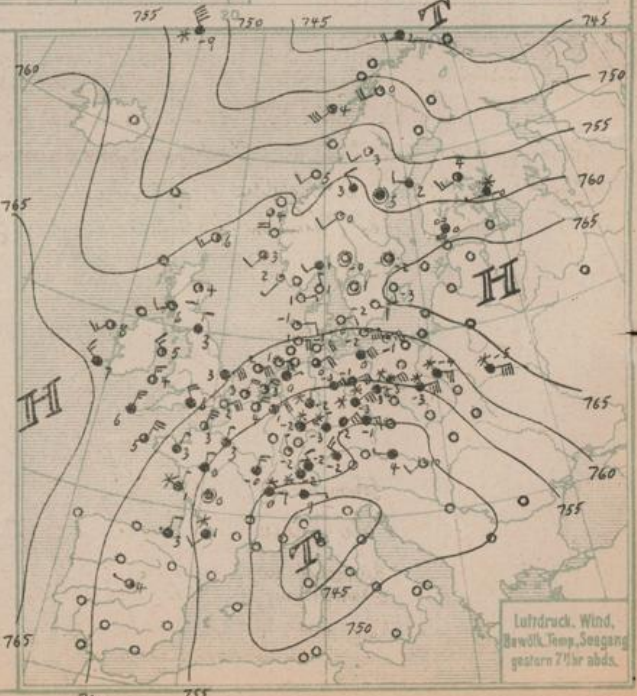


Lufdruck, Wind, Bewölkung und Seegang 8 Uhr morgens.

- wolkenlos ⊙ ¼ bedeckt ⊙ ½ bedeckt
- ⊙ ¾ bedeckt ● bedeckt ● Regen
- ☁ Nebel * Schnee ☁ Dunst
- ⚡ Gewitter
- Windstärke in Beaufort-Skala, ○ Windstille
- - NE 3, ... Zug der oberen Wolken



Lufdruck, Wind, Bewölkung, Temp., Seegang gestern 2 Uhr mittags.



Lufdruck, Wind, Bewölkung, Temp., Seegang gestern 7 Uhr abends.

NACHMITTAG UND ABEND DES VORTAGES

Freitag 24. März

Nr. 83 1922

DEUTSCHE STATIONEN	NACHMITTAG										ABEND									
	Zeit	Luftdruck	Wind	Himmel	Temp.	Abw. v. Mittel	Feuch- tigkeit	Luftdruck Char. Aend.	Sichtw.	Witterungsverlauf	See	Zeit	Luftdruck	Wind	Himmel	Temp.	Luftdruck Char. Aend.	Witterungsverlauf	See	
Borkum	2	756	NE 6	0	2	-4	90-99	-0.5	meist heiter	4	7	757	ENE 6	1	1	-0.4	vorw. heiter	4		
W. haveln											7									
Cuxhaven-Altenwalde											7									
Helgoland	2	801	ENE 5	1	2	-2	95-100	-0.9	meist heiter		7									
Kielum	2	61.8	SE 5	0	3	-2	80-89	-0.6	zieml. "		7	60.4	E 4	0	1	-0.5	zieml. heiter			
Bremen											7	56.6	NE 4	3	2	-	"			
Hamburg	2	58.3	ENE 5	3	2	-4	67-76	-0.9	10 km. zieml. heiter		7	57.8	NE 4	3	0	-0.3	"			
Kiel	2	61.3	ENE 4	1	1	-5	95-100	-1.0	"		8	59.8	ENE 4	0	-1	-0.5	"			
Wustrow											8	58.6	NE 5	1	-1	-	"			
Swinemünde	2	58.5	NE 6	2	0	-5	70-79	-2.5	zieml. heiter		7	57.1	NE 6	4	0	-0.5	meist bewölkt			
Rügenwäldergänge	2										7	56.6	ENE 5	1	-1	-0.0	total klar	3		
Danzig	2	58.7	E 7	3	1	-3	60-69	-1.5	zieml. heiter		7									
Königsberg											7									
Memel	2	65.6	SE 3	1	-1	-3	70-79	-1.2	zieml. heiter	0	7	64.8	SE 3	1	-5	-0.1	zieml. heiter			
Aachen	244	54.5	NE 6	4	1	-	80-89	-0.4	meist bewölkt		7	54.4	NE 4	4	1	+3.0	vorw. Nebel			
Löningen											7	55.7	NE 1	4	1	-	meist heiter			
Kassel	140	54.3	NE 3	*	-2	-10	70-79	-0.2	gering. Niederschl.	630	54.1	N 2	*	-2	-0.1	ausl. Niederschl.				
Magdeburg											7	54.7	NE 3	4	-0	-0.2	"			
Dresden	246	51.4	NE 7	*	-2	-8	70-79	-	ausl. Niederschl.	705	52.0	NE 5	*	-3	+0.8	"				
Berlin	2	55.7	ENE 7	4	0	-	80-89	-1.1	insges. vorw.		7	55.4	ENE 6	*	-1	-0.1	heiter			
Grünberg 1/Sch.											7	54.2	E 4	4	-3	-0.2	vorw. "			
Breslau	2	52.0	ENE 3	*	-7	-8	70-79	-0.8	sch. Niederschl.		7									
Frankfurt a/M.	2	52.7	NE 3	*	-2	-	50-59	-	"		7	53.2	NE 3	*	-2	+0.7	ausl. Niederschl.			
Mainz	2	52.0	NE 4	4	-1	-	-	-	"		7	52.6	NE 2	*	-2	+0.3	"			
Friedrichshafen											7	51.2	NW 2	4	-2	+0.8	ausl. Niederschl.			
Bomburg											7	52.1	N 1	*	-3	-	vorw. "			
Fürth	2										7									
München	2	49.1	NW 2	*	-0	-7	70-79	-0.3	meist bewölkt		7	50.9	NW 3	4	-2	+0.4	meist bewölkt			

KÜSTENSTATIONEN UND FEUERSCHIFFE

List	2 60.1 NE 5 0 1 2 2 95-100 -0.9	Borkumriff	2 65.7 ENE 6 1 1 1 -0.4
Bülk	2 60.1 NE 5 0 1 2 2 95-100 -0.9	Amrumbank	2 52.4 NE 4 3 2 2 -0.3
Arkona	2 58.8 NE 5 0 1 2 2 95-100 -0.9	Adlergrund	2 52.4 NE 4 3 2 2 -0.3
		Darßow	2 55.0 NE 5 1 1 1 -0.4

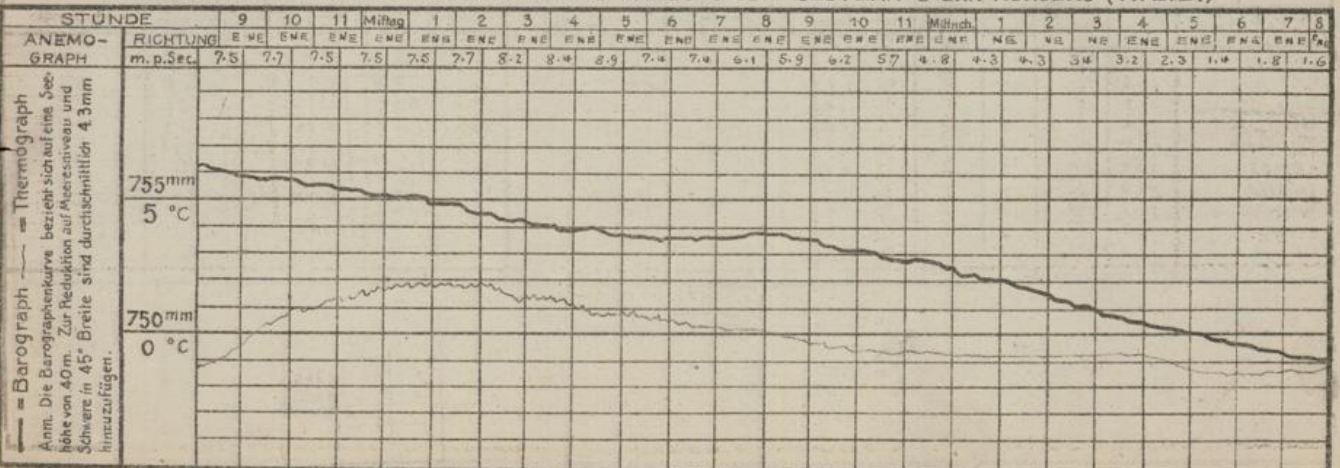
HÖHEN BEOBSACHTUNGEN

(Luftdruck der Bergstationen nicht auf Schwere und N-Meeresspiegel reduziert)

STATION	Höhe	NACHMITTAG										ABEND									
		Zeit	Luftdr.	Wind	Himmel	Temp.	Feuch- tigkeit	Luftdruck Char. Aend.	Sichtw.	Witterungsverlauf	See	Zeit	Luftdr.	Wind	Himmel	Temp.	Luftdruck Char. Aend.	Witterungsverlauf	See		
Kahler Asten	852	210									7	69.4	ENE 5	4	-7	-	0	meist bewölkt			
Brocken	1143	216									7	64.9	NE 6	*	-9	-	-0.3	Niedersch. i. Sch.			
Fichtelberg	1213	2	6.43	NNE	*	-7	95-100	+0.6	ausl. Niederschl.		7	64.3	NNE 2	*	-8	-	+0.7	ausl. Niederschl.			
Zugspitze	2964	216	5.12	SE	5	=	95-100	+0.4	meist bewölkt		916	5.12	SE	4	2	-9	+0.4	Gewitter			
Säbnis	2500		5.45	E	8	*	-8	-	+0.5		920	6.55	E	8	=	-9	+0.4	"			
Heiden	800										930										
Sonnblick	3106		5.04	WSW	5	=	-8	-			652	5.05	WSW	5	=	-10		vorw. Nebel			
Schneekoppe	1603										903										

STATION	Wind in m/Sec	Seehöhe	Zeit	Boden	200	500	1000	1500	2000	2500	3000	3500	4000	4500	5000	Bemerkungen
Wendenberg		122m	3p	ENE 9	NE 16	NE 11	ENE 21	E 22	E 22							meist E-D. Sicht gering
Malaga		-	2p	NW 3	W 6	WW 7	WNW 8	WNW 9	NW 11							ci. aus W
Utrecht		25m	1p	NE 11	NE 9	NE 13	ENE 23	ENE 15	ENE 20							ci. Sicht gering
Crawford		-	2p	NE 7	NE 6	NE 19	ENE 10									ci. aus NE SW. ca 1300m
Lympe		-	2p		NE 6	NE 12	ENE 9									6 mp. S. 1300m. 4500m
Caisrot		-	2p	NE 11	NE 18	NE 18	NE 5									ci. ca 1100m
Amiens		-	7p	NNE 4		NNE 12	NNE 14									Sicht w. b. 200m
Paris		-	7p	N 2		NNE 10	NNE 12									

AUFEICHNUNGEN DER REGISTRIRAPPARATE ZU HAMBURG SEIT GESTERN 8 UHR MORGENS (M. E. Z.)



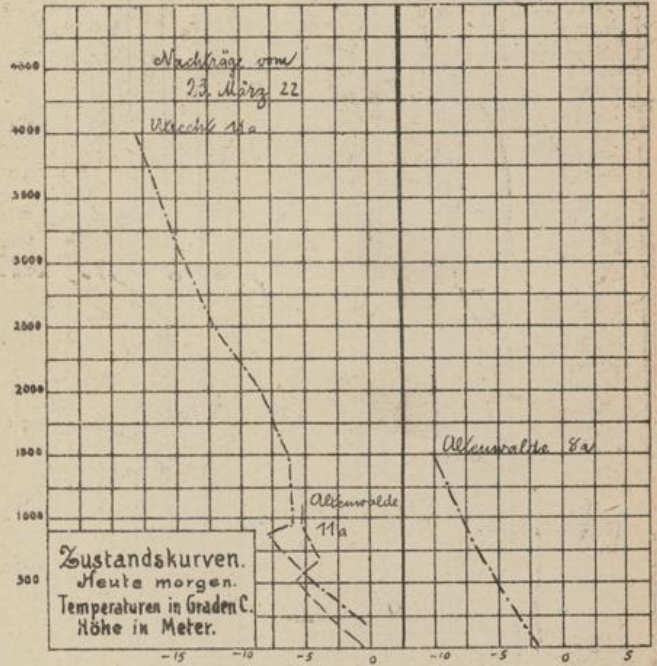
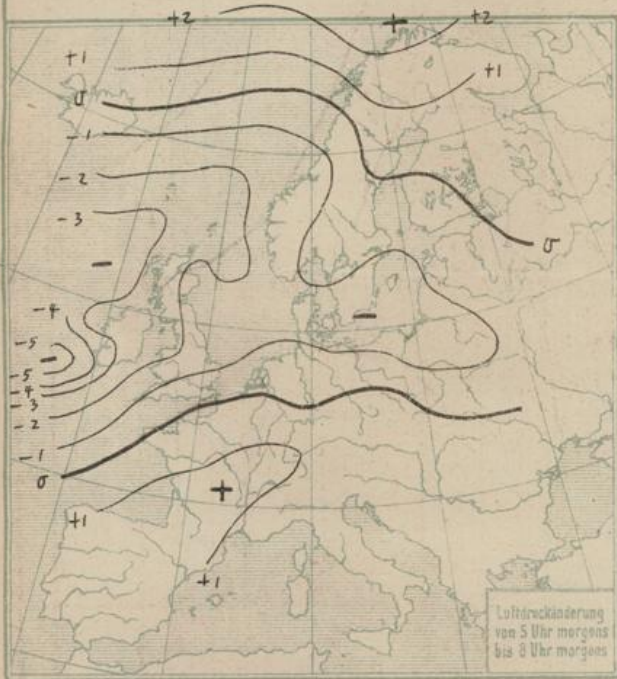
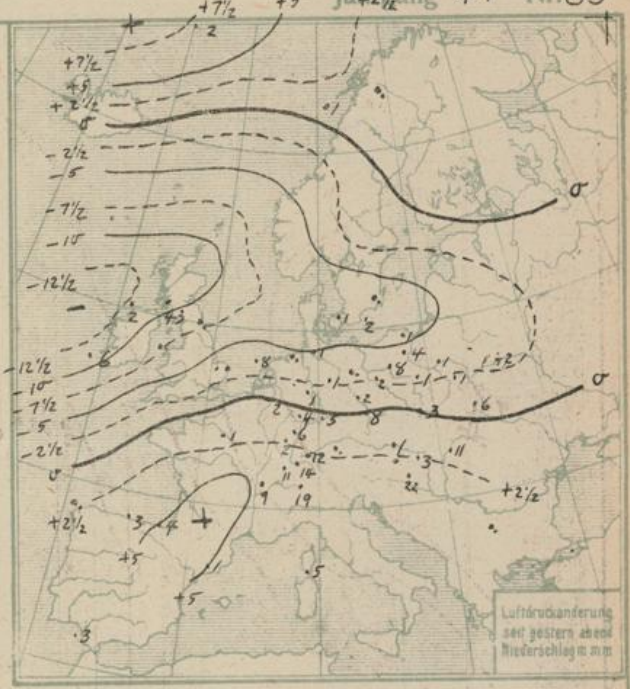
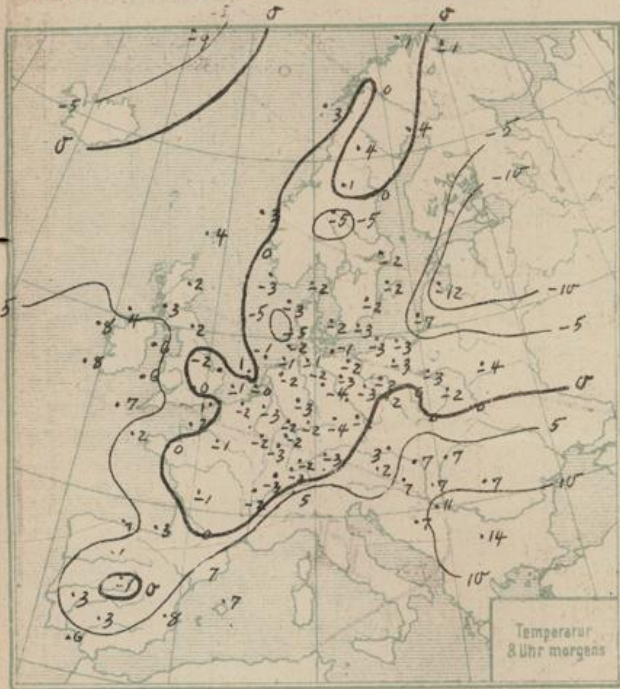
STATION	NACHMITTAG					ABEND					STATION	NACHMITTAG					ABEND				
	Luftdr.	Wind	Himmel	Temp.	Luftdruck Char. u. Aend.	Luftdr.	Wind	Himmel	Temp.	Luftdruck Char. u. Aend.		Luftdr.	Wind	Himmel	Temp.	Luftdruck Char. u. Aend.	Luftdr.	Wind	Himmel	Temp.	Luftdruck Char. u. Aend.
Wien	76.4	W 1	4	4	+0.6	77.7	W 1	4	4	+0.7											
Salzburg																					
Klagenfurt																					
Zürich	50.0	N 2	*	-2	+0.2	52.0	N 2	*	-2	+0.9											
Bern	48.0	N 4	+	-0	+0.3	51.1	N 3	*	-2	+0.7	Malta										
Genf	47.1	NNE 2	*	0	+0.6	50.5	E 2	*	0	+0.7	Madrid										
Lugano	45.4	N 1	*	0	+0.9	55.4	E 1	4	9	+0.3	La Coruña	58.0	W 1	3	4	+1.2					
Helder	57.4	NE 6	1	2	-0.8	55.8	NE 6	1	2	0.0	Barcelona	49.0	NW 1	00	9	+0.7					
Vlissingen	57.4	NNE 5	1	4	-0.0	56.1	NNE 4	1	3	0.0	Santader	57.0	NW 4	4	7	+0.0					
Utrecht	57.3	NE 6	1	4	-0.4	55.7	NNE 4	1	3	0.0	Vladivostok	57.7	NW 4	4	-	+1.6					
Kopenhagen	63.2	ENE 3	0	0	-1.2	61.0	ENE 2	0	-0	-0.7	Rochefort	57.3	NNE 4	4	2	+0.8	56.7	NNE 1	*	1	+1.2
Skagen	64.6	SE 1	0	3	-0.0	62.3	NW 1	0	1	-0.3	Bayonne	57.3	NNE 4	4	5	+0.7	56.9	N 2	0	3	+1.1
Horsbøholm	64.0	NE 1	1	3	-0.5	62.3	ENE 1	0	11	-0.6	Bordeaux	55.1	NW 2	4	3	+0.6	-	N 1	4	2	+1.3
Blaževščak	62.9	ENE 3	1	4	-0.6	61.4	E 2	1	-1	-0.6	Dijon	57.2	N 3	4	0	+0.7	57.7	N 5	4	-0	+1.0
Hammershus	61.7	E 5	1	-1	-0.7	59.6	E 5	1	-2	-1.2	Colais	57.4	NE 2	0	3	+0.4	57.8	NE 6	0	2	+0.1
Abisko						51.1	WSW 4	1	0	0.0	Limoges	55.9	SW 1	*	2	+0.5	53.0	NNE 4	4	0	+1.1
Haparanda											St. Mathieu	61.0	NE 6	*	5	-0.2	61.3	NNE 5	3	5	+0.6
Stensele						57.2	SW 2	2	3	-0.0	Montpellier										
Oestersund						60.2	NW 2	4	3	-0.5	Paris	54.4	N 4	4	0	0.0	57.9	N 1	4	3	+1.3
Hernösand						58.5	NW 4	4	5	-0.2	Rennes										
Särna						62.4	SW 2	1	0	-0.5	Strassburg	57.5	N 4	*	-	+0.6	57.5	NNE 1	4	3	+1.0
Karlstad						63.0	NW 2	0	-0	-0.0	Toulouse	53.2	NW 3	4	2	+0.4	57.2	NW 1	1	-2	+0.4
Stockholm						63.6	"	0	-2	0.0	Tours	55.3	N 3	4	0	+0.3	56.8	N 2	4	0	+1.1
Jönköping						63.4	"	0	1	0.0	Ajaccio	57.2	SW 2	4	10	-1.5	-	WSW 2	0	-	+2.1
Wisby						65.3	SE 2	0	-3	+0.5	Amiens	55.3	NE 3	4	3	-0.1	55.8	NNE 2	1	2	+0.5
Kalmar						64.2	E 2	0	-2	-	Cosne	54.4	NE 1	4	-0	+0.4	55.2	N 1	*	-1	+0.9
Spitzbergen	44.7	ESE 2	*	-13	+0.9	43.8	S 1	*	-15	+0.0	Le Havre										
Jungö	45.8	WSW 7	+	3	+1.0	47.7	SW 4	4	2	-0.8	Marignac	57.1	NW 5	+	0	+0.0	50.4	NNE 4	*	0	+1.2
Tomteå Klara	43.2	S 4	+	5	-0.2	61.8	S 4	3	4	-0.6	Metz	54.2	NE 1	4	1	+0.4					
Aalesund						60.3	SW 1	1	2	-1.2	Rouilly	54.7	NNE 2	4	1	+0.4	54.2	N 1	4	2	+0.5
Östernäs	40.1	NW 3	0	-8	-1.2	42.0	NW 1	0	-10	+0.4	Brüssel										
Andenes	53.6	SW 5	+	5	-0.4	62.7	SW 6	+	4	+0.4	Lyon										
Bergen	48.2	NW 6	*	-10	+0.4	52.5	NW 8	*	-9	+0.5	Argentan										
Brønnøysund	67.5	S 2	4	2	-0.4	62.1	SW 2	4	1	-0.8	Lerwick	62.1	SW 3	2	7	-1.2	60.6	SW 3	2	6	-1.9
Vardø	45.2	SW 7	*	-3	-0.0						Renfrew	64.8	SW 1	2	6	-0.8	62.3	WSW 2	1	6	+1.5
Stord	63.8	SW 2	4	4	-0.4	62.3	SW 2	3	3	-0.8	Eskdalemuir										
Dombås	60.4	S 3	4	6	-0.8	57.4	S 3	4	3	-0.8	Cranwell	63.4	NE 4	3	4	-0.0	62.7	NE 3	1	2	-2.3
Valdersund	60.5	WSW 4	4	6	-0.0	57.6	SW 2	0	5	-0.8	Scilly	62.9	NE 5	3	6	-0.4	63.1	NNE 5	4	6	-0.0
											Tynemouth	64.7	N 3	4	5	-0.4	63.4	NW 1	4	5	-1.5
											Pembroke	63.9	NW 4	3	6	-0.4	63.3	N 3	2	4	-0.4
Helsingfors	63.5	SSW 5	00	0	0.0	55.5	S 3	00	0	-0.5	Croydon	60.3	NE 6	3	6	-0.4	60.8	NE 6	4	3	+0.4
Sordavala	57.6	W 1	*	-6	-0.5	57.1	N 1	*	-0	-0.5	Aberdeen	64.4	S 1	1	8	-0.8	62.0	S 3	1	4	-1.6
Kuopio	58.8	N 2	4	3	-0.0	57.3	NW 3	2	4	-0.0	Valencia	66.3	NW 2	3	8	-0.7	64.8	NW 3	4	7	-0.8
Vasa	58.3	WSW 3	2	4	0.0	57.6	W 2	4	2	-0.0	Guernsey	57.5	NNE 6	4	2	+0.8					
Sodankylä											Stornoway	62.5	SW 3	4	7	-0.6	57.2	SW 2	0	7	-1.9
Reval											Holyhead	64.8	NNE 4	4	5	-0.4	63.3	NW 3	1	5	-0.8
Dorpat											Yarmouth	61.3	ENE 6	2	4	-0.0	60.4	NE 6	4	3	-0.4
Filsand											Blackrod	65.3	SW 3	3	9	-0.4	62.6	SW 3	2	8	-1.3
Hungerburg											Ross on Wye	62.5	NE 4	2	5	-0.4	62.1	NE 2	4	3	-0.0
Posen						56.1	ENE 5	*	-3	-0.7	Calshot	60.3	NNE 6	3	6	-0.4	60.1	NW 4	4	6	+0.8
Warschau						56.3	ESE 5	*	-4	-0.0	Versey										
Lodz						53.5	E 7	*	-3	-0.4	Donaghadee										
Lublin	56.3	E 7	*	-5	-1.6						Malinhead	65.3	SW 1	2	7	-0.4					
Krakau	51.3	E 3	+	-1	+0.1						Sofia	52.2	WSW 7	3	00	+0.0					
Lemberg	52.4	E 4	*	-2	-0.3						Makon	50.7	WSW 6	0	10	+1.5					
Bromberg											Cardaba	57.8	N 2	4	10	-0.0					
Pinsk	53.9	ESE 8	*	-4	-0.9	63.4	ESE 8	*	-5	-0.0	Ternau	61.3	WSW 3	00	9	+0.2					
Tarnow	51.3	E 8		-0	-						Malaga	57.8	NW 2	3	12	-0.0					
Preg	47.7	N 3	*	-0	+0.4	50.8	E 3	4	-1	+1.0											
Eger	50.0	N 3	*	-2	0.0	50.7	NE 5	4	-2	+0.5											
Krasnan	50.8	NW 1	+	6	-0.4	50.8	NW 1	+	8	+0.5											
Olmutz	56.5	NE 1	+	1	+0.4																
Budapest	47.0	S 1	00	1	-	49.0	SW 2	1	10	-											

BEOBACHTUNGEN VON 2 UHR NACHTS

STATION	Luftdr.	Wind	Himmel	Temp.	Luftdruck Char. u. Aend.	Bemerkungen	STATION	Luftdr.	Wind	Himmel	Temp.	Luftdruck Char. u. Aend.	Bemerkungen
Hamburg	55.7	ENE 3	2	1	-1.4		Helsingfors	63.7	SSW 4	+	-2	-0.0	
Leipzig	56.2	SW 5	2	5	-2.3		Zakopane	61.6	ESE 6	*	-5	-1.4	
Scilly	62.5	N 3	+	-	-0.8		Dijon	54.2	NW 1	4	-1	+0.3	
Malinhead	56.3	S 3	4	6	-3.4		Limoges	55.3	NNE 4	4	-1	+0.8	
Tynemouth	63.4	W 1	+	2	-1.5		Lyon	54.9	NW 3	*	-1	+0.3	
Valencia	60.4	SW 2	+	7	-1.9		Paris	56.3	N 3	0	-1	+0.1	
Malaga	61.2	S 1	0	-	-1.5		Toulouse	57.5	NW 2	*	-0	+1.1	
Yarmouth	57.7	NE 4	4	2	0.0		Tours	57.5	NW 2	4	-0	+0.3	
Blackrod	65.7	SW 7	+	7	-1.9								
Calshot	60.8	W 1/3	4	0	-0.4								

Schiffs-meldungen.

Breite Länge Luftdr. Wind Sicht See L.T. W.T.
 7 p. +0.4 32.1 77.1 SW 2 bis 30 km anlicht 11.7 12.2
 8 p. +0.4 14.4 67.3 NW 5 " 50 " solarartig, Dünung aus N 9.0 11.7



ALLGEMEINE ÜBERSICHT 8 Uhr morgens: Freitag, 24. März 1922

Ein neuer intensiver Tiefdruckausläufer ist unter sehr starkem Barometerfall nach dem Westen Irlands herangezogen und hat das Hochdruckgebiet vorübergehend stark südwestwärts gedrängt. Eine Tiefdruckrinne reicht über die Nordsee und Mitteleuropa nach der Depression über Italien. Bei schwachen bis frischen östlichen Winden und starkem Nachtfrost ist vielerorts Schnee gefallen.

WETTERAUSSICHTEN AN DER DEUTSCHEN KÜSTE in Sonnabend, 25. März 1922

- NORDSEE: Schwache bis frische Winde aus westlichen Richtungen, meist bewölkt, wärmer, Niederschläge.
 - westl. OSTSEE: Wie Nordsee.
 - östl. OSTSEE: Zunächst noch schwache östliche Winde, dann bei nach West drehenden Winden langsame Erwärmung, bewölkt, Niederschläge.
 - Sturmwarnungen: Heute 10²⁵ a.m. Wittenberg bis Flensburg: Gefahr vorbei, Signalball abnehmen.
- Hamburg, Deutsche Seewarte. Capelle. ABT. III. J. V. Lentzen. 74.

STATION	MORGEN										STATION	MORGEN									
	Luftdruck	Wind	Windst.	Temp.	Luftdruck Char. u. And.	Niederschlag	Max.	Min.	Bemerkung	See		Luftdruck	Wind	Windst.	Temp.	Luftdruck Char. u. And.	Niederschlag	Max.	Min.	Bemerkung	See
Wien	50.8	WSW	1	3	+0.3	1	4	2			Madrid	62.0	W	1	-1	+1.1					
Salzburg											La Coruña	58.1	SSW	1	4	+0.7					
Klagenfurt											San Fernando	63.5	NE	1	4	+1.3					
Feldkirch	63.8	SE	2	* -2	+1.0	3	0	-2			Barcelona	64.5	NE	1	4	+0.1					
LMZ	51.1	W	3	2							Santander	62.6	NW	4	4	+1.6					
Zürich											Valladolid	64.5	Stille	0	1	+1.6					
Bern											Zaragoza	59.2	NW	5	*	+0.1					
Genf											Cordoba	62.8	S	1	3	+1.0					
Lugano											Alicante	59.8	WSW	2	3	+1.2					
Helder	55.1	N	1	4	-0.8	8					Tetbau	71.5	WSW	2	*	+1.0					
Viissingen	55.8	NE	1	4	-0.8	0					Malaga	64.0	Stille	1	8	+0.4					
Utrecht	54.7	NNE	3	3	0	0		-3			Makon	55.3	WSW	5	4	+1.0					
Kopenhagen	57.5	NE	2	* -2	-1.6	1	1	-3			Lissabon	65.0	N	3	0	+1.0					
Skagen	56.6	E	3	3	-0.6	0	4	-3													
Hansholm	56.3	E	2	0	-3	1.4	0	3	-4												
Blaawandshuk	55.3	E	1	3	-5	-1.3	0	4	-7												
Hammershus	55.4	ESE	5	* -3	-1.7	2	1	-4													
Abisko	52.9	WNW	6	4	0	+1.5	0	6	-1												
Naparanda	57.6	WSW	4	0	+0.5	0	0	1													
Stensele	57.6	Stille	1	4	+0.5	0	0	6	-2												
Oestersund	57.2	3	4	4	1	-1.0	0	6	1												
Herrösand	59.4	Stille	4	0	-0.5	0															
Sarna	60.3	SE	2	2	-5	-0.5	0		-9												
Karlstad									4												
Stockholm	61.8	SE	2	0	-2	-0.5	0	0	-5												
Jönköping	60.1	WSW	5	*					2												
Wisby	59.1	E	4	0	-2	-2.0	0														
Kalmar	57.1	E	3	* -2																	
Spitzbergen	49.1	E	5	4	-15	+0.8	*														
Jngö	45.1	WNW	9	4	1	+2.3	7														
Tromsö																					
Aalesund Kinn	55.4	S	5	4	3	-1.5	0														
Owö Lister	57.7	NE	1	1	-3	-1.5	0														
Andenes Rost	62.3	SW	2	4	3	+0.5	1														
Bergen Suv. Jansen	59.3	W	2	* -9	+1.5	2															
Bronno	56.2	S	2	4		+0.5															
Vardö	44.1	SW	6	1	-1	+0.8	0														
Skudenes																					
Dombaas	56.2	Stille	0	2	-1.2	0			-4												
Färder	58.6	NNE	2	4	-3	-0.8	0														
Utaira	56.3	ESE	2	1	0	-1.4	0														
Bårek Insel	48.8	N	2	2	-16	+3.8	0														
Helsingfors																					
Sordavala																					
Kuopio																					
Vasa																					
Jodankylä																					
Reval																					
Dorpat																					
Filsand																					
Hungerburg																					
Posen	51.5	E	2	* -2	-0.8	8	0	-4													
Warschau	53.9	ESE	3	* -3	-1.0	1	-3	-3													
Lodz	51.6	SE	3	* 0	-0.6	1	-1	-1													
Lublin	53.3	E	5	4	-2	-0.3	1	0	-4												
Krakau	51.0	E	1	0	0	0	3	0	-1												
Lemberg	55.7	E	4	0	+0.3	0	1	-1													
Bromberg	52.6	E	2	* -3	-1.6	4	3	-4													
Pinsk	60.0	ESE	5	4	-4	-1.0	2	-2	-7												
Tarnow	51.0	S	3	3	5	-	6	1	-0												
Prag	51.8	W	1	* -2	+0.5	8	-	-3													
Eger	52.0	WSW	2	4	-4	+0.6	16	-1	-4												
Pnerau																					
Kaschau	52.2	SW	1	4	0	0	17	9	4												
Olmütz	52.2	Stille	*	0					0												
Budapest	51.2	Stille	*	0	+0.2	3	16	6													
Kecsevar	52.8	S	2	2	7	0	22	15	6												
Szeged	52.3	S	1	2	7	0		12	6												
Debreczen	51.0	SE	1	3	7	-	13	15	11												
Szombathely	50.7	NE	6	4	2	+0.1	0	13	1												
Belgrad	52.9	S	2	3	11	+0.5	0														
Saratowo	53.2	S	3	1	7	0															
Padua	48.0	N	1	4	8	+0.7	0	16	7												
Ancona	54.7	NNE	1	4	20																
Maddalena	54.7	W	7	0	7																
Napel	47.5	W	5	3	4	+0.5															
Florenz	50.3	SW	1	*		+0.5															
Malta																					

Eisbericht

Schweden: Kalmarsund süd. Kalmar: eisfrei im übrigen unverändert, siehe Wetterbericht v. 23. März 22.