

DEUTSCHE SEEWARTE WETTERBERICHT.

JAHRGANG 47 Nr. 84

Sonntabend 25. März 1922

Mitteleuropäische Zeit. Luftdruck reduziert auf 0° Temperatur, N—Meeresspiegel, Schwere in 45° Breite. Temperatur in Graden Celsius.
Windstärke nach Beaufortskala (12—Orkan). Wolken: 0= wolkenlos, 1= 1/4 bedeckt, 2= 1/2 bedeckt, 3= 3/4 bedeckt, 4= bedeckt,
• = Regen, * = Schnee, ∞ = Dunst, ≡ = Nebel, R = Gewitter.

DEUTSCHE STATIONEN	HEUTE MORGEN														
	Zeit	Luftdruck	Wind	Himmel	Temp.	Abw. Mittel	Feuchtigkeit %	Luftdruck Char. u. Änd.	Niederschlag	Max.	Min.	Sichtweite	Witterungsverlauf	Bemerkungen	See
Borkum	8	743.8	SSW 3	4	1	-2	80-89	-1.7	0	2	-0		meist bewölkt		
Wilhelmshaven	8	746.5	S 2	4	-0	-3	80-89	-0.8	*	1	-2		"		
Cuxhaven-Altewalder	8														
Helgoland	8	463	SW 2	4	0	-3	90-94	-1.6	*	0	-2				2
Keitum	8	460	SSW 3	2	-0	-3	90-94	-1.3	1	0	-4		anw. Niederschl.		
Bremen	8	46.8	S 3	4	-0	-3	90-94	-1.4	*	1	-3		meist bewölkt		
Hamburg	8	47.7	SE 2	3	-1	-3	80-89	-1.0	0	1	-2	b. 2 Km	"	Bod. Min. -6.4	
Gr. Borstel	8		SE 1	4	-1	-			0	1	-4		"	"	
Kiel	8	48.1	SW 2	1	-1	-4	90-94	-1.5	*	2	-4		"	"	*-D. 1cm
Wustrow	8	48.0	WSW 4	4	-1	-3	90-94	-1.2	0	0	-1		"	"	
Swinemünde	8	48.4	SSW 1	*	-0	-2	95-100	-1.2	1	-1	-3		nachts Niederschl.		
Rügenwaldermünde	8	48.6	SW 3	*	-1	-2	80-89	-3.0	-	0	-3		anw.	"	tags u. nachts * Nachtsee
Danzig	8	50.1	SSW 1	*	-0	-1	80-89	0	3	1	-4		nachts	"	
Königsberg	8														
Memel	8														
Aachen	8	44.7	S 6	4	1	-3	80-89	-2.0	1	3	-3	bis 10 Km	vorm. Niederschl.		
Löningen	8	46.7	S 1	4	-1	-	90-94	-	1	1	-3		meist bewölkt		
Kassel	726	49.2	S 2	4	-2	-4	90-94	-0.6	*	1	-3		anw. Niederschl.		
Magdeburg	8	49.4	SSW 2	3	0	-3	90-94	-0.6	*	0	-2		meist bewölkt		
Dresden	805	51.5	SSW 3	4	-2	-5	90-94	-0.7	1	-1	-4		"	"	
Berlin	8	50.3	SSW 3	4	-2	-5	90-94	-1.0	*	0	3	bis 1 Km	"	"	Bod. Min. -3.8 * -D. 1cm
Grünberg i/Sch.	8	51.5	SW 2	*	-3	-4	80-89	+0.3	2	-1	-3		vorm. Niederschl.	"	* D. 5mm
Breslau	8	51.8	S 2	4	-2	-4	90-94	-0.2	3	1	-4		nachts	"	* D. 10 "
Frankfurt a.M.	8	50.1	WSW 1	4	-1	-5	80-89	-2.0	2	0	-2		Gewitter		
Mainz	8	48.9	SE 1	4	-1	-	90-94	-2.0	6	1	-3		"	"	
Karlsruhe	726	50.8	ESE 1	4	0	-5	80-89	-1.3	1	2	-2		anw. Niederschl.	"	* D. 5mm
Friedrichshafen	8	52.6	SW 1	1	-5	-8	80-89	-1.6	2	2	-4		nachts	"	
Bamberg	8	52.2	S 1	4	-3	-5	80-89	-0.8	1	2	-4	bis 20 Km	nachts	"	* D. 3mm
Fürth	8	51.1	S 3	1	2	-		-1.8					"	"	
München	8	52.9	S 2	1	-3	-5	80-89	-1.1	1	0	-5		nachts Niederschl.		

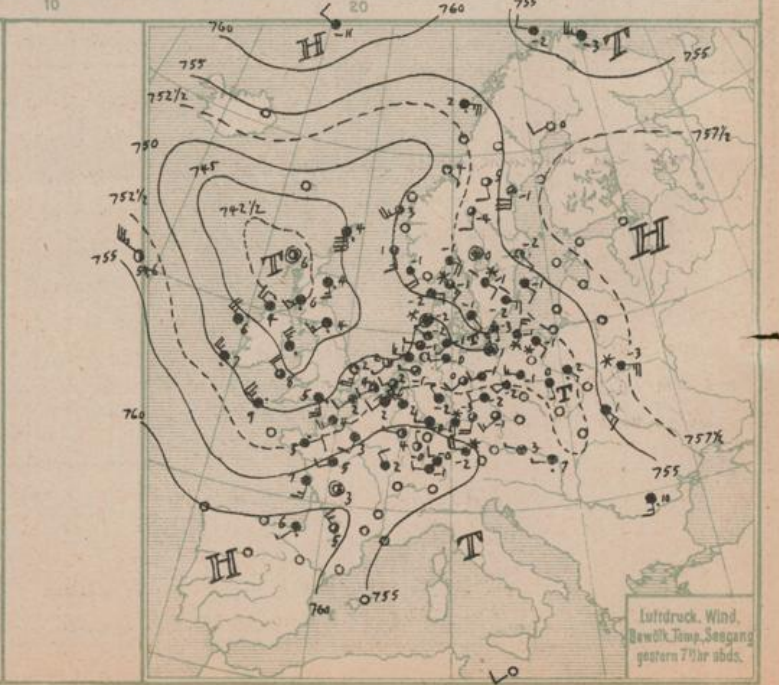
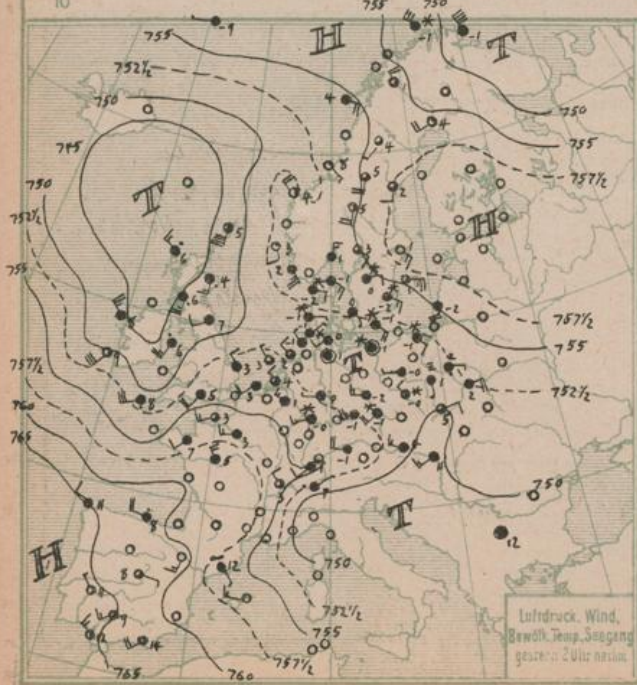
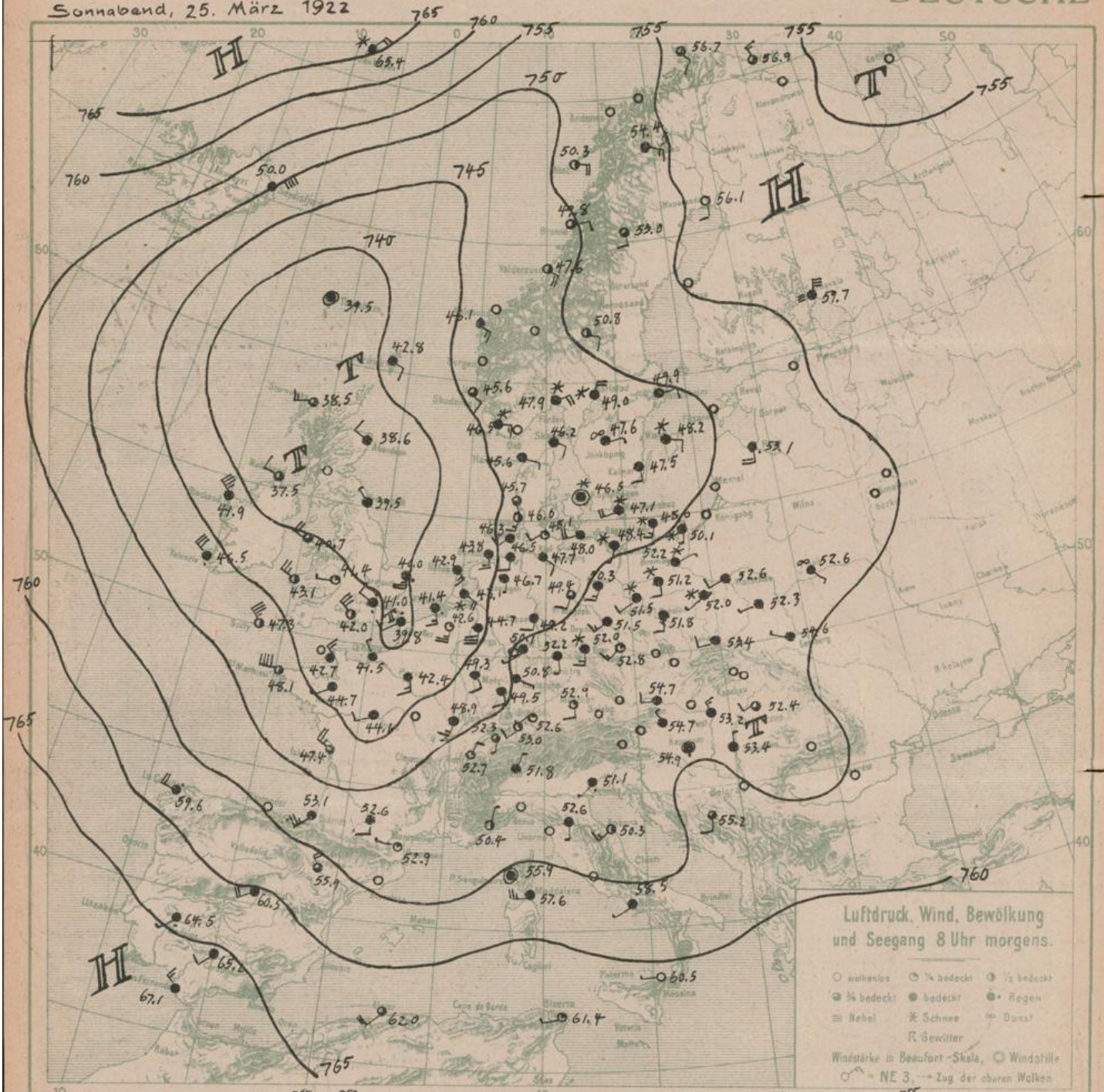
KÜSTENSTATIONEN UND FEUERSCHIFFE

List	12. 48.9 WSW 1 2. 52. 48.1 SSW 1 2. 3. 47.1 SSW 1 3. 11. 49.5 WSW 3. 2. 48.3 SSW 3. 2. 48.3 SSW 3. 2.	Borkumriff	12. 48.9 WSW 1 2. 52. 48.1 SSW 1 2. 3. 47.1 SSW 1 3. 11. 49.5 WSW 3. 2. 48.3 SSW 3. 2. 48.3 SSW 3. 2.
Bülk	12. 48.9 WSW 1 2. 52. 48.1 SSW 1 2. 3. 47.1 SSW 1 3. 11. 49.5 WSW 3. 2. 48.3 SSW 3. 2. 48.3 SSW 3. 2.	Amrumbank	12. 48.9 WSW 1 2. 52. 48.1 SSW 1 2. 3. 47.1 SSW 1 3. 11. 49.5 WSW 3. 2. 48.3 SSW 3. 2. 48.3 SSW 3. 2.
Arkona	12. 48.9 WSW 1 2. 52. 48.1 SSW 1 2. 3. 47.1 SSW 1 3. 11. 49.5 WSW 3. 2. 48.3 SSW 3. 2. 48.3 SSW 3. 2.	Adlergrund	12. 48.9 WSW 1 2. 52. 48.1 SSW 1 2. 3. 47.1 SSW 1 3. 11. 49.5 WSW 3. 2. 48.3 SSW 3. 2. 48.3 SSW 3. 2.

HÖHEN BEOBSACHTUNGEN (Luftdruck der Bergstationen nicht auf Schwere und N—Meeresspiegel reduziert)

STATION	Höhe	HEUTE MORGEN											Bemerkungen		
		Zeit	Luftdruck	Wind	Himmel	Temp.	Feuchtigkeit	Luftdruck Char. u. Änd.	Niederschlag	Max.	Min.	Sichtweite		Witterungsverlauf	
Kahler Asten	852	8	670.3	SW 4	≡	-6	95-100	-2.0	0	-	-8		anw. Niederschl.	* D. 15mm	
Brocken	1148	8	646.3	SW 5	*	-9	95-100	-1.0	2	-8	-10		"	"	
Fichtelberg	1213	8	643.7	WSW 5	3	-9	95-100	-0.3	1	-6	-9		meist bewölkt		
Zugspitze	2964	716	513.9	SW 5	3	-14	60-69	-0.5	1	-9	-18		Zieml. heiter		
Santis	2500	730	547.0	SSW 8	1	-12	60-69	-1.1					"		
Heiden	800	730											"		
Sonnblick	3106	752	505.2	WNW 4	*	-13	90-94	-0.2	7	-7	-12		"		
Schneekoppe	1603	705											"		
STATION	Seehöhe	Zeit	Bodens	200	500	1000	1500	2000	2500	3000	3500	4000	4500	5000	Bemerkungen
Büdenberg	422m	7a	SW 3	WSW 7		WSW 8		WSW 5	W 5						mi. * Sicht b. 4 Km
"	"	7a	2.8 95%	4.2 98%	5.0 98%	8.5 98%	11.9 95%	15.0 95%	13.8 95%						" " " "
"	"	10a	SSW 4	SW 5	WSW 6	WSW 7	W 9	W 10	WSW 8						Str. fr. Str. " " 4 "
Fürth	"	7a	SE 2		SW 7										in Str. " " 10 "
"	"	10a	SE 6		S 8	SSW 9	SSW 4	WSW 13							" " " 20 "
Mainz	"	7a	S 2		SW 9	SW 8									wolkentr. 1300m " " 4 "
Strassburg	"	8a	SSW 4		S 10	S 10	W 8	W 16							
Venedig	"	8a	SW 1		S 10	E 10	W 4								
Triest	"	8a	W 1		W 2	W 8	W 14								
Fulda	"	7a	SSW 1		SSW 4	SW 6	SW 7	W 10							wolkentr. 1800 Sicht b. 4 Km
Zabern	"	7a	SE 7		SSW 3	WSW 5									wolkentr. 2300 " " 20 "
Nachträge v. 24. März 22															
Utrecht	25m	11a		-1°	-8°	-9°	-9°	-10°	-12°	-13°		-16°		-32°	
Andover	12m	mittag		1.7°	0.5°	0.5°	0.5°	0.5°	0.5°	0.5°		0.5°		0.5°	
Madrid	8a	W 1				WSW 4		WNW 3				SSW 9			
Stockholm	8a			SE 5	SE 2	SE 8	SE 9	SE 2	SE 11						

Sonnabend, 25. März 1922



NACHMITTAG UND ABEND DES VORTAGES

Nr. 84 1922

Sonntag, 25. März

DEUTSCHE STATIONEN	NACHMITTAG										ABEND									
	Zeit	Luft-druck	Wind	Himmel	Temp.	Abw. v. Mittel	Feuch-tigkeit	Luftdruck Char. Aend.	Sichtw.	Witterungsverlauf	See	Zeit	Luft-druck	Wind	Himmel	Temp.	Luftdruck Char. Aend.	Witterungsverlauf	See	
Borkum	7	751.9	WNW 2	3	2	-4	80-89	-1.0	mittel bewölkt	3	7	749.8	W 3	4	1	-0.7	mittel bewölkt	3		
W. Haven	7	51.1	W 1	3	-1	-6	90-94	-2.0	vorw. Niederschl.		7	51.1	W 1	3	-1	-0.3	vorw. Niederschl.			
Cuxhaven-Altenwold	7	50.8	W 1	3	-1	-6	90-94	-2.0	mittel bewölkt		7	50.8	W 1	3	-1	-0.5	mittel bewölkt			
Helgoland	2	51.7	NE 1	4	-1	-6	90-94	-2.0	vorw. Nebel		7	50.3	WNW 1	3	-2	-1.6	vorw. Nebel			
Kellum	2	51.7	NE 1	4	-1	-6	90-94	-2.0	mittel bewölkt		7	50.9	W 1	4	1	-	mittel bewölkt			
Bremer	2	51.7	SW 2	4	1	-5	84-89	-0.9	mittel bewölkt		7	51.1	WSW 2	4	0	0	mittel bewölkt			
Hamburg	2	51.7	SW 2	4	1	-5	84-89	-0.9	geringe Niederschl.		7	51.1	WSW 2	4	0	0	mittel bewölkt			
Kiel	2	52.3	SW 2	4	0	-6	85-89	-1.0	geringe Niederschl.		7	51.8	SW 1	4	-1	-	mittel bewölkt			
Wustrow	2	52.3	SW 2	4	0	-6	85-89	-1.0	geringe Niederschl.		7	51.0	W 2	4	-1	-	mittel bewölkt			
Swinemünde	2	50.7	SW 2	4	1	-3	80-89	-1.8	geringe Niederschl.		7	50.2	SW 2	4	-1	-0.2	mittel bewölkt			
Rügenwäldermünde	2	52.2	SE 3	4	-1	-5	80-89	-1.1	geringe Niederschl.		7	51.1	SE 2	4	-1	-0.3	mittel bewölkt			
Danzig	2	52.2	SE 3	4	-1	-5	80-89	-1.1	geringe Niederschl.		7	51.1	SE 2	4	-1	-0.3	mittel bewölkt			
Königsberg	2	52.2	SE 3	4	-1	-5	80-89	-1.1	geringe Niederschl.		7	51.1	SE 2	4	-1	-0.3	mittel bewölkt			
Memel	2	52.2	SE 3	4	-1	-5	80-89	-1.1	geringe Niederschl.		7	51.1	SE 2	4	-1	-0.3	mittel bewölkt			
Aachen	214	52.3	W 3	4	1	-4	80-89	-0.1	mittel bewölkt		7	52.2	W 3	4	2	-0.2	mittel bewölkt			
Löningen	140	52.3	W 3	4	0	-8	70-79	-0.3	geringe Niederschl.		7	52.6	WNW 1	4	-2	+0.5	mittel bewölkt			
Kassel	286	52.3	W 3	4	-2	-9	80-89	0	geringe Niederschl.		7	52.0	SW 2	3	-0	+0.2	mittel bewölkt			
Magdeburg	2	52.3	W 3	4	-2	-9	80-89	0	geringe Niederschl.		7	52.3	SW 2	4	-2	+0.5	mittel bewölkt			
Dresden	2	52.3	W 3	4	-2	-9	80-89	0	geringe Niederschl.		7	52.4	SW 2	4	-1	+0.1	mittel bewölkt			
Berlin	2	52.3	W 3	4	-2	-9	80-89	0	geringe Niederschl.		7	52.3	SW 2	4	-2	+0.2	mittel bewölkt			
Grünberg i/Sch.	2	52.3	W 3	4	-2	-9	80-89	0	geringe Niederschl.		7	52.3	SW 2	4	-2	+0.2	mittel bewölkt			
Breslau	2	52.3	W 3	4	-2	-9	80-89	0	geringe Niederschl.		7	52.3	SW 2	4	-2	+0.2	mittel bewölkt			
Frankfurt a.M.	2	52.3	W 3	4	-2	-9	80-89	0	mittel bewölkt		7	52.4	W 1	4	-1	+0.8	mittel bewölkt			
Mainz	2	52.3	W 3	4	-2	-9	80-89	0	mittel bewölkt		7	52.0	W 2	4	-0	+0.7	mittel bewölkt			
Friedrichshafen	2	52.3	W 3	4	-2	-9	80-89	0	mittel bewölkt		7	51.9	S 1	4	-2	+0.5	mittel bewölkt			
Bamberg	2	52.3	W 3	4	-2	-9	80-89	0	mittel bewölkt		7	52.3	W 3	4	-2	+0.9	mittel bewölkt			
Fürth	2	52.3	W 3	4	-2	-9	80-89	0	mittel bewölkt		7	52.3	W 3	4	-2	+0.9	mittel bewölkt			
München	2	52.3	W 3	4	-2	-9	80-89	0	mittel bewölkt		7	52.3	W 3	4	-2	+0.9	mittel bewölkt			

KÜSTENSTATIONEN UND FEUERSCHIFFE

List	Borkumriff	2p 51.1 W 3 4 1 -0.7
Bülk	Amrumbank	7p 51.1 W 1 3 -1 -0.3
Arkona	Adlergrund	7p 50.8 W 1 3 -1 -0.5
	Borkum	7p 51.1 W 1 3 -1 -0.3

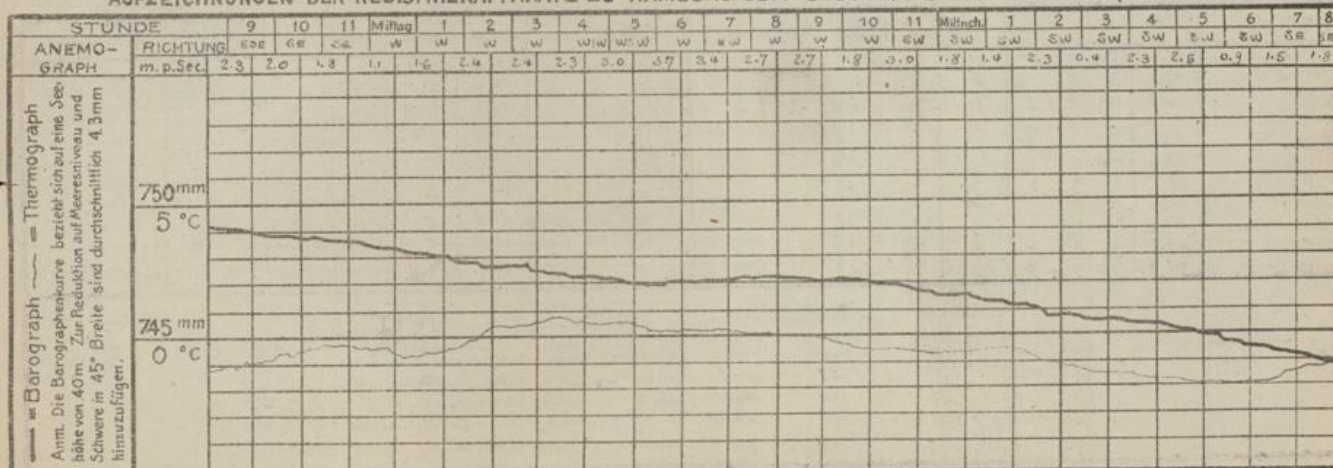
HÖHEN BEOBACHTUNGEN

(Luftdruck der Bergstationen nicht auf Schwere und N-Meerespiegel reduziert)

STATION	Höhe	NACHMITTAG										ABEND									
		Zeit	Luftdr.	Wind	Himmel	Temp.	Feuch-tigkeit	Luftdruck Char. Aend.	Sichtw.	Witterungsverlauf	See	Zeit	Luftdr.	Wind	Himmel	Temp.	Luftdruck Char. Aend.	Witterungsverlauf	See		
Kahler Asten	852	210	7	672.6	W 3	4	-6	0	mittel bewölkt		7	672.6	W 3	4	-6	0	mittel bewölkt				
Bröcken	1148	218	7	647.9	SE 4	4	-9	0	mittel bewölkt		7	647.9	SE 4	4	-9	0	mittel bewölkt				
Fichtelberg	1213	2	7	645.5	WSW 3	4	-9	+0.6	geringe Niederschl.		7	645.5	WSW 3	4	-9	+0.6	geringe Niederschl.				
Zugspitze	2964	214	7	515.1	NW 1	3	-18	+0.3	geringe Niederschl.		7	515.1	NW 1	3	-18	+0.3	geringe Niederschl.				
Sähtis	2500	214	7	515.1	NW 1	3	-18	+0.3	geringe Niederschl.		7	515.1	NW 1	3	-18	+0.3	geringe Niederschl.				
Heiden	800	930									930										
Sonnblick	3106	632									632										
Schneekoppe	1603	903									903										

STATION	Wind in m/Sec	Seehöhe	Zeit	Boden	200	500	1000	1500	2000	2500	3000	3500	4000	4500	5000	Bemerkungen
Touta	2p			WSW 5	NNW 6	NNW 6	NNW 10	N 15	N 15	<	NNW 14					
Präia	2p			WSW 5	WSW 6	NNW 8	NNW 10	NW 8	NW 14	NW 15	NNW 14					
Coruña	2p			W 3	WSW 6	NNW 8	NNW 10	NW 8	NW 14	NW 15	NNW 14					ca - m
Itaiaga	2p			WSW 3	WSW 6	NNW 7	NNW 10	NW 6	NW 14	NW 15	NNW 14					fr - cu
Utrecht	2p			WSW 3	WSW 6	NNW 7	NNW 10	NW 6	NW 14	NW 15	NNW 14					Sichtw. bis 1000
Tours	2p			WSW 3	WSW 6	NNW 7	NNW 10	NW 6	NW 14	NW 15	NNW 14					
Clermont	2p			WSW 3	WSW 6	NNW 7	NNW 10	NW 6	NW 14	NW 15	NNW 14					
Bergew	2p			WSW 3	WSW 6	NNW 7	NNW 10	NW 6	NW 14	NW 15	NNW 14					

AUFZEICHNUNGEN DER REGISTRIERAPPARATE ZU HAMBURG SEIT GESTERN 8 UHR MORGENS (M. E. Z.)



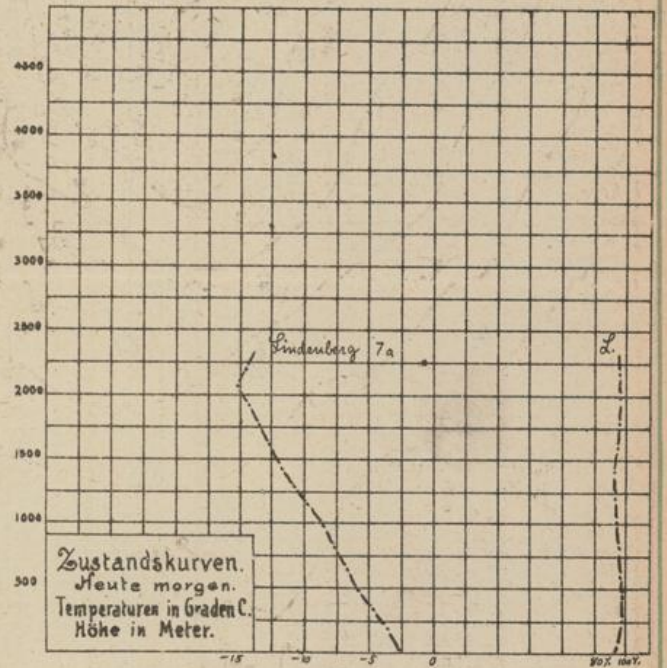
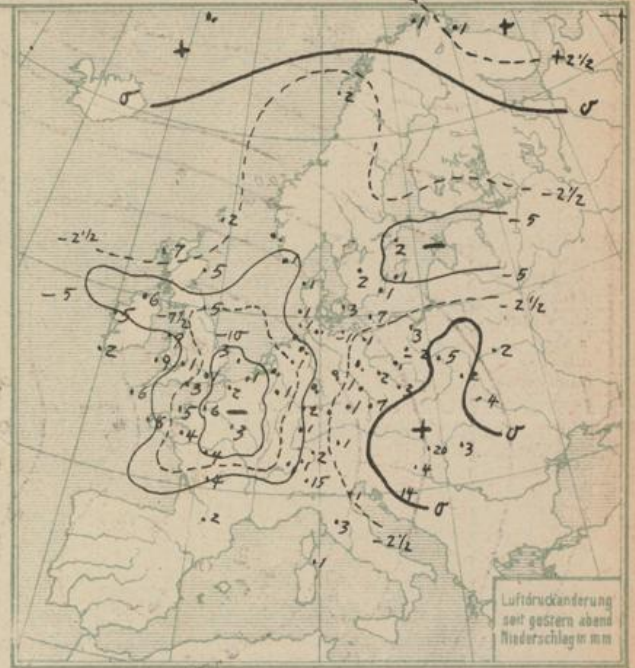
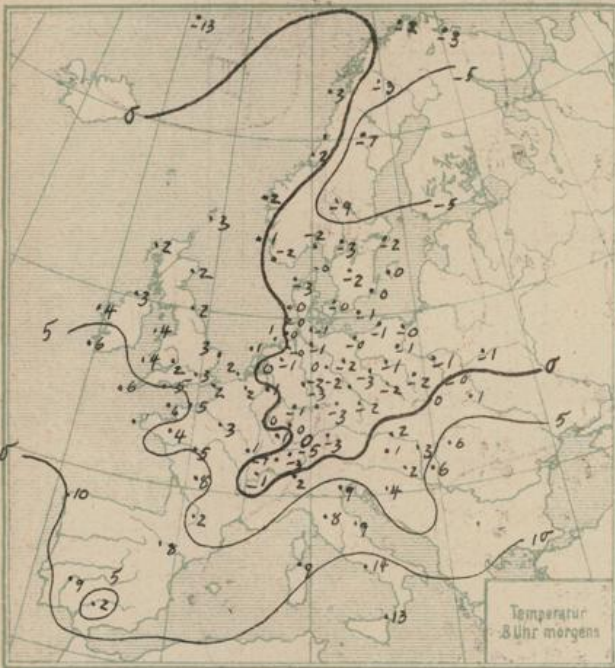
STATION	NACHMITTAG				ABEND				STATION	NACHMITTAG				ABEND			
	Luftdr.	Wind	Himmel	Temp.	Luftdruck Char. u. Aend.	Luftdr.	Wind	Himmel		Temp.	Luftdruck Char. u. Aend.	Luftdr.	Wind	Himmel	Temp.	Luftdruck Char. u. Aend.	
Wien	52.0				+0.2	52.2	W 1	4	3	+0.1							
Salzburg																	
Klagenfurt																	
Zürich	52.0	SW 2	+	1	-0.0												
Bern	54.5	SW 4	+	0	+0.3												
Genf	56.5	NW 2	+	2	+0.6												
Lugano	49.9	NE 1	.	7	+0.5												
Helder	52.8	NW 1	2	3	-0.0	51.3	SW 1	3	2	-0.5							
Viissinger	52.0	SW 3	4	3	-1.0	52.3	SW 2	3	4	-1.0							
Utrecht	52.7	WNW 2	3	4	-1.5	52.0	SW 2	3	2	-0.0							
Kopenhagen	51.7	SE 1	4	3	-1.2	52.4	SE 1	4	-1	-0.4							
Skagen	53.2	SE 3	+	-1	-1.0	50.7	SE 3	*	-1	-0.8							
Hänstholm	52.7	E 2	*	-2	-1.8	50.2	E 2	4	-2	-1.2							
Blavandshuk	52.0	E 1	*	-1	-1.3	50.0	SE 1	*	-2	-1.0							
Hämmerhus	51.6	SE 4	*	-1	-1.0	50.1	SE 1	*	-3	-1.7							
Abisko	52.6	NW 4	2	1	+1.5												
Kaportanda	50.7	SW 4	1	4	-0.0	50.9	SW 2	2	0	+0.5							
Slensele	50.4	WNW 1	3	4	-0.8												
Ostersund	52.3	S 4	3	5	-1.1	51.4	SE 2	2	5	+1.0							
Nervsund	52.3	S 2	3	2	-1.2	50.7	S 6	3	-1	0.0							
Särna	54.2	S 4	2	5	-1.8	53.4	S 2	3	-4	-0.5							
Karlstad	55.7	SE 2	3	3	-1.0	53.0	SE 4	4	0	-1.0							
Stockholm	57.7	SE 3	0	1	-2.0	55.3	SE 1	2	-2	-1.5							
Jönköping	56.2	E 2	*	1	-2.0	51.8	SE 2	*	-1	-0.5							
Wisby	52.5	E 5	3	1	-2.0	51.4	SE 2	4	-1	-1.0							
Kalmar	54.0	E 5	*	-2	-	51.7	E 3	4	-2	-							
Spitzbergen	52.7	S 3	*	-10	-0.0	52.4	SE 2	2	-22	+0.8							
Jungö	52.0	WNW 3	*	-1	+1.5	51.7	WNW 2	4	-2	+1.2							
Tromsö																	
Ålesund	52.7	NW 4	2	4	-0.8												
Ånd Lister	53.4	SE 5	4	2	-1.5	51.6	SE 4	4	-1	-0.8							
Åndenes Røst	54.8	SE 4	4	4	-0.2	54.8	E 5	.	2	-0.5							
Bergen Færder	54.5	N 3	4	1	-1.9	52.5	SE 4	4	-1	nm +0.8							
Bremö K. L.						52.5	SW 5	2	3	-							
Vardö	48.1	NW 2	4	-1	+3.0	52.3	W 5	3	-2	+0.8							
Stadenevöire	53.1	SE 5	1	3	-1.5	50.3	SE 3	3	1	-1.5							
Dombås	52.3	S 2	1	2	-1.2	51.5	S 3	2	-2	-0.8							
Vålsta	52.8	SE 1	1	8	nm -0.5	50.7	SE 1	1	4	nm -1.5							
Barnhölsel	54.4	NW 3	2	-15	+2.0	55.9	NW 2	3	-15	+0.8							
Tau Mølle	57.1	N 1	4	-9	+1.2	63.0	WNW 2	4	-11	+0.8							
Helsingfors																	
Sordavala																	
Kuopio																	
Vasa																	
Sodankylä																	
Reval																	
Dorpat																	
Filsand																	
Hungerburg																	
Posen	51.0	W 1	4	-0	-0.0	51.7	N 3	4	-1	+0.2							
Warschau	51.3	ESE 1	.	2	nm -0.8	51.0	SE 1	.	2	nm +0.6							
Lodz	51.0	S 1	E	1	-0.0	52.1	SE 1	4	0	+0.8							
Lublin	52.2	E 4	4	2	-0.8												
Krakau	49.3	E 2	3	5	-0.4												
Lemberg																	
Bromberg						56.9	SE 3	4	1	+0.7							
Pinsk						57.3	ESE 5	*	-3	-0.0							
Tarnow	50.9	ESE 3	.	6	-												
Prag	52.4	SW 4	*	-1	-0.0	53.4	SW 3	3	-1	+1.2							
Eger	52.3	SW 5	4	-1	+0.5	53.7	SW 4	3	-3	+1.0							
Kaschau	51.4	SW 1	3	2	-0.0	52.0	SE 1	4	6	+0.5							
Olmitz	51.3	SE 4	*	2	-0.0	53.2	WNW 1	*	0	+1.0							
Budapest	50.5	SW 3	4	11	-	52.1	W 1	.	7	-							

BEOBACHTUNGEN VON 2 UHR NACHTS

STATION	Luftdr.	Wind	Himmel	Temp.	Luftdruck Char. u. Aend.	Bemerkungen	STATION	Luftdr.	Wind	Himmel	Temp.	Luftdruck Char. u. Aend.	Bemerkungen
Damweg	47.8	SW 2	3	-1	-0.9		Bakarost	56.4	WSW 1	0	7	+0.2	
Saxwick	43.0	S 7	.	3	+0.8		Pisa	54.4	SSW 2	1	-1	-2.2	
Stilly	46.8	WNW 6	.	2	-1.5		Milagosa	52.3	SE 4	4	2	-2.8	
Mullinhead	40.2	W 2	3	4	-1.9		Fjon	56.6	SW 2	0	-2	-2.1	
Tynemouth	41.0	SSW 1	.	4	-2.3		Paris	48.8	S 4	.	2	-2.7	
Valentia	47.6	NW 6	.	4	-1.5		Tripshar	52.5	SE 2	2	2	-1.8	
Stornoway	29.1	NW 3	.	3	-0.4		Tehra	49.5	N 4	4	5	-1.5	
Holyhead	41.3	NW 5	1	1	-1.2		Posen	52.3	SW 3	4	-2	-0.0	
Yarmouth	48.2	SSW 5	4	3	-1.5		Warschau	51.4	SW 5	4	-1	+0.1	
Blacksoa	43.3	W 4	.	4	-								
Calshot	42.8	W 3	4	0	-1.9								

Schiffsmeldungen.

Zeit	Breite	Länge	Luftdr.	Wind	Sicht	See	L. T. W. T.
2p.	44.0	20.2	70.3	WNW 6	bis 50 km	mässig bewegt, mäss. Dünung aus W.	11.7° 11.7°
2p.	45.2	20.1	68.8	NW 5	" 50 "	ruhig, mässige Dünung aus W.	12.2° 11.7°
2p.	55.4	22.7	59.1	WNW 7	über 50 "	mässig, schwere Dünung aus W.	5.8° 8.0°
7p.	55.7	21.0	54.6	WNW 7	" 50 "	grob, schwere Dünung aus NW	5.7° 9.0°
7p.	44.1	38.4	74.1	SE 4	bis 50 "	ruhig, leichte Dünung aus SE	16.7° 15.6°



ALLGEMEINE ÜBERSICHT 8 Uhr morgens Sonnabend, 25. März 1922

Wird dem geringen Temperaturgefälle, das über Europa herrscht, geht die Entwicklung nur einen langsamen Gang. Das Tiefdruckgebilde über den britischen Inseln ist jedoch in weiterer Ausbildung begriffen, es hat an Umfang und Tiefe zugenommen. Nach Süden sendet es einen Ausläufer über den Kanal und Nordfrankreich, dem ein stärkeres Fallgebiet mit einem schmalen Streifen Kursniederschlag vorausgeht. Auch über Südkandinavien und den Ostseeländern, wo kalte Nordostluft auf wärmere Westströmung trifft, ist ein ausgedehntes Niederschlagsgebiet zu erkennen, der Niederschlag fällt hier in Form von Schnee. Eine stark entwickelte Rückseite mit steifen Nordwestwinden folgt dem Tiefdruckgebiet, ebenso drängt hoher Luftdruck von Grönland her nach. In Deutschland reicht die Frostgrenze bis an den Rhein. In Ost- und Süddeutschland liegt Schneedecke.

WETTERAUSSICHTEN AN DER DEUTSCHEN KÜSTE für Sonntag, 26. März 1922

- NORDSEE: Auffrischende Winde, rechtstehend, kühe, Niederschläge, nur langsame Erwärmung.
- westl. OSTSEE: Wie Nordsee.
- 6stl. OSTSEE: Schwache südl. Winde, kühe, Niederschläge, Temperaturen um Gefrierpunkt.
- Sturmwarnungen: Gestern 5⁵⁵ p.m. Nordsee: Gefahr stark auffrischender zunächst südwestl. Winde; Signalball. Pee

STATION	MORGEN									STATION	MORGEN										
	Luftdruck	Wind	Himmel	Temp.	Luftdruck Char. u. Änd.	Niederschlag	Max.	Min.	Bemerkung		See	Luftdruck	Wind	Himmel	Temp.	Luftdruck Char. u. Änd.	Niederschlag	Max.	Min.	Bemerkung	See
Wien	54.7	W 2	4	2	-0.2	-	4	0			Madrid	60.5	WSW 4	4		-1.0					
Salzburg											La Coruña	69.6	W 4	4	10	+0.1					
Klagenfurt											San Fernando	67.1	WNW 3	4		+0.5					
Zürich	53.0	SW 2	1	-3	-1.5	1				Zaragoza	55.9	NW 4	3	5	-0.2						
Bern	52.3	S 1	3	-7	-1.0	1				Badajoz	64.5	SW 1	•	9	-0.9						
Genf	52.7	NNE 2	1	-1	-2.0	0				Cordoba	65.2	SW 2	4	2	0						
Lugano	47.0	SSW 8	1	-12	0	15				Merilla	67.2	NW 2	•	11	+0.6						
Helder	42.4	SE 3	4	1	+3.0	0			1												
Vlissingen	41.9	SSE 3	•	2	-3.0	1			2												
Utrecht	42.4	SE 4	4	0	-2.5	•	6	0													
Kopenhagen	46.5	Stille	•	0	-0.8	3	1	-2													
Sikagen	46.2	ESE 2	4	0	-0.5	0	0	-2	0												
Hansholm	48.6	ESE 1	4	-3	-0.8	1	-2	4	2												
Blaavandshuk	45.7	SSE 1	3	0	-1.0	1	0	-5	1												
Hammerhus	47.1	WSW 4	•	-1	-0.7	7	-1	-4	0												
Abisko	54.4	ESE 3	4	-3	-0.5	0		-8			Rochefort	47.4	WNW 5	3	-	-1.5					
Haparanda	56.1	S 2					7				Biarritz	53.1	SW 5	4	-	0					
Stensele	53.0	S 2	3	-7	-1.5	0		-			Bordeaux	46.1	SW 1	1	-	-0.2	13	10	5		
Oestersund								8			Dijon	48.9	SSW 3	4	1	-2.6	1	6	-1		
Hörnäsand											Calais	39.8	SW 2	•	2	-2.8	2	5	1		
Sarna	50.8	ESE 2	2	-9	-0.5	0	5	-13			Limoges	52.8	W 3	•	8	-0.2	4	11	3		
Karlstad	49.0	NNE 4	•	-3	-0.5	•	3	-5			St. Mathieu	48.1	W 8	2	-	-1.0	8	-	7		
Stockholm	49.4	E 2	4	-2	-0.5	2	1	-3			Montpellier										
Jönköping	47.6	E 1	0	-2	-	2	1	-3			Paris	42.0	SSW 3	4	3	-2.9	3	4	1		
Wisby	48.2	ESE 2	•	0	-1.0	1		-	2		Rennes	44.7	WSW 1	4	4	-1.5	•	7	4		
Kalmar	47.5	S 2	4	0	-	1		-	1		Strassburg	49.5	SSE 2	4	1	-2.0	0	-	2		
Spitzbergen	55.1	E 4	2	-2.0	+0.8	1		-			Toulouse	52.6	S 2	4	2	-0.8	2	7	-1		
Jngö	56.7	SE 2	3	-2	-0.4	3		-	1		Tours	44.0	WSW 2	4	5	-1.7	4	5	4		
Fransö v. d. Sunda	47.6	SE 4	2	2	-1.2	0		-	0		Ajaccio	55.7	Stille	2	7	-0.4	1	7	-		
Aoforsund	46.1	SE 3	4	2	+0.4	0		-	3		Amiens	41.1	SW 1	4	1	-2.0	-	4	1		
Öst. Lister	46.5	E 3	•	-2	-0.8	1		-	0		Cosne	46.7	SW 3	•	0	-2.5	-	5	-1		
Andenes	56.8	W 4	2	-14	0	0		-	0		Le Havre	41.5	NW 1	4	5	-1.0	6	6	3		
Bergen	50.3	E 4	2	3	-1.2	2		-	3		Marignane	54.3	Stille	4	1	-1.0	0	8	-2		
Brønnø	49.8	E 2	3	-	-1.0			-			Metz	49.3	SSE 2	4	0	-1.8	-	5	0		
Vardö	56.9	NW 3	3	-3	+0.4	1		-	3		Brussel	42.6	S 5	1	2	-3.0	-	-	-		
Skudenes											Lyon	61.5	ESE 3	4	-0	-2.6	•	3	-2		
Dombås	47.3	SW 2	4	-3	-0.8	0		-5			Argentan	42.5	WSW 1	4	5	-0.5	2	5	2		
Sau Mayou	65.4	NE 6	2	-13	+0.8			-	2		Nizza	50.4	NNE 1	2	-	-0.5	-	-	-		
Sardar	48.9	ESE 4	•	-2	-0.4	0		-	2		Perpignan	52.9	W 1	1	-	-2.0	-	-	-		
Utaire	45.6	SE 2	3	-1	-1.2	•		-	2		Lenwick	42.8	SE 6	4	3	-	-	2			5
Helsingfors											Renfrew										
Jordavala	59.7	NNE 6	•	-	+1.5			-			Eskdalemuir										
Kuopio											Cranwell	39.6	W 3	3	1	-1.5	3	8	1		
Vasa											Silly	47.3	NW 7	2	6	-0.8	6				
Jodankylä											Tynemouth	39.5	NW 1	4	2	-1.5	5				
Reval											Pembroke	43.1	WNW 5	2	4	-0.5	9				
Dorpat											Croydon	41.0	WNW 2	•	3	-0.8	1	6	3		
Filsand											Aberdeen	38.6	WNW 2	4	2	-0.4	•				
Hungerburg											Valencia	46.5	NW 6	•	6	-0.4	2				
Posen	51.2	S 2	•	-1	-0.4	•	0	-2			Guernsey										
Warschau	52.6	WSW 2	4	-1	0	5	3	-3			Stornoway	38.5	W 3	3	2	0	7				
Lodz	52.0	SW 1	•	-2	0.2	-	2	-9			Holyhead	40.7	WNW 4	3	4	-0.8	9				
Lublin	52.3	W 1	4	-0	+0.6	2	2	-1			Yarmouth	40.0	S 5	•	3	-1.9	3				
Krakau	53.4	W 2	4	0	+0.1	3	6	-0			Blackrod	41.9	NW 7	4	4	+0.4	5				
Lemberg	54.4	WNW 1	4	1	+0.5	4	3	0			Ross on Wye	41.4	W 1	1	2	-0.4	1	5	2		
Bromberg	52.2	ESE 1	•	-1	-0.4	2	0	-3			Colshot	42.0	NW 6	2	5	-1.5	3				
Pinsk	52.6	SE 1	0	-1	0	2	-1	-6			Yersey	42.7	NW 3	4	6	+0.4	5				
Tarnow	54.2	WNW 2	0	0	-	4	4	-0			Donaghadee										
Prag	52.8	SW 3	1	-2	-0.4	•	1	-4			Malin Head	37.5	W 2	3	3	-0.4	6				
Eger	52.0	SSW 3	•	-3	-1.2	1	-1	-6			Thorshavn	39.5	Stille	4	-	0					
Prerau											Seydisfjord	50.0	NE 8	4		+3.0					
Kaschau	52.7	SW 1	3	5	-0.4	9	12	3			Jfessona	40.5	W 1	0	13	+0.4	0	21	12		
Ömütz	53.4	SW 1	3	-1	-0.4	0	2	-2			Venedig	51.1	SW 1	•	9	-	0	1	14	8	
Budapest	53.2	NW 3	4	0	0	20	3	3			Sofia	51.0	Stille	4	3	0	2	21	5		
Kaposvar	54.9	Stille	•	2	0	4	13	2			Riga	43.1	SSE 4	•	-	-1.0	1	-1	-11		
Szeged	53.4	N 3	4	6	+0.1	-	13	5			Algier	62.0	SW 4	3	-	-					
Debrecen	52.4	SW 2	3	6	-2.0	3	23	3			Tunis	61.4	W 1	1	-	-0.5					
Szombathely	54.7	NW 1	4	1	0	0	5	-			Horta	70.1	W 1	4	-	0					
Belgrad																					
Sorajewo	55.2	S 2	3	4	0			-													
Turin	54.0	NE 1	2	5	-0.5	-		-			Schiffsmeldungen										
Padua	50.7	SE 1	•	8	+0.2	5		-			25. März. Länge 20.4 W Breite 49.6 N Luftdr. 63.6 Wind NW 5 See 6 mäßige Dünung 9.8° 10.6										
Florenz	52.6	S 1	4	8	0	3	10	6			8.4 19.0 W 50.1 N 56.8 NW 7 - 8.3 10.6										
Ancona	50.3	SW 3	2	9	-	0		-													
Madriena	57.6	W 5	4	9	0	1	8	-													
Napel	56.1	WSW 1	4	14	+0.5			-													
Malta																					

Eisbericht.

Schweden.

Seefahrt. Karlsborg, Fahrw. nach Lulea durch Bjurenhalsundet, Västra Kvarnen, Angermanälven unterhalb und oberhalb Skand, Fahrw. Bromö bis Draghällans-Seuer, AlnösunDET, Fahrw. nach Gävle, Öregrundsgropen, Seegebiet vor Rodkalen, Gässon, Skag