

NACHMITTAG UND ABEND DES VORTAGES

Nr. 87 1922

Dienstag, 28. März

DEUTSCHE STATIONEN	NACHMITTAG										ABEND									
	Zeit	Luftdruck	Wind	Himmel	Temp.	Abw. v. Mittel	Feuchtigkeit	Luftdruck Char. Aend.	Sichtw.	Witterungsverlauf	See	Zeit	Luftdruck	Wind	Himmel	Temp.	Luftdruck Char. Aend.	Witterungsverlauf	See	
Borkum	2	746.9	ESE 1	1	6	0	80-87	+0.7	zieml. heiter	3	7	747.9	E/NE 1	3	5	+0.4	zieml. heiter	3		
W. Haven											7	748.5	NE 2	4	4	+0.8	meist bewölkt			
Cuxhaven											7	748.7	NE 1	4	3	+0.9	stärkerer Regen			
Heigoland	2	48.6	SE 1	E	3	-2	95-100	-0.0	nachts Niederschl.	1	7	49.1	SE 1	1	3	+0.6	meist bewölkt			
Keitum	2	48.8	NE 1	1	3	-3	80-87	+0.3	meist bewölkt		7	50.2	NE 1	4	4	+1.2	"			
Bremen											7	49.2	NE 2	4	4	-	stärkerer Regen			
Hamburg	2	47.8	N 1	.	6	-1	78%	+0.4	bis 4 Uhr geringe Niederschl.		8	50.1	NE 1	4	1	+1.0	meist bewölkt			
Kiel	2	48.5	NE 1	4	6	0	95-100	-0.0	meist bewölkt		8	49.0	NE 4	4	2	+1.0	"			
Wustrow											7	46.3	E/NE 4	*	0	-0.0	stärkerer Regen			
Düppel											7	45.9	E 1	4	1	-0.3	"			
Danzig	2	46.4	E/NE 1	*	1	-4	70-74	-0.4	geringe Niederschl.		7	45.3	E/NE 2	4	2	-0.0	"			
Königsberg											7	47.3	SE 3	4	3	+0.8	meist bewölkt			
Memel	2	47.6	SE 3	3	6	+3	60-69	-1.0	meist bewölkt	0	7	47.4	SW 3	4	4	+0.3	"			
Aachen	214	47.7	WSW 3	3	6		70-77	+0.1	"		7	49.3	SE 1	4	3	-	stärkerer Regen			
Löninge											630	48.0	NE 1	4	4	+0.1	meist bewölkt			
Kassel	140	46.1	NW 1	4	-2	-10	70-77	+0.1	"		7	47.9	WSW 2	4	3	+1.6	stärkerer Regen			
Magdeburg											700	45.5	WSW 5	*	-0	+1.0	stärkerer Regen			
Dresden	206	44.1	WNW 4	*	-0	-8	95-100	+0.4	stark. Niederschl.		7	46.0	N 4	*	1	+0.5	stärkerer Regen			
Berlin	2	44.9	NNE 4	.	2		95-100	-0.0	geringe	10 km	7	47.8	NW 3	4	3	+0.6	meist bewölkt			
Grünberg i/Sch.											7	47.2	W 3	4	3	+0.6	meist bewölkt			
Breslau	2	42.8	SE 3	4	5	-2	70-77	+0.3	meist bewölkt		7	48.2	SW 2	4	7	+1.0	zieml. heiter			
Frankfurt a/M.	2	47.2	WSW 2	5	9		40-47	-0.4	zieml. heiter		7									
Hannover	2	47.0	SE 2	3	8			-0.0			7									
Friedrichshafen											917	49.1	W 1	*	2	+1.2	meist bewölkt			
Bamberg											7									
München	2										7	46.8	W 2	1	2	+0.4	zieml. heiter			
Münster	2	47.3	NW 3	1	5	-3	60-69	+0.1	"		7									

KÜSTENSTATIONEN UND FEUERSCHIFFE

Wahl	z.p. NW 1, bedeckt, meilig, See sehr ruhig. Sp. NNE 1, bedeckt, stark abkühlend.	Borkumriff	z.p. 47.6, E 2, Nebel, T. 3 w.T. 3.2, 7p. 48.6, E 3, Dunst, T. 2.
Bülk	z.p. 48.3, ENE 1, bedeckt, Sp. NE 1, E 3, bedeckt, See 2-3 km.	Amrumbank	z.p. Windstille, meilig, See 0, 17p. NE 1, Nebel, See 0
Arkona	z.p. 48.4, bedeckt, See meilig.	Adlergrund	z.p. bedeckt, NE 5, See meilig, Sicht 3-5 km, 7p. bedeckt, See unruhig
Wahl	Sp. 47.8, E 1, bedeckt.		

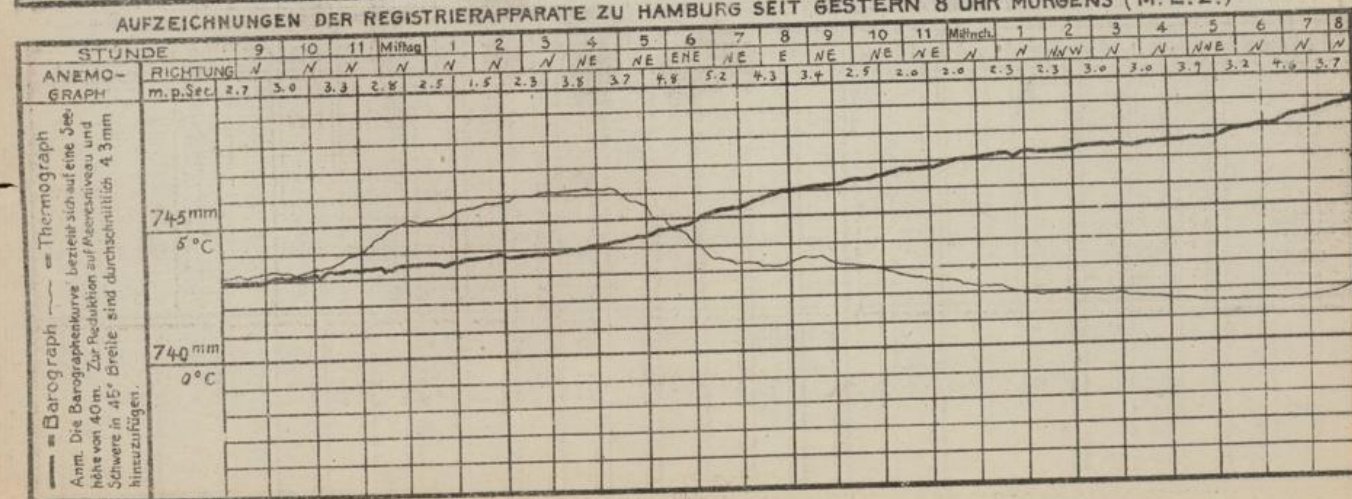
HÖHEN BEOBSACHTUNGEN

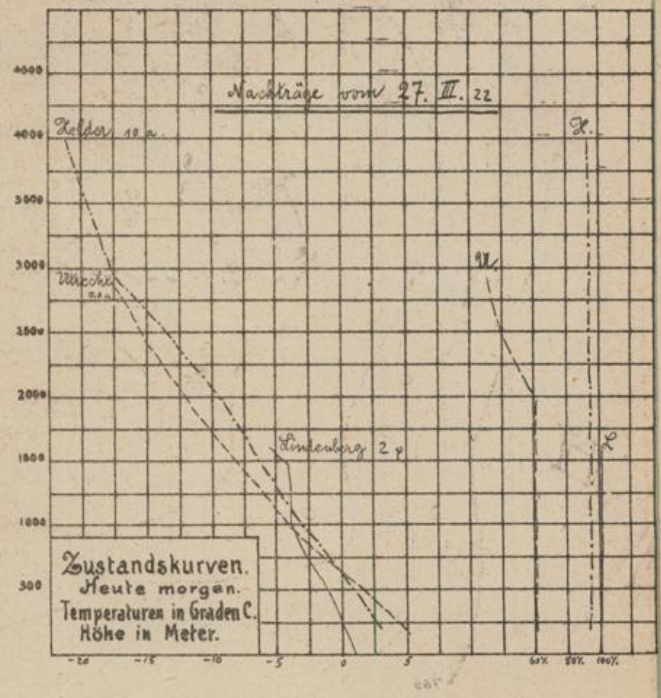
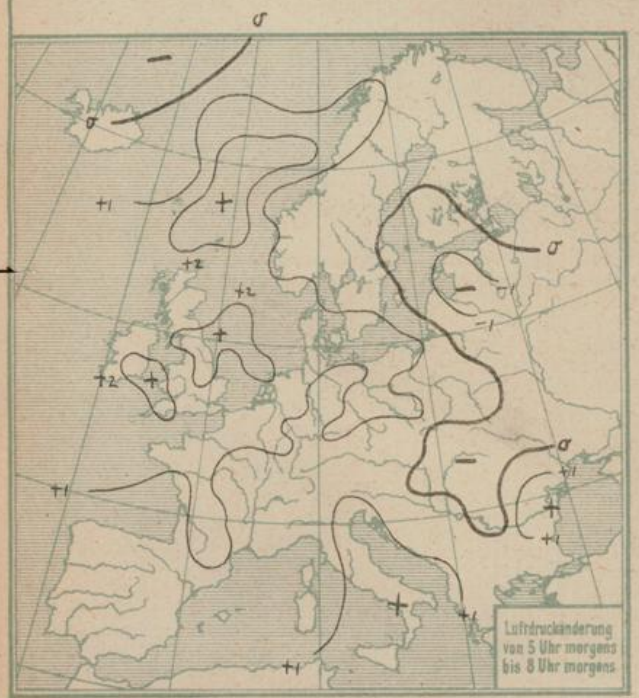
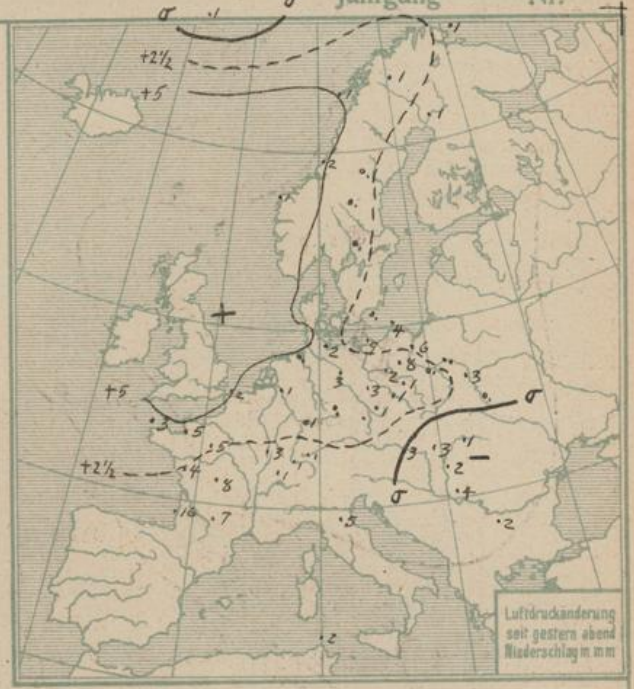
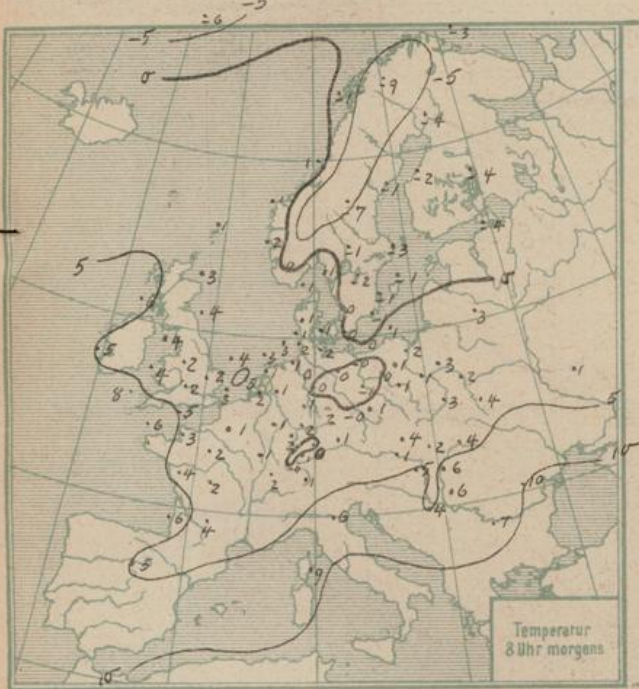
(Luftdruck der Bergstationen nicht auf Schwere und N-Meerespiegel reduziert)

STATION	Höhe	NACHMITTAG										ABEND				
		Zeit	Luftdr.	Wind	Himmel	Temp.	Feuchtigkeit	Luftdruck Char. Aend.	Sichtw.	Witterungsverlauf	Zeit	Luftdr.	Wind	Himmel	Temp.	Luftdruck Char. Aend.
Zahler Aste	851	230	670.1	WSW 3	3	2	70-77	+2.0	meist bewölkt	7	670.4	SE 3	4	-0	+1.8	meist bewölkt
Oranien	1148	216								7	647.1	N 5	*	-4	+1.1	stark. Niederschl.
Schielberg	1213	2	639.0	WNW 7	*	-4	95-100	+0.8	stark. Niederschl.	7	640.6	NW 9	*	-5	+1.1	"
Zugspitze	2964	216	512.3	W 1	3	-11	80-89	+0.4	meist bewölkt	916	513.0	NW 2	*	-15	+0.9	stärkerer Regen
Säntis	2500		545.9	E 4	*	-8		+0.0		930	546.4	ESE 6	*	-12	+0.2	"
Reiden	800									930						Niederschlag in Schauer
Sonnblick	3106		507.1	WSW 4	3	-14				632	503.8	NE 3	4	-17		
Schneeköpfe	1603									903						

STATION	Seehöhe	Zeit	Boden	200	500	1000	1500	2000	2500	3000	3500	4000	4500	5000	Bemerkungen
Windin m/Sec			1.0' 100%	300	-1.0' 100%	-3.2' 100%	-4.6' -	11.0	-5.2' 100%	T.U.	12.00 m - 4.0' 97%				Sichtw. bis 2 km.
Mindenberg	122 m	z.p.	NNE 7	NNE 7	NNE 9	NNE 10	NNE 11	NNE 12							
Saueburgness		z.p.		NNE 10	NNE 12	NNE 10									
Rennes		z.p.		NNW	WNW 8	NW 10									
Paris		z.p.	WS		NW 10										
Reafray		z.p.	NW 5	NNW 5	NW 8										
Baldoneil		z.p.		NNW 12	NW 12										
Calcar		z.p.			NNW 10		NW 9	NW 11							
Metz		7 p.	SW 2		W 4	WSW 6	WSW 6								

AUFZEICHNUNGEN DER REGISTRIERAPPARATE ZU HAMBURG SEIT GESTERN 8 UHR MORGENS (M. E. Z.)





Dienstag, 28. März 1922

ALLGEMEINE ÜBERSICHT 8 Uhr morgens:

Das über ganz Kontinentaleuropa ausgebreitete flache Tiefdruckgebiet hat seinen östlichen Kern unter Verflachung nordostwärts verlagert, während sein westlicher Teil unter ebenfalls starker Verflachung durch das vom Nordwesten her vordringende Hochdruckgebiet südwärts nach Mittelfrankreich gedrückt worden ist. Auf der Rückseite des östlichen Tiefdruckkernes fällt heute morgen vielenorts Schnee, so daß Mittelddeutschland eine neue Schneedecke aufweist.

Ähnliche Wetterlage am 11. bis 14. März 1908.

WETTERAUSSICHTEN AN DER DEUTSCHEN KÜSTE für Mittwoch, 29. März 1922

- NORDSEE: Schwache bis mässige Winde aus östlichen Richtungen, wolkeig bis heiter, kalt, ohne wesentl. Niederschl.
- westl. OSTSEE: Wie Nordsee.
- östl. OSTSEE: (Wetterwarte Flöingsberg.) Mässige nördliche Winde, wolkeig, Niederschläge in Schauern, kälter.
- Sturmwarnungen:

