

# NACHMITTAG UND ABEND DES VORTAGES

Mittwoch, 29. März 1922

Nr. 88 1922

DEUTSCHE STATIONEN	NACHMITTAG										ABEND									
	Zeit	Luft-druck	Wind	Himmel	Temp.	Abw. v. Mittel	Feuch-tigkeit	Luftdruck Char. Aend.	Sichtw.	Witterungsverlauf	See	Zeit	Luft-druck	Wind	Himmel	Temp.	Luftdruck Char. Aend.	Witterungsverlauf	See	
Borkum	2	56.1	NNE 3	4	2	- 4	80-89	+1.0	geringe Niederschl.	3	7	-	NNE 4	4	2	+0.7	meist bewölkt	4		
W' haven											7	58.1	NNE 3	4	1	+1.1	"	"		
Cuxhaven											7	57.0	NE 3	4	0	+1.0	"	"		
Helgoland	2	57.3	NE 4	4	2	- 3	95-100	+1.2	anhalt. Niederschl.	4	7	58.1	NE 4	4	1	+0.8	"	"		
Kielum	2	57.1	NE 5	4	1	- 5	90-94	+0.2	meist bewölkt		7	58.6	NE 4	4	1	+1.0	"	"		
Bremen											7	57.4	N 3	4	2	-	"	"		
Hamburg	2	56.2	N 2	4	2	- 5	63	+0.8	wis. Neb.	geringe Niederschl.	7	57.1	N 3	4	1	+1.0	"	"		
Kiel	2	56.0	NE 4	4	0	- 6	95-100	+0.7	meist bewölkt		8	57.4	NE 4	4	0	+1.0	"	"		
Wustrow											8	56.7	N 2	4	0	+1.2	"	"		
Swinemünde	2	52.0	NNE 4	*	0	- 5	95-100	+2.0	nachts Niederschl.		7	53.8	N 3	4	-0	+1.2	verm. Niederschl.			
Rügenwaldermünde											7	51.8	NNE 6	*	0	+1.0	Witterungschar.	5		
Danzig	2	-	NNE 4	4	2	- 3	95-100	+0.6	meist bewölkt		7	50.2	N 3	*	0	+0.4	nachts Niederschl.			
Königsberg											7									
Memel	2	47.3	NNE 1	*	2	- 1	95-100	0.0	anhalt. Niederschl.	0	7									
Aachen	214	55.4	NE 4	4	5		60-69	+1.3	geringe "		7	57.5	N 3	4	3	+0.7	meist bewölkt			
Löninge											7	58.7	N 1	4	1	-	"	"		
Kassel	140	54.2	NW 2	4	2	- 7	80-89	+0.4	"	"	630	55.4	NW 2	4	2	+0.5	"	"		
Magdeburg											7	55.5	NNW 3	2	0	+1.3	anhalt. Niederschl.			
Dresden	268	51.8	W 5	*	-0	- 7	95-100	+0.6	anhalt. "		708	53.6	NNW 5	*	-1	+1.1	"	"		
Berlin	2	52.1	NNE 4	*	2		80-89	+1.5	geringe "		7	53.9	N 3	*	0	+1.5	"	"		
Grünberg i/Sch.											7	51.3	W 2	0	0	+1.0	nachts "			
Breslau	2	49.5	NNW 4	*	2	- 5	80-89	+0.3	Niederschl. in Sch.		7	51.0	W 3	*	2	+1.1	Niederschl. in Sch.			
Frankfurt a/M.	2	54.0	NNE 2	4	7		50-59	+0.2	meist bewölkt		7	51.2	SE 4	3	2	+1.6	meist bewölkt			
Mainz	2	53.6	SE 4	2	5			+0.6			7	56.0	SE 3	2	2	+2.0				
Friedrichshafen											7	53.7	N 1	3	5	+1.0				
Bamberg											519	57.6	NW 2	*	1	+1.7	meist Niederschl.			
Pürth	2										7									
München	2	52.0	NNW 3	3	5	- 3	74-79	+0.3	geringe Niederschl.		7	54.4	NW 3	4	2	+0.5	meist bewölkt			

## KÜSTENSTATIONEN UND FEUERSCHIFFE

List	2 p. N 4-5, bedeckt, gew. Sicht, See mit Feig. 17 p. NNE 3-4, bedeckt, gew. Sicht, See 2.	Borkumriff	2 p. 57.8, NE 5, bedeckt, T. 2, W. T. 4.1, 7 p. 57.1, NE 6, bedeckt, T. 3.
Bülk	2 p. 56.5, E 5, bedeckt, T. 1, Sicht 5-6 Sm., 5 p. 56.3, E 5, bedeckt, Sicht 7-8 Sm.	Amrumbank	2 p. N 3, bedeckt, See 2, 7 p. NE 2, bedeckt, See 2.
Arkona	7 p. NE 3, bedeckt, See 1.	Adlergrund	2 p. wolkig, NNE 4, See 4, Borkholm sichtbar 7 p. wolkig, NNE 1, See 2, B. Sicht.

## HÖHEN BEOBACHTUNGEN

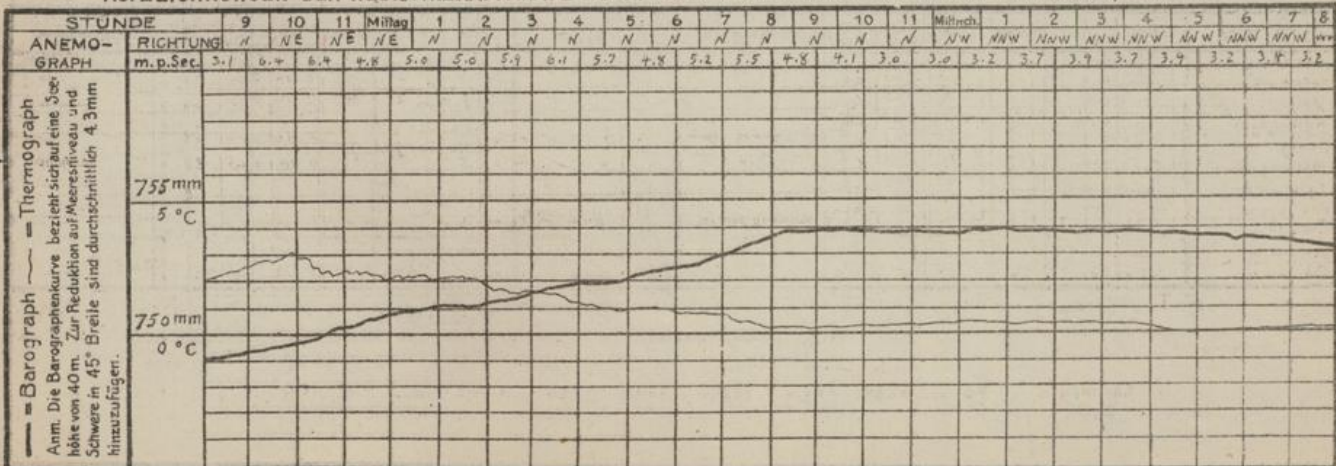
(Luftdruck der Bergstationen nicht auf Schwere und N—Meeresspiegel reduziert)

STATION	Höhe	NACHMITTAG										ABEND									
		Zeit	Luftdr.	Wind	Himmel	Temp.	Feuch-tigkeit	Luftdruck Char. Aend.	Sichtw.	Witterungsverlauf	See	Zeit	Luftdr.	Wind	Himmel	Temp.	Luftdruck Char. Aend.	Witterungsverlauf	See		
Kahler Asten	852	230	675.2	N 4	4	3	95-100	+1.3	nachts Niederschl.		7	676.7	N 3	4	-3	+1.0	meist bewölkt				
Bröcken	1148	218									7	652.6	N 6	3	-7	+0.7	Niederschl. in Schauer				
Fichtelberg	1213	2	644.8	NNW 7	2	-7	95-100	+3.6			7	646.3	NNW 6	*	-7	+0.9	"	"			
Zugspitze	2964	216	519.1	SE 2	3	-10	80-89	+0.5	geringe "		916	516.8	N 1	*	-16	+1.1	"	"			
Saßlis	2500		548.9	SE 2	3	-10		+1.2			920	550.1	SE 2	*	-12	+1.0	"	"			
Heider	800										930										
Sonnblick	3106										632	582.1	NE 3	3	-8		verm. Niederschl.				
Schneekoppe	1603										903										

STATION	Seehöhe	Zeit	Boden	200	500	1000	1500	2000	2500	3000	3500	4000	4500	5000	Bemerkungen
Tours		2 p.	N 5	-	N 14	NNW 12									
Amiens		2 p.	NNE 4	-	N 6	N 8									
Tours		7 p.	NNW 1	-	NNW 6	NW 6	NW 6	NNW 8	-	NNW 10	-	NW 8			
Paris		7 p.	SE 4	-	NNE 4	NE 8	NE 8								
Toulouse		7 p.	-	-	NW 10	NW 10	NW 14	NW 16							
Valencia		7 p.	ENE 3	-	E 2 N 8	-	SE 4	NE 2 N 6							
Loychara		7 p.	-	-	NNE 10	-	N 2 W 5	N 2 W 7							
Faenboerongh		7 p.	-	-	NE 13	-	NE 2 E 10	NE 2 E 10							

## AUFZEICHNUNGEN DER REGISTRIERAPPARATE ZU HAMBURG SEIT GESTERN 8 UHR MORGENS (M. E. Z.)



STATION	NACHMITTAG					ABEND					STATION	NACHMITTAG					ABEND					
	Luftdr.	Wind	Himmel	Temp.	Luftdruck Char. u. Aend.	Luftdr.	Wind	Himmel	Temp.	Luftdruck Char. u. Aend.		Luftdr.	Wind	Himmel	Temp.	Luftdruck Char. u. Aend.	Luftdr.	Wind	Himmel	Temp.	Luftdruck Char. u. Aend.	
Wien	50.5	W 4	3	7	+0.1	53.0	NW 5	0	4	-	Turin	52.3	S	1	4	12	50.9	NW 1	2	7	-	
Salzburg						55.2	NW 1	4	1	-	Padua						58.2	W	1	4	12	
Klagenfurt											Florenz						51.5	W	5	4	9	
Feldkirch						54.7	NE 4	4	2	-	Maddalena						50.9	ENE 1	2	8	-	
Wetzlar						56.9	N 4	4	2	-	Venedig											
Zürich	55.3	NE 2	3	6	-0						Malta											
Bern	52.1	NE 1	3	5	+0.2						Madrid											
Gent	52.0	NE 2	3	6	+0.5						La Coruña											
Lugano	17.8	E 2	0	13	+0.0						Alicante	59.0	SW 2	0	11	-	59.6	NW 7	4	7	+1.0	
Heider	59.2	NNE 5	3	4	+1.5	60.2	N 3	3	3	+1.0	Bayonne	59.9	N 3	3	11	+1.4	59.6	NW 7	4	7	+1.0	
Viissingen	57.1	NNE 3	3	8	+1.5	59.4	N 3	2	4	+2.0	Bordeaux	57.8	N 2	4	8	+1.4	59.6	NW 7	4	7	+1.0	
Utrecht						59.1	NNE 4	4	2	+1.5	Dijon	53.2	N 1	4	8	+0.3	59.6	NW 7	4	7	+1.0	
Kopenhagen	54.4	NNE 3	4	1	+0.5	58.5	NNE 4	4	1	+0.8	Cefais	59.8	NE 3	4	6	+1.5	59.6	NW 7	4	7	+1.0	
Skagen	56.3	NNE 4	4	2	+0.5	57.1	NNE 2	3	2	-	Limoges	59.8	Stille	4	5	+1.9	59.6	NW 7	4	7	+1.0	
Hansholm	57.8	NNE 3	3	2	+0.6	58.2	NNE 2	3	2	+0.2	St. Mathieu	59.9	NW 7	2	8	+0.8	59.6	NW 7	4	7	+1.0	
Blaavandshuk	57.6	NNE 4	4	2	+1.3	58.4	NE 1	3	2	+1.0	Montpellier						57.1	Stille	3	4	+1.6	
Hammershus	52.3	NNE 1	4	-1	+0.0	54.1	N 4	4	-1	+1.1	Paris	56.0					57.1	Stille	3	4	+1.6	
Alisko						62.5	SW 4	1	-1	+0.5	Rennes	57.6	NNW 2	3	8	+1.0	59.6	NW 7	4	7	+1.0	
Koparanda	55.0	S 3	*	-3	-0	56.4	Stille	*	-5	0	Toulouse	58.0	W 4	4	7	+0.3	59.6	NW 7	4	7	+1.0	
Stensele	60.0	NNW 3	0	-6	+0.5	60.0	NNW 3	0	-6	+0.5	Tours	56.3	N 3	3	7	+1.0	59.6	NW 7	4	7	+1.0	
Oestersund						57.4	N 2	2	-4	0	Argentan	56.9	NW 1	4	9	+1.0	59.6	NW 7	4	7	+1.0	
Hernösand						55.4	N 4	4	-1	0	Amiens	57.7	NNE 2	3	7	+1.0	59.6	NW 7	4	7	+1.0	
Särna						58.5	N 0	0	-6	+0.5	Cosne	56.6	W 4	4	6	+0.8	59.6	NW 7	4	7	+1.0	
Karlshad						56.9	ENE 3	2	0	0	Le Havre	56.7	NNW 2	3	5	+1.0	59.6	NW 7	4	7	+1.0	
Stockholm						59.5	NNE 2	3	-3	0	Marignane	56.9	W 3	4	9	W-0.3	59.6	NW 7	4	7	+1.0	
Jonköping						56.0	NNE 4	4	0	0	Meiz	56.0	SE 1	4	6	+0.6	59.6	NW 7	4	7	+1.0	
Wisby						57.8	NNE 4	4	-1	+0.5	Brussel	55.0	NNE 3	4	7	+1.0	59.6	NW 7	4	7	+1.0	
Kalmar						63.4	NNE 4	4	0	0	Lyon	52.0	NNW 4	3	9	+0.7	59.6	NW 7	4	7	+1.0	
Spitzbergen	65.0	Stille	0	-20	-0	65.2	ENE 1	1	-23	-0	Rouilly						57.4	Stille	4	5	+1.5	
Jungö						61.3	W 2	*	-1	-1.5	Lerwick	65.4	NE 6	*	3	+0.8	60.4	N 2	*	2	-0	
Tromsö	53.3	NW 2	4	3	+1.7	59.6	NE 4	2	2	0	Renfrew						60.3	NE 2	2	6	W+0.8	
Aalesund	62.1	NE 4	2	3	-0.4	59.7	NE 4	2	2	0	Eskdalemuir						63.1	NE 4	2	4	+1.5	
Öve	60.3	NW 2	1	6	0	59.7	NW 3	1	2	0	Cranwell						62.7	NE 5	1	7	+1.2	
Åndenes	61.2	NW 3	4	-1	+0.4	61.6	NNW 4	2	-1	+1.0	Silly						63.0	NNE 5	4	4	+1.5	
Bergen	62.0	NNW 1	4	-7	0	62.2	NNW 1	3	-8	W-0.4	Tynemouth	63.0	NE 3	3	0	+1.5	63.2	NNE 5	4	4	+1.5	
Brønnø											Pembroke	61.6	ENE 4	3	7	+1.2	63.2	NNE 5	4	4	+1.5	
Vardø	60.4	NNE 2	*	-3	+0.4	57.8	N 5	3	-5	0	Croydon	58.4	NNE 2	4	6	+1.5	63.4	ENE 4	4	4	+1.3	
Skudenes						60.3	N 5	1	2	0	Aberdeen	65.0	N 3	4	5	+0.8	64.6	ENE 2	2	9	+0.4	
Dombås	59.6	NE 3	1	-3	+0.4	60.3	N 5	1	2	0	Valencia	64.0	NE 3	1	9	+0.4	64.6	ENE 2	2	9	+0.4	
Furder	58.1	N 4	0	2	+0.4	60.3	N 5	1	2	0	Guernsey	58.4	N 5	4	7	+1.2	64.6	ENE 2	2	9	+0.4	
Utsire	60.1	N 2	1	3	-0	60.3	N 5	1	2	0	Stormoway	67.2	ENE 4	2	6	+1.2	64.6	ENE 2	2	9	+0.4	
Båren Insoel						60.3	Stille	1	-11	+0.4	Holyhead	63.0	NE 5	4	6	+1.5	64.6	ENE 2	2	9	+0.4	
Helsingfors											Yarmouth	58.8	NE 4	4	5	+1.5	64.6	ENE 2	2	9	+0.4	
Sordavala											Blackrod	64.4	NE 2	1	9	+0.8	64.6	ENE 2	2	9	+0.4	
Kuopio											Ross on Wye	59.4	NE 3	4	7	+1.2	64.6	ENE 2	2	9	+0.4	
Vasa											Calshot						61.2	NE 3	4	6	+1.0	
Sodankylä											Yersey						59.6	N 3	0	7	+0.4	
Reval											Donaghadee						60.0	NE 1	2	7	+0.4	
Dorpat											Malinhead	65.4	E 2	2	7	+0.8	60.0	NE 1	2	7	+0.4	
Filsand											Sofia	50.5	W 3	4	6	+1.1	60.0	NE 1	2	7	+0.4	
Hungerburg											Bukarest	44.7	WSW 1	1	12	-	60.0	NE 1	2	7	+0.4	
Posen	49.1	W 2	*	2	+1.2	50.8	NW 3	*	2	+1.1	Belgrad						51.0	Stille	2	0	-	
Warschau	48.7	WSW 3	4	4	+0.5	49.7	SW 1	4	3	+0.7	Graz						52.0	NE 1	4	2	-	
Lodz	49.3	W 2	4	2	+0.5	50.0	W 1	4	1	+0.8												
Lublin	47.5	NNW 4	4	7	-0																	
Krakau	49.3	W 3	4	5	+0.3	50.1	NNW 1	3	2	+0.4												
Lemberg						49.4	E 1	4	4	+0.2												
Bromberg																						
Pinsk						47.8	S 1	4	3	-0.5												
Tarnobrzeg	45.7	NNW 2	4	5	-0																	
Prag	51.7	NW 3	1	3	+0.5	50.5	NW 2	3	2	+1.0												
Eger	52.3	NW 3	3	1	+0.5	50.4	NNW 3	3	-1	+1.5												
Kaschau	47.9	NNW 3	4	8	+0.5	48.1	NNW 3	4	5	+0.5												
Chustetz	49.9	N 2	4	00	+0.5	51.5	W 2	4	1	+1.0												
Budapest	47.5	NW 2	4	9	-	49.3	NW 5	4	0	-												

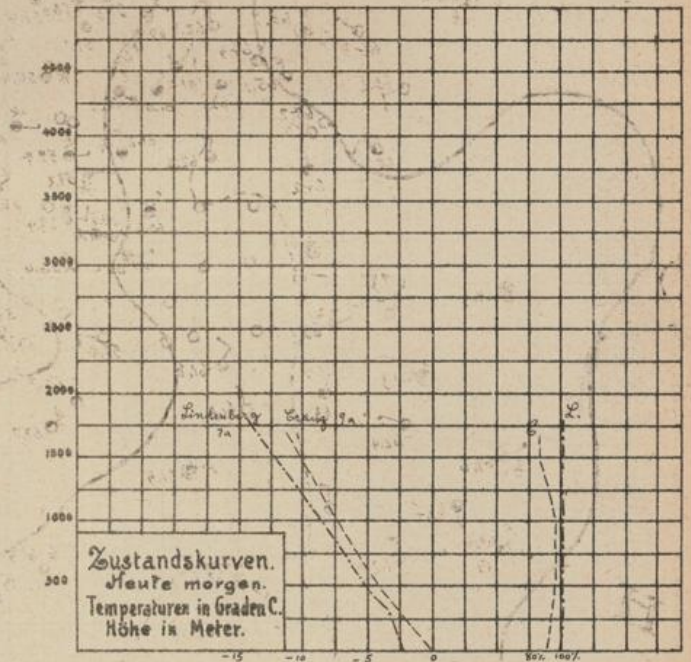
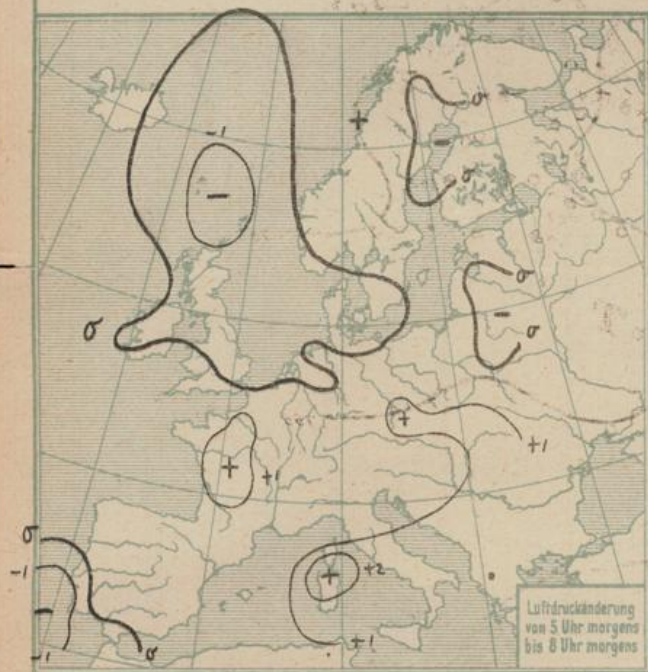
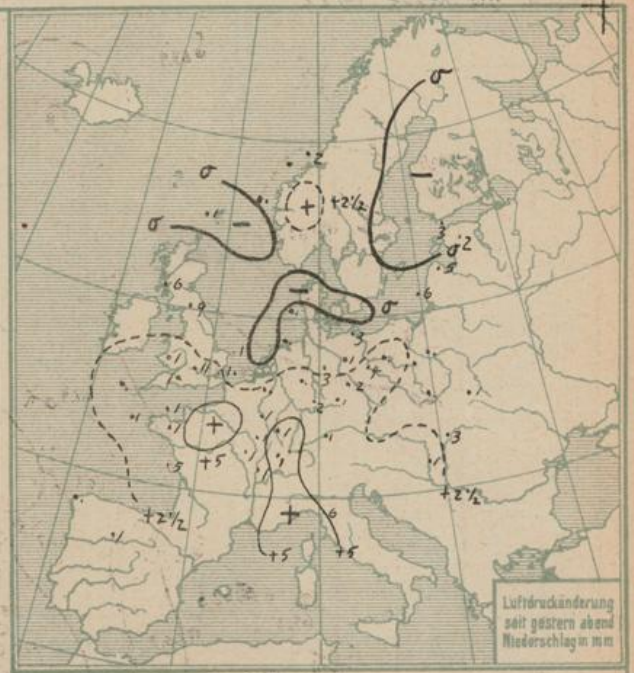
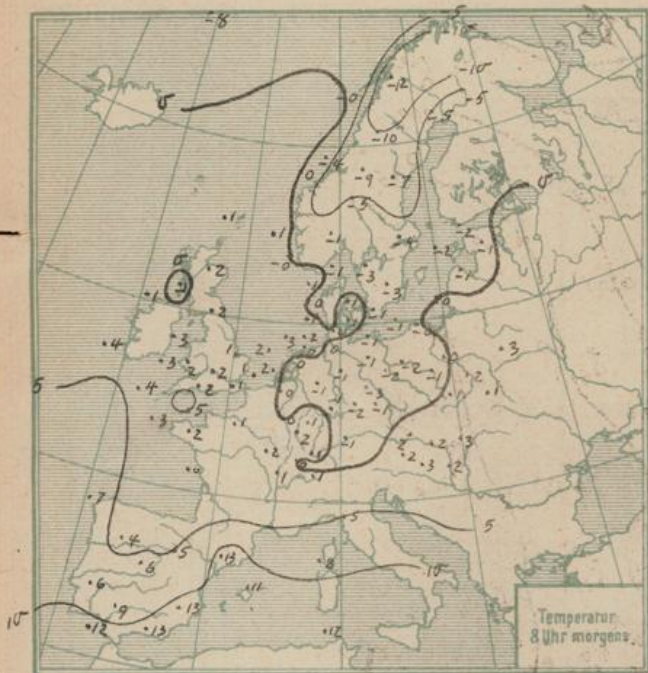
BEOBSACHTUNGEN VON 2 UHR NACHTS

STATION	Luftdr.	Wind	Himmel	Temp.	Luftdruck Char. u. Aend.	Bemerkungen	STATION	Luftdr.	Wind	Himmel	Temp.	Luftdruck Char. u. Aend.	Bemerkungen	
Hamburg	58.0	W 2	3	0	-0		Holyhead	60.8	E 3	3	-	+0.8		
Gerwick	65.0	N 4	4	6	-0.4		Yarmouth	62.8	N 3	0	5	-	0	
Werbö	67.1	N 3	3	2	+0.4		Calshot	64.9	N 3	0	2	+1.5		
Northam	65.3	NNW 3	4	2	+0.8		Dijon	59.4	Stille	4	2	+0.6		
Silly	64.9	E 4	0	5	+0.8		Limoges	59.8	Stille	00	1	+0.8		
Malinhead	67.0	Stille	0	3	-0		Lyon	60.2	N 1	0	1	+1.2		
Tynemouth	66.0	NNE 2	0	2	+0.4		Paris	61.1	NNE 2	0	2	+1.4		
Pembroke	66.3	ENE 4	0	3	+0.8		Toulouse	63.2	N 1	0	3	-0.7		
Croydon	64.3	WSW 1	3	1	+0.8		Tours	61.0	NNE 2	3	3	+1.0		
Valencia	66.5	SE 2	1	4	+1.2									
Guernsey	66.3	NNE 5	0	6	+1.9									

S. T. Offizier v. Poldhu 28 März 10<sup>50</sup> p.m. Hoch nordwestlich Schottland, Tief nähert sich Island.

Schiffs meldung

Breite Länge Luftdr. Wind Sec 4-T, W-T  
 28 März 9p 48.8N 49.8W 57.6 NNW 6 leichte Dünung 7.2° 15.6°



ALLGEMEINE ÜBERSICHT 8 Uhr morgens, Mittwoch, 29. März 1922

Das festländische Tiefdruckgebiet ist dem Temperaturgefälle entsprechend nordostwärts gewandert. Die gestern zwischen Elbe und Oder von Norden her erschienene kalte Luft hat sich weiter ost- und südwärts ausgebreitet. Der Einbruch kalter Luft hat in Ost- und Süddeutschland ein ausgedehntes Gebiet von Schneefall zur Folge, das sich über Nacht noch auf das westdeutsche Rinnenland ausgedehnt hat, wo wieder wärmere Luft auf kalte strömt. Das Hochdruckgebiet im Nordwesten des Nachrichtengebietes hat sich etwas südwärts verlagert und abgeflacht. Ein Fallgebiet ist nördlich Schottland erschienen, das - nach der nördlichen Höhenströmung zu urteilen - südwärts ziehen wird. Da jedoch zwischen Spitzbergen und Grönland bereits ein neues Hoch sich zu entwickeln scheint, ist eine wesentliche Umgestaltung der Wetterlage zunächst nicht zu erwarten.

WETTERAUSSICHTEN AN DER DEUTSCHEN KÜSTE Donnerstag, 30. März 1922

- NORDSEE: Schwache bis mäßige, zeitweise böige Winde aus nördlichen Richtungen, veränderliche Bewölkung, vereinzelt leichte Niederschläge im Schaner, kalt.
- westl. OSTSEE: Wie Nordsee.
- östl. OSTSEE: Mäßige nördliche Winde, wolkeig, Niederschläge im Schaner, geringe Wärmeänderung (Wetterwarte Königsberg)
- Sturmwarnungen:



