

DEUTSCHE SEEWARTE WETTERBERICHT.

JAHRGANG 47 Nr. 89

Donnerstag, 30. März 1922

Mittleuropäische Zeit. Luftdruck reduziert auf 0° Temperatur, N—Meeresspiegel, Schwere in 45° Breite. Temperatur in Graden Celsius.
Windstärke nach Beaufortskala (12=Orkan). Wolken: 0=wolkenlos, 1=¼ bedeckt, 2=½ bedeckt, 3=¾ bedeckt, 4=bedeckt,
• = Regen, * = Schnee, ∞ = Dunst, ≡ = Nebel, R = Gewitter.

DEUTSCHE STATIONEN	HEUTE MORGEN														
	Zeit	Luftdruck	Wind	Himmel	Temp.	Abw. v. Mittel	Feuchthigkeit	Luftdruck Char. u. Änd.	Niederschlag	Max.	Min.	Sichtweite	Witterungsverlauf	Bemerkungen	See
Borkum	8	752.4	WNW 4	☉	1	-3	90-94	-1.3	3	5	-1		nachts Niederschl.		4
Wilhelmshaven	8	753.9	SW 2	☉	-1	-4	95-100	-1.8	•	3	-2		meist bewölkt		
Cuxhaven—Alteemuße	8														
Helgoland	8	52.5	WSW 2	☉	0	-3	90-94	-2.4	•	3	-0			nachts starker Nebel	3
Kielum	8	53.2	S 3	☉	-1	-4	90-94	-1.8	0	4	-3		z. teilt heiter		
Bremen	8	54.8	SW 2	☉	-2	-5	90-94	-1.0	2	3	-4		Niedersch. i. See		
Hamburg	8	55.0	W 2	☉	-2	-5	90-94	-0.7	•	4	-3	bis 20 Km	meist bewölkt	Bod. Min. -5.6	
Gr. Bofstede	8		SW 1	☉	-2	-5	90-94	-0.7	•	5	-6		"	"	
Kiel	8	55.5	SW 1	☉	-2	-5	80-89	-0.8	0	3	-4		"	"	
Wustrow	8	53.6	W 2	☉	-1	-4	90-94	-0.3	0	3	-2		z. teilt heiter		
Swinemünde	8	53.8	WSW 1	☉	-2	-5	90-94	-0.2	•	2	-4		"	"	
Rügenwaldermünde	8	53.3	SSW 3	☉	-3	-5	70-74	-0.2	1	0	-5		vorm. Niederschl.	Vorm. * (Schnee) nachts 11. * - 11.00	2
Danzig	8	54.3	W 2	☉	-2	-4	80-89	+0.1	•	2	-7		nachts "	* D. 10 cm	
Königsberg	8	53.8	WNW 1	☉	-1	-3	80-89	+0.7	2	3	-3		nachts "	"	
Memel	8	52.3	NW 3	☉	-2	-3	90-94	+0.8	2	2	-2		"	* D. 2 cm	2
Aachen	8	57.8	SW 2	☉	-2	-4	80-89	-0.9	5	4	-5	bis 20 Km	Niedersch. i. See		
Löningen	8	56.0	SW 1	☉	-4	-5	70-79	-	1	5	-9		meist bewölkt		
Kassel	726	57.4	N 1	☉	-6	-8	80-89	-	1	3	-7		nachts Niederschl.	* D. 1 cm	
Magdeburg	8	55.8	WNW 2	☉	-4	-7	80-89	+0.3	4	5	-5		Niedersch. i. See	* " 3 "	
Dresden	805	54.4	SSW 2	☉	-3	-7	80-89	0	1	0	-3	W. N. W. u. 10 Km bis 4 Km	nachts Niederschl.		
Berlin	8	55.2	WNW 2	☉	-2	-6	90-94	0	2	5	-3	bis 4 Km	"	Bod. Min. -6.7° ± D. 2 cm mit hoch. Frost. Zusammen mit Nebel. = - 11.00	
Grünberg i. Sch.	8	55.1	SSW 3	☉	-2	-4	95-100	-0.9	2	2	-3		Niedersch. i. See		
Breslau	8														
Frankfurt a/M.	8	58.8	WSW 2	☉	-2	-7	70-79	+0.2	1	5	-3		nachts Niederschl.		
Mainz	8	58.2	W 1	☉	-2	-4	90-94	+0.1	3	3	-4		"		
Karlsruhe	726	59.7	Stille	☉	0	-5	70-79	-	0	1	5	-1	vorm. Niederschl.		
Friedrichshafen	8	54.8	NW 3	☉	1	-3	80-89	-0.1	2	4	-0		Niedersch. i. See		
Bamberg	8	57.5	NW 2	☉	-4	-5	80-89	+0.9	2	3	-3	bis 20 Km	nachts Niederschl.	* D. 2 cm	
Fürth	8	58.4	W 2	☉	-2	-4	95-100	0	0	3	-3		nachts Niederschl.		
München	8	58.6	WNW 3	☉	-1	-4	95-100	+0.5	0	3	-3		nachts Niederschl.		

KÜSTENSTATIONEN UND FEUERSCHIFFE

List	Borkumriff	8a
Bülk	Amrumbank	8a
Arkona	Adlergrund	8a
	Borkum	8a

HÖHEN BEOBACHTUNGEN

(Luftdruck der Bergstationen nicht auf Schwere und N—Meeresspiegel reduziert)

STATION	Höhe	HEUTE MORGEN													
		Zeit	Luftdruck	Wind	Himmel	Temp.	Feuchthigkeit	Luftdruck Char. u. Änd.	Niederschlag	Max.	Min.	Sichtweite	Witterungsverlauf	Bemerkungen	
Kahler Asten	852	8	677.3	WNW 4	☉	-9	95-100	-	0	0	-9		meist bewölkt	* D. 15 cm	
Bröcken	1148	8	652.5	WNW 5	☉	11	90-99	+0.4	2	-6	-11		Niedersch. in See		
Fichtelberg	1213	8	646.8	WSW 3	☉	11	95-100	-0.4	3	-7	-10	SE, NW, W bis 2 Km SW 100 m	"		
Zugspitze	2964	716	516.5	NW 4	☉	-9	95-100	-0.1	-	-16	-19		nachts Niederschl.		
Santia	2500	730	561.0	N 8	☉	-15	95-100	-0.9	21						
Heiden	800	730													
Sonnblick	3106	725	507.0	WNW 3	☉	-19		-0.3	0	-14	-18				
Schneekoppe	1603	705													

STATION	Seehöhe	Zeit	Boden	200	500	1000	1500	2000	2500	3000	3500	4000	4500	5000	Bemerkungen
Lindenberg	122 m	7a	SW 2	Stille											ni * (geschl.) * D. 15 cm
"	"	10a	SW 2	NW 3											ni fr. cu in ca. abgesehen
Friedrichshf.	400 m	7a	WSW 3												ni in 1000 m
Cranz	"	10a	W 2	N 2	W 2	N 5	W 2	N 7	W 6	WSW 7	W 8				Sichtw. b. 20 Km
Fürth	"	7a	W 6												W. N. W. 900 m " " 50 "
Altenwäld	37 m	7a	SW 2	SW 3											ni " " 4 "
Utrecht	25 m	8a	SSW 4												
Cranwell	"	8a	NW 2	NW 4											
Toulouse	"	8a	Stille												
Tours	"	8a	W 4												
Amiens	"	8a	NW 1												
Valencia	"	8a													

Nachträge u. 29. März 22.	
Utrecht	25 m 9a
Madrid	" 8a
Malaga	" 8a

NACHMITTAG UND ABEND DES VORTAGES

Donnerstag, 30. März

Nr. 89 1922

DEUTSCHE STATIONEN	NACHMITTAG										ABEND									
	Zeit	Luft-druck	Wind	Himmel	Temp.	Abw. v. Mittel	Feuch-tigkeit	Luftdruck Char. Aend.	Sichtw.	Witterungsverlauf	See	Zeit	Luft-druck	Wind	Himmel	Temp.	Luftdruck Char. Aend.	Witterungsverlauf	See	
Borkum	2	56.7	NNE 4	2	3	-3	68-69	+0.6	stärker Schief-fall.	4	7	57.4	NNE 4	0	1	+0.2	stark heiter	4		
W' Haven											7	58.4	N 4	1	1	0.0	"	"		
Cuxhaven											7									
Helgoland	2	57.4	NNE 5	1	3	-2	95-100	0.0	stark heiter	4	7	57.3	NNE 4	1	1		meist "	"		
Keitum	2	57.4	NE 4	0	3	-3	80-87	-0.2	"	"	7	57.6	N 5	1	0	+0.2	meist "	"		
Bremen											7	66.6	N 3	2	1		Niedersch. in Sch.	"		
Hamburg	2	56.1	N 2	*	2	-5	68%	-0.7	10 km geringe Niederschl.		7	56.4	N 2	3	0	+0.5	"	"		
Kiel	2	57.1	NE 2	1	2	-4	95-100	-0.3	"	"	8	57.0	N 2	0	-1	+1.0	meist bewölkt	"		
Wustrow											8	55.9	NNE 1	1	-1	0.0	"	"		
Swinemünde	2	55.0	N 2	2	1	-4	68-69	0.0	meist bewölkt		7	55.2	SW 2	0	-1	+0.2	stark heiter	"		
Rügenwaldermünde	2										7	57.5	NE 4	2	-1	+0.5	vorm. Niederschl.	3		
Danzig	2	63.7	N 2	*	1	-4	70-79	+0.3	geringe Niederschl.		7	63.9	NW 2	3	-1	+0.5	meist "	"		
Königsberg											7									
Memel	2	50.0	N 4	3	2	-1	80-89	+0.2	"	"	1	7								
Aachen	214	55.9	NW 2	5	3		70-74	-0.7	"	"	7	58.7	W 2	4	0	-0.2	Niedersch. in Sch.	"		
Löningen											7	57.8	N 1	0	-3		meist Niederschl.	"		
Kassel	140	57.3	NW 1	4	2	-7	70-79	-0.2	"	"	630	56.3	NW 1	4	2	-0.3	meist bewölkt	"		
Magdeburg											7	56.0	NNE 1	4	-0	+0.1	Niedersch. in Sch.	"		
Dresden	208	56.3	W 4	*	-0	-7	60-69	0.0	anhalt.	"	708	56.1	WSW 4	*	-2	+0.2	vorm. Niederschl.	"		
Berlin	2	56.2	N 3	3	1			0.0	bis 4 km geringe	"	7									
Grünberg i/Sch.											7	55.4	W 2	1	-1	+0.1	Niedersch. in Sch.	"		
Breslau	2										7									
Frankfurt a/M.	2	58.6	NNE 1	*	2		60-69	+0.6			7	57.7	W 2	4	1	-0.2	vorm. Niederschl.	"		
Mainz	2	58.3	NW 3	†	2			-0.7			7	50.9	W 1	4	2	-3.0		"		
Friedrichshafen											7	59.1	W 1	4	1	+0.4	Niedersch. in Sch.	"		
Bamberg											919	57.9	W 1	4	-1	0.0	nachem Niederschl.	"		
Pfuth	2										7									
München	2	52.5	W 4	4	1	-7	70-74	-0.2	"	"	7	58.4	NW 4	*	-1	+0.3	"	"		

KÜSTENSTATIONEN UND FEUERSCHIFFE

List	2p. N 3-5 heiter, nebl. Sicht See 4, 17p. NW 2-3, wolkig, stichig, See mäßig km.	Borkumriff	2p. 58.6 NNE 2, 1/4 bedeckt, T. 2. W. T. 3.9, 7p. 58.7 NNE 5, bedeckt, T. 2.
Bülk	2p. 56.6, E 3, 1/4 bedeckt, Sicht 5-6 Sm, 15.6. + E 2, 3, 1/4 bedeckt, Sicht 5-6 Sm.	Amrumbank	2p. N 2, klar, See 2, 17p. N 3, klar, See 3.
Arkona	2p. NW leicht, wolkig, See leicht bewegt.	Adlergrund	2p. wolkig, flau, See schlicht, Barmhaken nichtbar, 17p. wolkig, WSW sehr leicht
Borkum	5p. 57.2, NNE 4, T. 2.		7p. Anker, Pöning, Sicht 2.

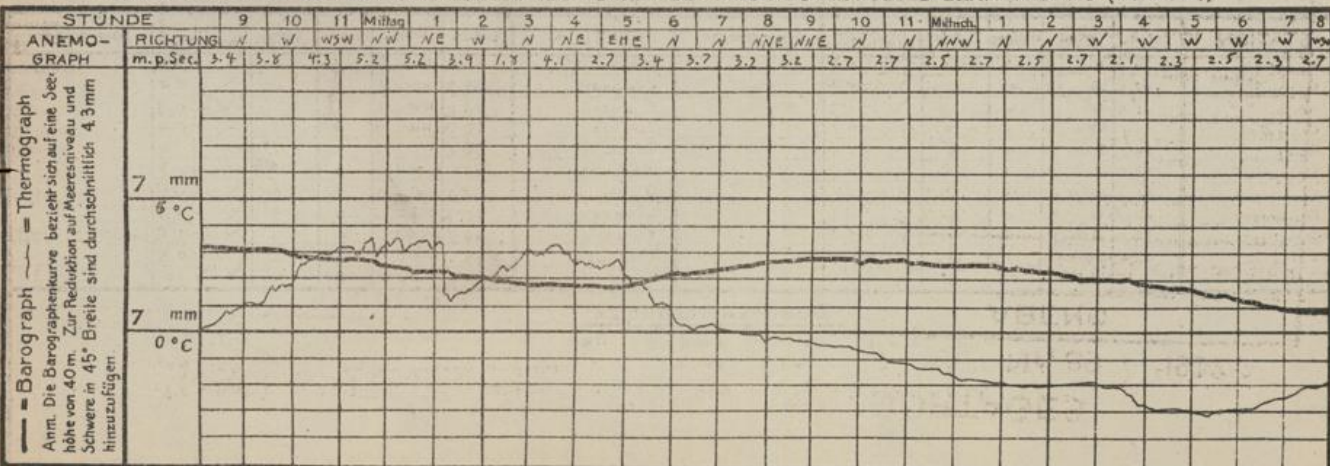
HÖHEN BEOBSCHTUNGEN

(Luftdruck der Bergstationen nicht auf Schwere und N-Meeresspiegel reduziert)

STATION	Höhe	NACHMITTAG										ABEND									
		Zeit	Luftdr.	Wind	Himmel	Temp.	Feuch-tigkeit	Luftdruck Char. u. Aend.	Sichtw.	Witterungsverlauf	See	Zeit	Luftdr.	Wind	Himmel	Temp.	Luftdruck Char. u. Aend.	Witterungsverlauf	See		
Kahler Asten	852	230	675.2	NW 4	4	-5	95-100	0.0	stärkerer Schief-fall		7	676.7	NW 5	4	-2	-0.5	anhalt. Niederschl.	"			
Brocken	1148	218									7	653.3	W 2	2	-7	0.0	Niedersch. in Sch.	"			
Fichtelberg	1213	2	678.3	NW 4	4	-4	95-100	+0.2	Niedersch. in Sch.		7	648.5	NW 3	4	-8	0.0	vorm. Niederschl.	"			
Zugspitze	2964	216	517.3	NW 4	*	-16	95-100	0.0	anhalt. Niederschl.		916	517.7	N 3	*	-18	+0.2	anhalt. "	"			
Säbnis	2500		552.0	S 6	*	-12		-0.3			930	552.4	NW 6	*	-13	+0.3		"			
Heiden	800										930										
Sonnblick	3106		502.7	NW 3	†	-14			Niedersch. in Sch.		632	503.0	NW 3	1	-18		stark heiter	"			
Schneekoppe	1603										908										

STATION	Wind in m/Sec	Seehöhe	Zeit	Boden	200	500	1000	1500	2000	2500	3000	3500	4000	4500	5000	Bemerkungen
Wiesenberg		122 m	5p	W 2 N 4	WNW 6	WNW 6	NW 7	NW 6	NW 6	1800						Sicht bis 10 km
"		"	3p	W 2 N 4	WNW 6	WNW 6	NW 7	NW 6	NW 6	1800						" " " "
Amicus			2p	NW 5	-	NW 4	NW 6	N 5								
Paris			2p	W 5	-	SSW 8	N 8	N 10	N 16							
Dordeaux			7p	NNE 1	-	WSW 2	NW 4	WNW 6	NW 8	-	NW 8	-	N 10			
Mainz			7p	W 1	-	WNW 10	WNW 12	WNW 10	N 12							
Paris			7p	W 3	-	NW 6	NW 8	WNW 10	WNW 12							
Amicus			7p	NW 1	-	NW 2	NW 4	NW 4								

AUFZEICHNUNGEN DER REGISTRIERAPPARATE ZU HAMBURG SEIT GESTERN 8 UHR MORGENS (M. E. Z.)



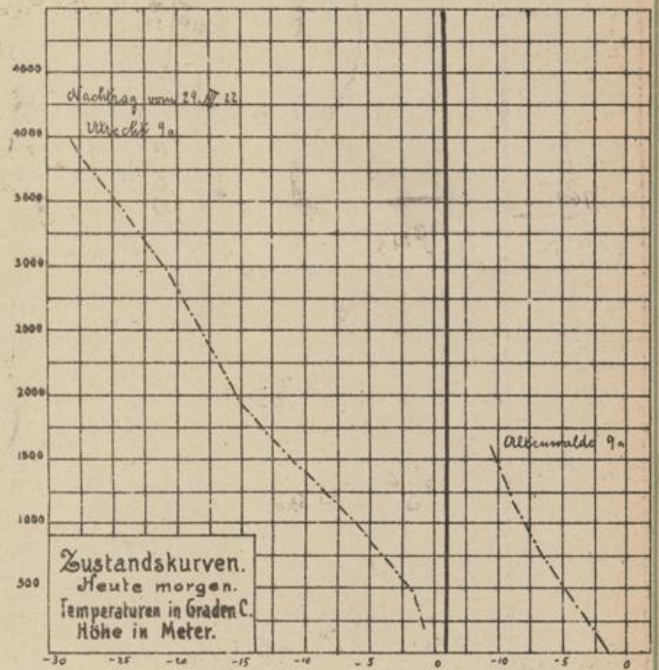
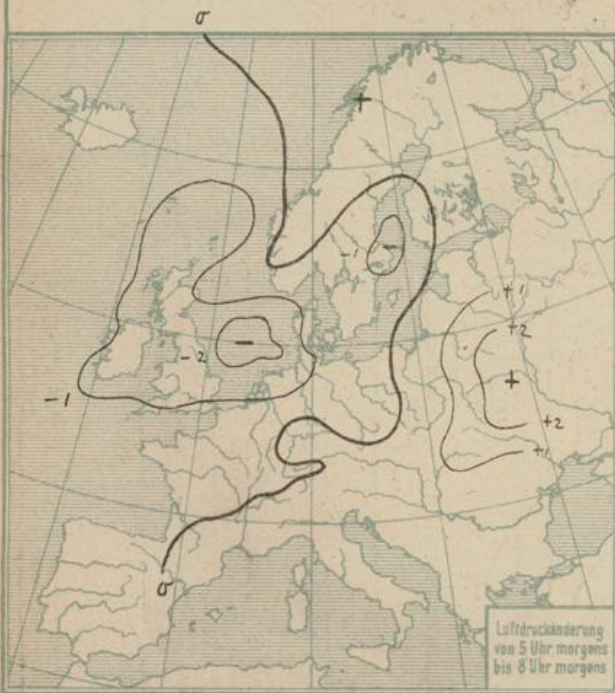
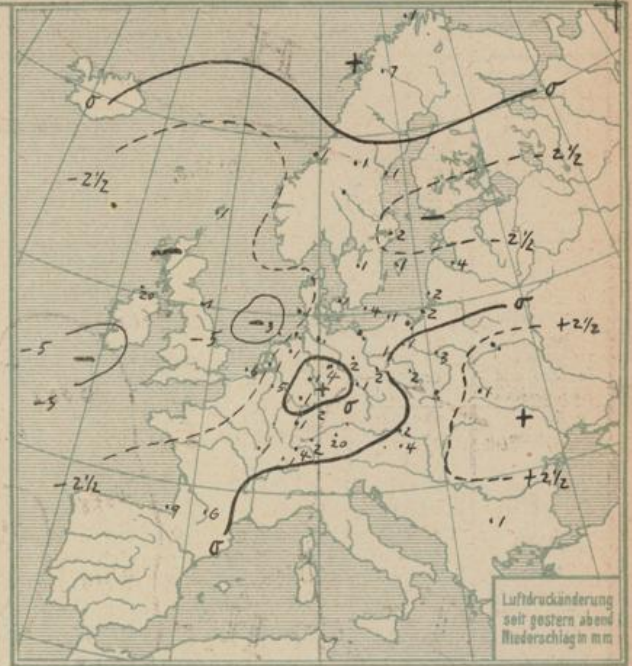
STATION	NACHMITTAG				ABEND				STATION	NACHMITTAG				ABEND			
	Luftdr.	Wind	Himmel	Temp.	Luftdruck Char. u. Aend.	Luftdr.	Wind	Himmel		Temp.	Luftdruck Char. u. Aend.	Luftdr.	Wind	Himmel	Temp.	Luftdruck Char. u. Aend.	
Wien	57.8	NW 2	3	3	+0.2	57.9	N 2	4	3	-	Oran	60.0	N 1	0	15	+0.1	
Salzburg Graz						55.4	W 2	4	3	-	Algier	63.9	N 3	3	15	+0.6	
Klagenfurt						59.8	SW 3	*	-1	-	Constantine	62.8	NNW 3	2	12	+0.3	
Feldkirch						60.8	W 2	*	1	-	Sizilien	62.3	W 1	2	12	+0.4	
Linz	59.8	W 4	4	2	-	60.6	W 2	*	0	+0.4							
Zürich	58.8	SW 3	4	3	-	60.5	W 3	4	2	+0.5	Malta						
Bern	59.8	W 2	4	3	-	60.0	SW 2	4	3	+0.3	Madrid	61.6	SSE 1	4	12	-0.2	
Genf	58.8	W 2	4	3	-	60.0	SW 2	4	3	+0.3	La Coruña	64.4	N 1	4	12	-0.2	
Lugano	58.8	W 2	4	3	-	60.0	SW 2	4	3	+0.3	San Fernando	64.8	NW 1	4	12	+0.5	
Helder	58.0	N 3	3	3	-0.1	57.9	N 2	1	2	-	Barcelona	61.0	SE 3	1	12	-	
Vlissingen	60.3	NW 4	4	4	-0.5	60.4	NW 2	3	3	-	Valladolid	63.5	NE 2	4	8	+1.0	
Utrecht	58.8	NNE 4	3	2	-1.0	57.4	N 1	1	1	+0.5	Rochefort	64.3	NNE 2	3	9	+0.0	
Kopenhagen	57.8	Stille	4	0	-0.1	57.4	N 1	2	0	-0.1	Bayonne	64.6	NW 1	1	10	-0.5	
Skagen	57.4	NNE 1	1	0	-	55.8	NNW 3	2	0	-0.3	Bordeaux	64.0	NNE 2	0	8	+0.5	
Honsholm	57.8	NNE 3	3	1	+0.1	57.3	NNE 3	3	1	-0.2	Bjorn	61.8	NW 1	3	3	+0.4	
Blaavandshuk	57.4	N 3	2	3	-	57.7	NNE 3	1	1	-	Calais	63.5	N 1	3	4	-	
Hammershus	56.8	NNE 2	2	0	+0.3	54.7	W 2	4	-1	-0.3	Limoges	61.9	Stille	4	7	+0.1	
Abisko	63.2	E 1	3	-7	+0.5	65.3	E 3	4	-5	+1.0	St. Malo	66.0	N 1	3	9	-0.1	
Haparanda	65.7	N 6	4	-1	+0.5	67.1	N 8	4	-2	+0.5	Montpellier						
Stensö	64.3	N 4	2	-4	-	60.2	NNW 4	4	-6	-	Paris	61.3	W 3	4	4	-1.0	
Oeslersund	67.7	N 6	2	-3	-	66.6	N 6	2	-5	-	Reims	64.7	N 2	4	8	-0.1	
Hernösand	66.2	N 6	3	-3	-	66.2	N 2	4	-2	-	Strassburg	54.4	W 1	3	4	-0.1	
Sörna						57.4	N 6	3	-6	-	Toulouse	63.1	NNW 4	3	5	+0.5	
Karlskud	55.9	NNE 6	3	0	-0.5	55.8	NNE 4	4	1	-	Tour	67.2	N 2	4	6	+0.1	
Stockholm	54.1	N 4	4	4	-0.1	53.9	N 4	4	-5	-0.2	Argentan	63.8	NNW 2	3	5	-0.1	
Jonköping	55.9	NE 4	2	1	-0.5	55.0	NE 4	4	-1	-	Amiens	61.6	NW 3	3	5	+0.1	
Wisby	63.4	NNE 5	4	-2	-	63.9	NW 5	3	-3	-	Cosne	61.8	N 1	4	5	-0.4	
Kalmar						54.3	NNW 4	4	-2	-	Le Havre	62.2	NNW 3	4	6	-0.3	
Spitzbergen	68.8	ESE 1	1	-10	+0.4	68.1	SE 1	4	-18	-0.4	Romilly	61.5	NW 1	4	4	-	
Jungö	66.0	NNE 2	3	-1	+0.4	61.1	NNE 2	4	-2	+0.8	Metz	60.2	NNW 2	4	1	-0.5	
Jönköping	66.0	N 1	1	1	-	61.3	NNE 1	2	-2	-0.8	Brüssel	60.2	NNW 2	4	1	-0.5	
Aalesund-Kinn	61.8	NE 5	2	3	-0.4	61.2	NE 5	1	2	-0.4	Lyon	62.3	N 1	3	3	+0.7	
Öxö	64.2	W 3	1	4	-1.9	58.1	NNE 2	1	2	-0.2	Lerwick	64.3	N 2	4	3	-0.4	
Anderö	64.0	E 3	1	-12	+0.4	69.8	E 2	1	-11	+0.4	Renfrew	65.8	NNE 3	4	7	-0.8	
Bergen	62.8	NNE 5	3	-1	+0.4	63.4	NE 5	2	2	+0.4	Eskdalemuir						
Brønnø											Cranwell	64.1	NNW 4	4	4	-0.4	
Vardö	63.7	NNE 5	4	-2	-	66.1	NNE 4	4	-7	-	Silly	65.6	Stille	3	8	-	
Skudenes						58.2	NE 2	1	-7	-	Tynemouth	63.0	NNW 3	4	4	-0.8	
Dombås	63.8	N 1	3	-3	+0.4	64.1	W 1	4	-7	-	Pembroke	65.4	NNW 1	3	6	-0.8	
Sau Mayau	62.8	N 1	1	1	-	57.2	N 5	1	1	-	Croydon	64.0	NNW 3	4	5	-	
Sögrö	57.6	N 4	1	1	-1.2	57.2	N 5	1	1	-	Aberdeen	64.9	NNE 3	4	3	-0.4	
Höene	57.5	NNE 4	0	3	-0.5	58.3	NNE 4	0	3	-0.4	Valencia	65.3	SSE 3	2	10	-2.6	
Helingsfors	49.2	NW 4	4	-0	-	48.6	NW 2	4	-1	-0.5	Guernsey	65.3	N 3	2	7	-	
Sordavala	48.9	SE 2	4	2	+1.0	48.6	Stille	4	2	-0.5	Sarnoway	64.0	NW 2	4	6	-0.4	
Kuopio	49.7	N 1	4	1	-	50.6	N 3	4	0	+0.5	Holyhead	65.8	NW 3	4	6	-1.2	
Vasa	54.6	N 2	3	-4	-	50.0	N 3	4	-3	-0.5	Yarmouth	62.2	NW 4	3	4	-0.4	
Sodankylä											Blackrod	64.8	SE 1	1	2	-	
Reval	49.3	N 4	4	-2	-	44.7	N 2	4	-2	-	Ross on Wye	64.8	NW 3	3	6	-0.8	
Dorpat	47.4	N 2	4	0	-	47.6	WSW 2	4	-1	-	Calshot	64.7	N 3	4	6	-0.1	
Filsand	51.4	N 4	4	-2	-						Yersey						
Hungerburg						46.6	Stille	4	0	-	Donaghadee	66.1	NNE 1	3	6	+0.4	
Posen						55.0	NW 2	4	-1	+0.3	Malin Head	63.1	NW 4	4	11	+0.1	
Warschau	51.5	NNW 4	4	2	+0.3	53.5	NNW 1	2	-0	+0.7	Zuragoza	61.3	Stille	0	11	-	
Łódź	53.5	NNW 2	4	1	+0.6	54.7	NW 1	4	0	+0.8	Manou	60.4	NW 1	-	13	-0.2	
Lublin	50.9	W 4	4	2	+1.0	55.2	W 2	3	-0	+0.6	Dadofoz	63.4	SW 1	4	12	-	
Krakau	54.1	NNW 3	4	1	+0.3	53.2	W 2	4	1	+1.3	Cordoba	62.2	SE 2	4	16	-0.7	
Lemberg											Alicante	63.4	NW 3	0	17	-0.6	
Bromberg											Monza	63.3	W 1	0	17	-0.4	
Pinsk	45.7	ESE 2	4	2	+1.2	51.1	ESE 1	4	1	+1.0	Tecuan	63.3	W 1	0	17	-0.4	
Tarnow	54.4	NW 5	4	1	-	57.1	W 3	4	-3	-	Sofia	62.7	NW 2	4	8	-0.9	
Prag	56.5	NNW 1	4	2	-	56.9	W 2	2	-0	+0.5	Tanger						
Eger	56.9	N 3	4	-1	-	57.1	W 3	4	-3	-	Rabat	63.1	NW 2	4	14	-0.3	
Kaschau						58.7	SW 1	4	1	+1.0	Casablanca	64.5	N 1	4	14	-	
Olmütz	55.2	NW 3	3	1	+0.4	56.0	NW 1	1	-1	+0.5	Agadir	63.6	N 1	4	15	-0.3	
											Mexnes	62.8	Stille	4	11	+0.3	
Budapest	52.8	NW 5	2	6	-	54.4	NW 2	1	2	-	Taza	61.2	NW 3	2	15	-	
											Bon Dentu	54.8	NW 1	4	-	-1.3	

BEOBACHTUNGEN VON 2 UHR NACHTS

STATION	Luftdr.	Wind	Himmel	Temp.	Luftdruck Char. u. Aend.	Bemerkungen	STATION	Luftdr.	Wind	Himmel	Temp.	Luftdruck Char. u. Aend.	Bemerkungen
Hamburg	56.6	N 2	1	-3	-0.4		Holyhead	63.0	N 3	4	-	-0.8	
Lerwick	62.1	NW 2	4	2	-0.4		Yarmouth	59.8	NW 3	4	1	-0.4	
Blackrod	64.8	NW 2	4	3	-1.2		Blackrod	62.6	NW 2	1	3	-0.8	
Cranwell	61.7	NNW 3	3	0	-0.8		Calshot	62.3	NW 2	4	3	-0.8	
Silly	64.5	Stille	0	6	-0.8		Posen	55.4	W 2	4	-2	-	
Malin Head	63.8	SE 1	1	2	-0.6		Warschau	53.9	NNW 1	4	-1	+0.2	
Tynemouth	61.1	NNW 2	4	2	-1.2		Djien	60.7	SW 1	4	0	-0.0	
Pembroke	63.7	W 2	4	6	-0.8		Limoges	62.8	Stille	4	3	-0.8	
Croydon	61.8	NW 2	4	2	-1.2		Taxis	60.7	Stille	4	3	-1.0	
Aberdeen	62.1	SE 3	1	6	-0.8		Toulouse	64.5	Stille	0	2	-0.3	
Valencia	63.3	NNE 2	3	7	-0.5		Tours	62.6	Stille	4	3	-1.0	
Guernsey	63.3	NNE 2	3	7	-0.5								

Schiffsmeldungen

29. März {
 8 Uhr 58.0 N 25 E 0.6 NW 6 4 unregelm. Dünung aus NE 5.0° 6.4°
 2p 57.0 N 15.4 W 62.8 SSE 7 6 milde . . . S 10.4° 8.6°



ALLGEMEINE ÜBERSICHT 8 Uhr morgens: Donnerstag, 30. März 1922

Der Kern des kontinentalen Tiefdruckgebietes hat sich seit gestern von Polen nordwärts nach Finnland verlagert. Über Nacht ist über der Nordsee ein kleiner Tiefwirbel entstanden, der als Ausläufer des finnischen Tiefs sich weiter ausbilden dürfte. Während das Hoch von Spitzbergen südostwärts nach Nordskandinavien vordringt, gefolgt von einem Tief zwischen Grönland und Spitzbergen, ist das Hoch über Großbritannien weiter zusammengeschrunken. Als fester Rücken, der sich von Frankreich nach Island hinzieht, ist es noch erkennbar, dürfte aber bald zerfallen, da sich an der irischen Westküste bereits das Herannahen einer neuen atlantischen Depression bemerkbar macht. Die gestern vorherrschenden nördl. Luftströmungen bewirkten in Nordwestdeutschland eine weitere Senkung der Temperaturen. In ganz Deutschland traten Nachfröste auf.

WETTERAUSSICHTEN AN DER DEUTSCHEN KÜSTE für Freitag, 31. März 1922

- NORDSEE: Schwache bis mäßige, zunächst westl., später rechtliche Winde, vielfach wolkeiges Wetter mit Neigung zu Niederschlägen, nur wenig milder.
- westl. OSTSEE: Wie Nordsee.
- östl. OSTSEE: Schwache westl. bis nördl. Winde, veränderliches, kaltes Wetter, Neigung zu Niederschlägen.
- Sturmwarnungen:

STATION	MORGEN										STATION	MORGEN									
	Luftdruck	Wind	Himmel	Temp.	Luftdruck Char. u. And.	Niederschlag	Max.	Min.	Bemerkung	See		Luftdruck	Wind	Himmel	Temp.	Luftdruck Char. u. And.	Niederschlag	Max.	Min.	Bemerkung	See
Wien	57.3	W	1	4	12	W +0.1	2	3	0		Madrid	63.4	NE	1	3	5	-	-	-	-	
Salzburg											La Coruña	62.3	S	1	2		-0.2	-	-	-	
Klagenfurt											San Fernando	63.6	NW	1	3		+0.3	0	0	0	
Feldkirch	54.4	NE	1	4	-1	0	8	4	-2		Barcelona	64.0	NNE	1	4	10		0	0	0	
Amst.	56.3	W	1	4	-1		3	5	-1		Valladolid	59.6	Stille		4	3		0	0	0	
Zürich	60.4	W	2	4	-0		0	4			Alicante	63.4	W	1		14		+1.2	0	0	
Bern	60.0	SW	3	4	-1	-0.2	1				Tebuau	63.5	W	3	00	13		-	0	0	
Genf	61.3	SSW	2	00	1	0	0				Mahon	62.2	Stille		4			0	0		
Lugano	67.0	NNE	2	0	5		0	0													
Helder	55.2	NNW	3	4		-1.0															
Viissingen	56.7	W	1	4	2	-1.0	6														
Utrecht	56.5	SSW	2	4	-1	-1.0	1	7	-6												
Kopenhagen	53.6	NNE	1	3	-1	-0.3	1	2	3												
Skagen	57.6	NNE	3	3	-2		0	2	4												
Hanstholm	53.7	E	3	4	-2	-1.0	0	1	3												
Blavandsbuk	52.5	ESE	3	4	-2	-1.1	0	3	3												
Härnäs	53.1	N	4	3	-4	-0.2	4	0	4												
Abisko	61.1	SE	2	3	-7	+0.5	7	-6	-4												
Haparanda	58.1	NNE	4	4	-3	+0.2	-	-1	-5												
Stensele																					
Ostersund	61.1	N	6	4	-6		1	-3	-8												
Härnäs	54.3	W	6	4	-3	-0.5	1														
Sarna	56.8	NNW	4	3	-8		0	-4	-14												
Karlstad																					
Stockholm	50.6	NNW	2	4	-3	-1.0	2	-3	-8												
Jönköping	53.8	NW	2	4	-4	-0.5	1	1	-5												
Wisby	51.7	NW	2	4	-2	-0.2	1														
Kalmar	53.0	N	1	3	-3		0														
Spitzbergen	60.2	S	6	4	-5	-1.5															
Jngö	67.5	N	3	4	-1	+0.4	1														
Trono	60.6	E	1	1	-4	+0.8	1														
Astoria	57.8	NE	4	1	-0	-1.2															
Og	57.1	NNE	4	1	-3	-0.5	0														
Andenas	66.4	S	4	3	-5	-0.3	0														
Bergen	65.6	E	7	2	-1	+0.8	0														
Bronno	62.8	E	1	0		+0.5															
Vardö	66.9	NNE	5	4	-3	+0.4	0														
Skudenes																					
Dombås																					
Joni Mayen	65.2	N	1	3	-1		0														
Färder	55.6	N	5	2	-3	-0.4	0														
Ullstret	57.1	NE	1	1	-1		0														
Helsingfors	65.5	W	2	4	0	+0.5	5	0	-1												
Sordavala	46.4	E	1	4	1		11	2	0												
Kuopio	47.9	NNE	4	4	-2		0	7	-3												
Vasa	51.4	NNE	6	4	-3	-1.0		-3	-4												
Sodankylä																					
Reval																					
Dorpat																					
Pilsand																					
Hungerburg																					
Posen	55.4	SE	1	2	-4	W	0	1	2	-5											
Warschau	55.2	WSW	1	1	-3	+0.7	3	2	-3												
Lodz	55.6	W	3	4	-2		0	2	2	-2											
Lublin																					
Krakau	56.4	W	1	3	-1	+0.9	0	3	-2												
Lemberg	57.8	W	1	3	-1	+1.1	1	3	-2												
Bromberg	55.6	Stille		00	-2	+0.3	1	2	-4												
Pinsk	55.2	W	1	3	-0	+2.0	0	5	0												
Tarnow	57.3	NW	2	4	-1		-1	2	-1												
Prag	55.7	Stille		4	-3	-0.5	1	2	-5												
Eger	55.2	W	3	4	-2		0	1	-6												
Praerau																					
Kischon	57.3	Stille		4	-0	+0.0	0	+6	-2												
Gismutz	56.4	SSW	1	2	-2		0	0	2												
Budapest	57.0	N	1	3	1	+0.3	0	5	-2												
Kaposvar	57.2	Stille		4	0		0	8	-2												
Szeged	58.3	S	1	0	1	+0.5		9	0												
Debreczen																					
Szegedbathely	61.8	S	1	4	-0		0	+6	0												
Belgrad																					
Malta																					
Malta	59.0	ENE	6	1	9		0	0													
Neapel	50.7	Stille		1	11	+0.7															
Venedig	56.1	NE	1	2	6	W +0.8	0	13	5												
Florenz	57.6	NE	1	4																	
Malta																					

Schiffsmeldung
 Breite Länge Luftdr. Wind See
 29 März 8a 59.5N 18.1W 59.1 SSE 7 6 wachse Dünne auf 84. 9.6

Eisbericht

Schweden Kalmarsund nördl. Kalmar: Packeis nur für starke Dampfer
 Sonst unverändert (Siehe Wetterbericht vom 28. März 22)