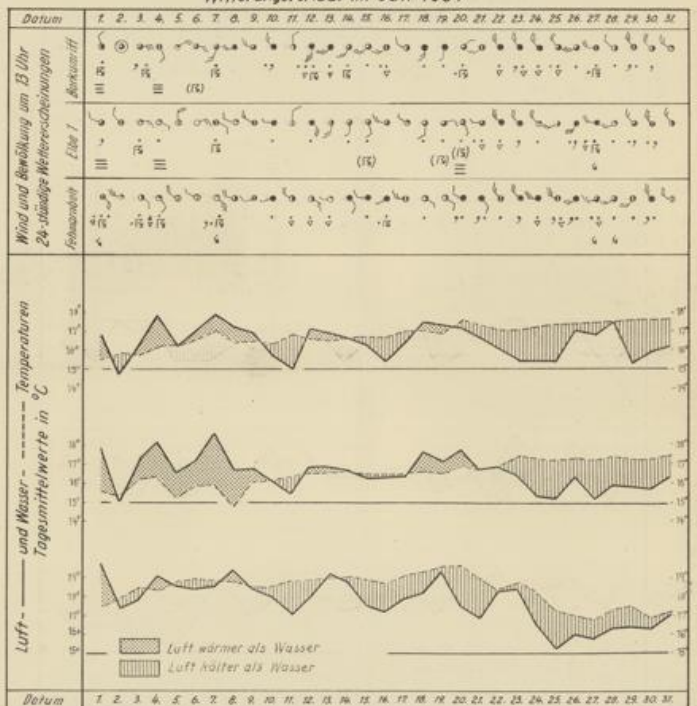


Wetterkarte des Seewetteramtes

Beschwerden wegen unregelmäßiger Lieferung sind an das Zustellpostamt zu richten.
 Antikart des Seewetteramtes des Deutschen Wetterdienstes
 Hamburg 4, Bernhard-Nocht-Str. 76 · Tel.: 31 12 39
 Verlagsort Hamburg
 Erscheint täglich.
 Nur Postbezug. Preis monatlich DM 2,- auschl. Zustellgebühr.
 Nachdruck u. öffentl. Aushang - auch auszugsweise - ohne Genehmigung nicht gestattet.
 Sonnabend, d. 24. Aug. 1957

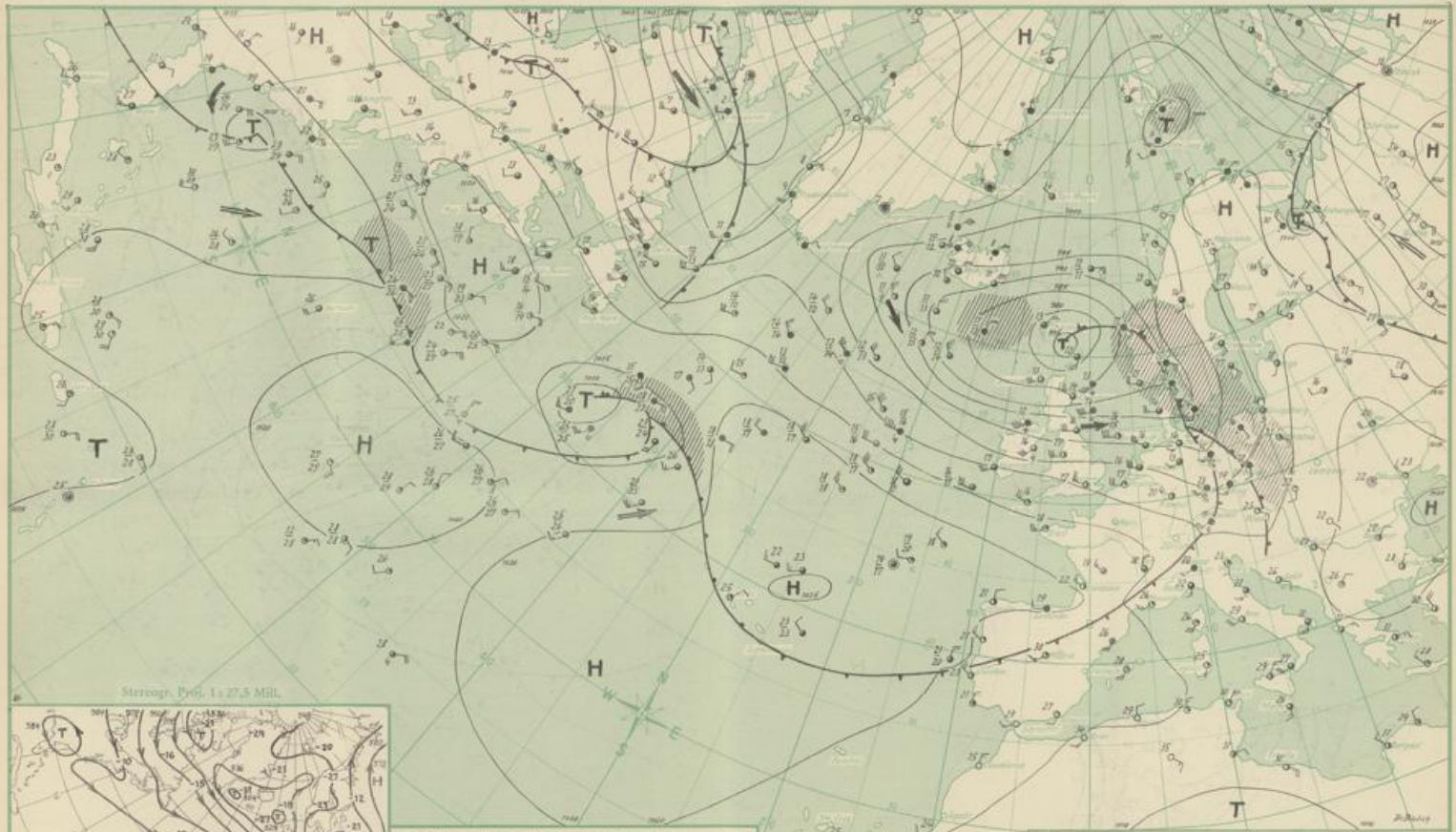
Deutsche Bucht und westliche Ostsee Witterungsverlauf im Juli 1957



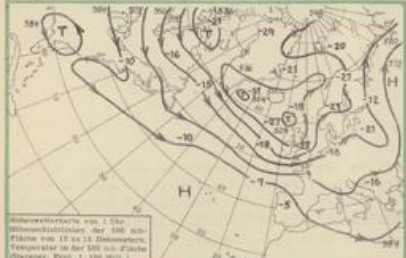
Feuerschiff	Temperatur - Mittel °C.		Wind vekt. Mittel.		Anzahl Tage mit		Stadter-schlag	Stadter-schlags-nenge, mm					
	Luft	Wasser	Wekt.	Stf.	≥ Dft. 8	≥ Dft. 8 (normal)							
Barkunriff	16,4	+0,3	16,8	+0,4	205°	3,5	5	0	(0,0)	2	7	21	81,8
Elbe 1	16,5	+0,2	16,5	0,0	282°	3,3	4	0	(1,0)	3	3	21	32,3
Fehmarnbelt	17,7	+0,5	18,4	+1,0	279°	-3,3	5	0	(0,0)	0	5	22	77,1

Tag Uhrzeit	Sonntag, den 24. August 1957				13 Uhr	7 Uhr	22 Uhr
	19 Uhr	1 Uhr	7 Uhr	13 Uhr			
Feuerschiffe	Wind u. Temperatur (zum Termin), Wetterablauf (während der letzten 6 Stunden)						
Barkunriff	3 3 19 bewölkt	SW 6 17 bewölkt	W 7 16 bewölkt	SW 7 16 bewölkt	10 6 2,5	17,5	0,1
Weser	3 4 19 heiter	SW 6 16 Schauer	W 7 14 Schauer	10 + 1,0	17,5	1	
P 8	SW 4 17 w.bev.	SW 6 17 bewölkt	SW 7 16 Schauer	W 7 15 wachsb.	15 6 2,0	17,0	2
P 12	nicht	auf	Funken				
Elbe 1	SW 4 17 heiter	SW 5 17 w.bev.	SW 6 15 Regen	W 7 16 heiter	10 4 1,5	17,0	0,5
Kiel	3 3 18 w.bev.	SW 3 16 w.bev.	W 4 15 Regen	W 5 17 Schauer	15 4 0,5	17,0	0,0
Fehmarnbelt	SW 4 17 heiter	SW 5 17 heiter	W 6 16 bewölkt	W 6 17 bewittert	10 3 1,0	17,0	0,0
Küste und Häfen	Max. gest. letzte Nacht (19-20) Min. gest. letzte Nacht (20-21) Sonnenschein (20-21)						
Emden	SW 2 17 w.bev.	SW 3 14 bewölkt	SW 3 15 bewittert	SW 5 18 bewittert	21 14 12	7,5	4
Norderney	3 3 19 heiter		SW 6 16 Regen	W 7 16 Schauer	20 14 13	8,0	3
Helgoland	SW 4 16 bewölkt		SW 7 16 bewölkt	W 7 16 Regen	16 14 14	10,4	4
Bremerhaven	SW 4 19 heiter		W 6 15 Regen	W 7 17 bewittert	20 13 13	10,3	2
Bremen	SW 4 19 heiter	SW 3 13 bewölkt	SW 4 15 Regen	SW 5 17 bewittert	22 13 11	8,9	0,0
Cuxhaven	SW 2 19 w.bev.		W 4 15 Regen	W 5 16 bewittert	20 13 12	10,1	1
Hamburg	SW 2 19 w.bev.	SW 3 15 w.bev.	SW 2 14 Regen	SW 2 14 bewittert	21 13 12	10,2	0,0
Hausen	SW 2 17 heiter		W 4 15 bewölkt	W 5 16 Schauer	20 13 10	10,4	0,4
Lüß/Sylt	SW 4 17 bewölkt		W 6 15 Regen	W 7 14 Schauer	19 15 13	10,6	1
Flensburg			SW 4 14 Regen		20 14	+	+0,1
Schleswig	SW 2 17 bewölkt	SW 2 15 heiter	SW 3 17 bewölkt	SW 5 12 bewittert	20 13 12	7,5	1
Kiel	SW 1 18 bewölkt		W 3 14 Regen	W 5 17 bewittert	20 14 12	11,5	0,1
Lübeck	SW 1 18 bewölkt		SW 4 14 Regen	SW 4 16 Regen	22 13 12	10,0	0,0
Binnenland							
Berlin	SW 1 19 w.bev.	SW 2 14 heiter	SW 3 15 Regen	SW 3 15 Regen	20 13 11	6,5	0,0
Hannover	SW 2 18 heiter	SW 2 12 w.bev.	W 3 14 bewölkt	SW 3 15 Schauer	21 12 9	10,0	2
Saarbrücken	SW 1 18 heiter	SW 2 14 bewölkt	W 3 15 Regen	SW 5 17 Schauer	21 12 10	10,7	1
Braunlage	SW 1 14 heiter	SW 2 14 bewölkt	SW 3 13 bewölkt	SW 3 13 bewittert	19 10 7	11,9	2
Göttingen	SW 3 17 heiter		SW 2 15 Regen	SW 5 16 Regen	21 15 10	11,9	0,3
Osnabrück	SW 1 18 w.bev.	W 3 15 Regen	W 5 18 bewittert		21 14 12	10,3	0,6
Düsseldorf	W 3 20 bewölkt	SW 2 18 Regen	SW 3 16 Regen	W 5 17 bewittert	21 16 13	+	+0,4
Frankfurt	W 2 19 w.bev.	SW 2 16 bewölkt	SW 4 12 bewölkt	W 5 20 Nebel	22 15 13	0,3	0,0
Stuttgart	W 2 20 bewölkt	SW 4 16 w.bev.	SW 3 15 bewölkt	W 3 14 Schauer	21 14 13	+	+
Freiburg Br.	SW 1 22 bewölkt	SW 2 17 Schauer	SW 3 19 bewölkt	SW 2 16 Schauer	24 18 17	9,6	0,5
Nürnberg	SW 2 17 heiter	SW 2 11 w.bev.	W 2 14 bewölkt	W 4 15 Schauer	21 16 9	12,2	0,2
München	SW 1 18 heiter	SW 2 13 heiter	W 2 15 Regen	SW 4 19 Schauer	19 15 10	10,1	0,2

Auslandshäfen und Ankerungsorte der Schifffahrt vom 24. August 1957 7 Uhr												
Ort	Wetter	Wind	Temp.	Ort	Wetter	Wind	Temp.	Ort	Wetter	Wind	Temp.	
												Sansevalle
Stockholm	heiter	SW 1	12	Queviant	heiter	W 2	12	Montreal	wolkig	SW 3	19	
Waklilien	bedeckt	W 5	16	Bordeaux	bedeckt	SW 2	18	Portland	wolklos	SW 4	14	
Helsinki	heiter	SW 2	6	Nantes	bedeckt	still	18	Boston	wolklos	SW 3	16	
Tallin	heiter	SW 2	15	Lissabon	wolkig	SW 2	19	New York	heiter	still	17	
Danzig	heiter	W 4	15	Harpa	heiter	still	21	Charleston	Regen	SW 4	21	
Kopenhagen	bedeckt	SW 6	16	Porto Delgada	heiter	SW 2	24	New Orleans	wolklos	still	25	
Oslo	bedeckt	SW 2	10	Talantia	wolkig	still	22	Galveston	wolkig	W 3	22	
Bergen	bedeckt	SW 2	10	Savona	still	21	Bermuda	wolkig	W 4	26		
Reykjavik	bedeckt	SW 5	15	Savona	heiter	W 3	18	Hual	+	still	25	
Lerwick	wolkig	W 5	11	Seattle	wolkig	SW 1	21	San Salvador	wolkig	SW 3	25	
Hull	heiter	W 5	11	Halifax	wolkig	SW 4	22	Sig de Jan.	+	still	25	
London	wolklos	W 4	11	Split	bedeckt	W 2	22	Santos	+	wolklos	SW 2	25
Batavia	wolkig	SW 5	15	Pirana	wolkig	SW 2	16	Santos	bedeckt	SW 4	20	
Liverpool	heiter	SW 4	12	Konstantin	wolklos	W 1	10	Singapore	bedeckt	SW 1	26	
Dublin	heiter	SW 4	12	Beirut	wolkig	SW 3	22	Sydney	+	wolkig	W 2	28
Tientsin	wolkig	W 6	15	Port Said	heiter	W 1	22	Sourabaya	+	wolkig	SW 2	28
Antwerpen	bedeckt	SW 1	15	Alexandria	wolkig	SW 2	27	Suzhou	+	heiter	SW 1	27
				Panama	heiter	W 3	19	Soko	+	wolkig	W 5	20
				Vancouver	bedeckt	W 3	17	Sagami	+	wolkig	still	26



Skizze, Prop. 1: 27,5 Mill.



Für die Seeschifffahrt: Beachtet Seewetterberichte und Sturmwarnungen!

Wetterlage: Das Tief bei Schottland hat sich zum Sturmtief entwickelt, seine Fronten überquerten mit starken Gewitterböen Nordwestdeutschland. Zwischen ihm und dem Hoch nördlich der Azoren hat sich ein ausgedehntes Feld stürmischer Westwinde gebildet, das von der Nordsee bis 30° West reicht. Das Tief südöstlich Neufundlands zieht langsam ostnordostwärts.

Aussichten für NW-Deutschland u. angrenz. Seegebiete bis 23.8.57: Starke, an der Küste stürmische westliche Winde, rascher Wechsel zwischen aufheiterungen und stärkerer Bewölkung mit z.T. kräftigen Schauern, kühl. **Deutsche Bucht und westliche Ostsee:** Stürmischer West bis Südwest. Dr. Bielich

Wetterkarte von 1 Uhr
 Höhenkonturen der 1000 m-
 Fläche von 12 bis 12 Dekapascal
 Temperatur in der 500 m-Fläche
 (Skizze, Prop. 1: 100 Mill.)

☁ bedeckt, W Wind Stärke 5, Luft 16°, Wasser 12°, ☀ Wind RBR, ☉ bed. voll, ☁ Dunst (trüblich), ☁ d. (flüchtig), ☁ (feucht), ☁ (Boden) Nebel, ☁ Nebel, ☁ Sprühregen, ☁ Regen, ☁ Schneefall, ☁ Schauer, ☁ Graupel, ☁ Hagel, ☁ Gewitter, ☁ Niederschlag i.d. Umgeb.
 Gebiete mit Niederschlag |||||, ☁ mit Nebel ☁☁☁. Fronten: —●— Warmfront, —▲— Kaltfront, —▲▲— Okklusion. Isobaren: Linien gleichen Luftdruckes, z.B. 1000 mb, 750 mm. H Hochdruckgebiet, T Tiefdruckgebiet. Luftströmung: ⇨ warm, ⇨ kalt.