

# Wetterkarte des Seewetteramtes

Beschwerden wegen unregelmäßiger Lieferung sind an das Amt der Seewetterämter des Deutschen Wetterdienstes Hamburg 4, Bernhard-Nocht-Str. 76 - Tel.: 31 12 39 zu richten. Nachdruck u. öffentl. Aushang - auch auszugsweise - ohne Genehmigung nicht gestattet.

Verlagsort Hamburg. Erscheint täglich. Nur Postbezug. Preis monatl. DM 2,- zusätzl. Zustellgebühr.


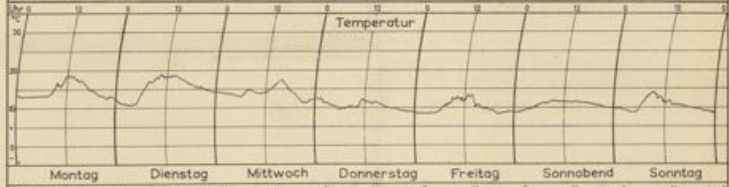
Jahrgang 5 Nr. 259 Montag, d. 16. Sept. 1957

## Wochenübersicht

Wochenbericht, II. Teil Montag, den 9. September bis Sonntag, den 15. September 1957

Wind 13 Uhr	Montag 9.9.		Dienstag 10.9.		Mittwoch 11.9.		Donnerstag 12.9.		Freitag 13.9.		Sonnabend 14.9.		Sonntag 15.9.	
	SW 5	SW 5	SE 5	SE 6	W 7	W 7	W 8	W 8	W 6	W 6	W 6	W 6	W 6	W 6
FS-Borkumriff	SW 5	SW 5	SE 5	SE 6	W 7	W 7	W 8	W 8	W 6	W 6	W 6	W 6	W 6	W 6
Hamburg	SW 3	SW 4	SW 5	SW 6	W 6	W 6	W 6	W 6	W 6	W 6	W 6	W 6	W 6	W 6
FS-Fehmarnriff	W 3	W 5	SE 6	SE 6	W 6	W 6	W 6	W 6	W 6	W 6	W 6	W 6	W 6	W 6
Temperatur	Min. Max. Mittel	Min. Max. Mittel	Min. Max. Mittel	Min. Max. Mittel	Min. Max. Mittel	Min. Max. Mittel	Min. Max. Mittel	Min. Max. Mittel	Min. Max. Mittel	Min. Max. Mittel	Min. Max. Mittel	Min. Max. Mittel	Min. Max. Mittel	Min. Max. Mittel
List	13 18 15,2	14 16 14,9	13 16 13,8	10 15 12,1	10 14 11,8	10 15 12,1	10 14 11,8	10 15 12,1	10 14 11,8	10 15 12,1	10 14 11,8	10 15 12,1	10 14 11,8	10 15 12,1
Lübeck	12 18 14,5	10 21 15,6	13 16 14,0	10 12 10,6	8 15 10,5	9 13 11,5	10 15 10,5	9 13 11,5	10 15 10,5	9 13 11,5	10 15 10,5	9 13 11,5	10 15 10,5	9 13 11,5
Hamburg	13 19 14,8	11 19 15,7	14 18 14,1	10 14 10,4	9 14 10,4	9 12 11,4	9 14 10,4	9 12 11,4	9 14 10,4	9 12 11,4	9 14 10,4	9 12 11,4	9 14 10,4	9 12 11,4
Bremen	12 19 13,8	9 20 15,1	13 18 14,1	10 13 10,5	8 14 10,0	8 13 11,4	8 14 10,0	8 13 11,4	8 14 10,0	8 13 11,4	8 14 10,0	8 13 11,4	8 14 10,0	8 13 11,4
Norderney	14 18 15,4	13 17 14,6	14 17 14,4	11 14 12,1	10 14 11,4	10 14 13,0	12 13 11,7	10 14 11,4	10 14 11,4	10 14 11,4	10 14 13,0	12 13 11,7	10 14 11,4	10 14 11,4
Hannover	12 17 13,0	8 20 15,2	13 19 14,4	11 14 9,9	7 12 9,4	9 12 11,0	8 14 10,2	12 17 13,0	8 20 15,2	13 19 14,4	11 14 9,9	7 12 9,4	9 12 11,0	8 14 10,2
Braunlage	11 12 9,9	8 16 11,3	10 14 11,5	7 8 6,6	5 9 6,7	6 12 6,5	6 12 6,5	11 12 9,9	8 16 11,3	10 14 11,5	7 8 6,6	5 9 6,7	6 12 6,5	6 12 6,5
Göttingen	13 16 12,7	5 21 13,9	12 18 15,3	11 16 11,0	8 14 9,4	8 14 10,3	9 14 10,0	13 16 12,7	5 21 13,9	12 18 15,3	11 16 11,0	8 14 9,4	8 14 10,3	9 14 10,0

### Registrierungen Hamburg - Stadt (als Beispiel für Nordwestdeutschland)



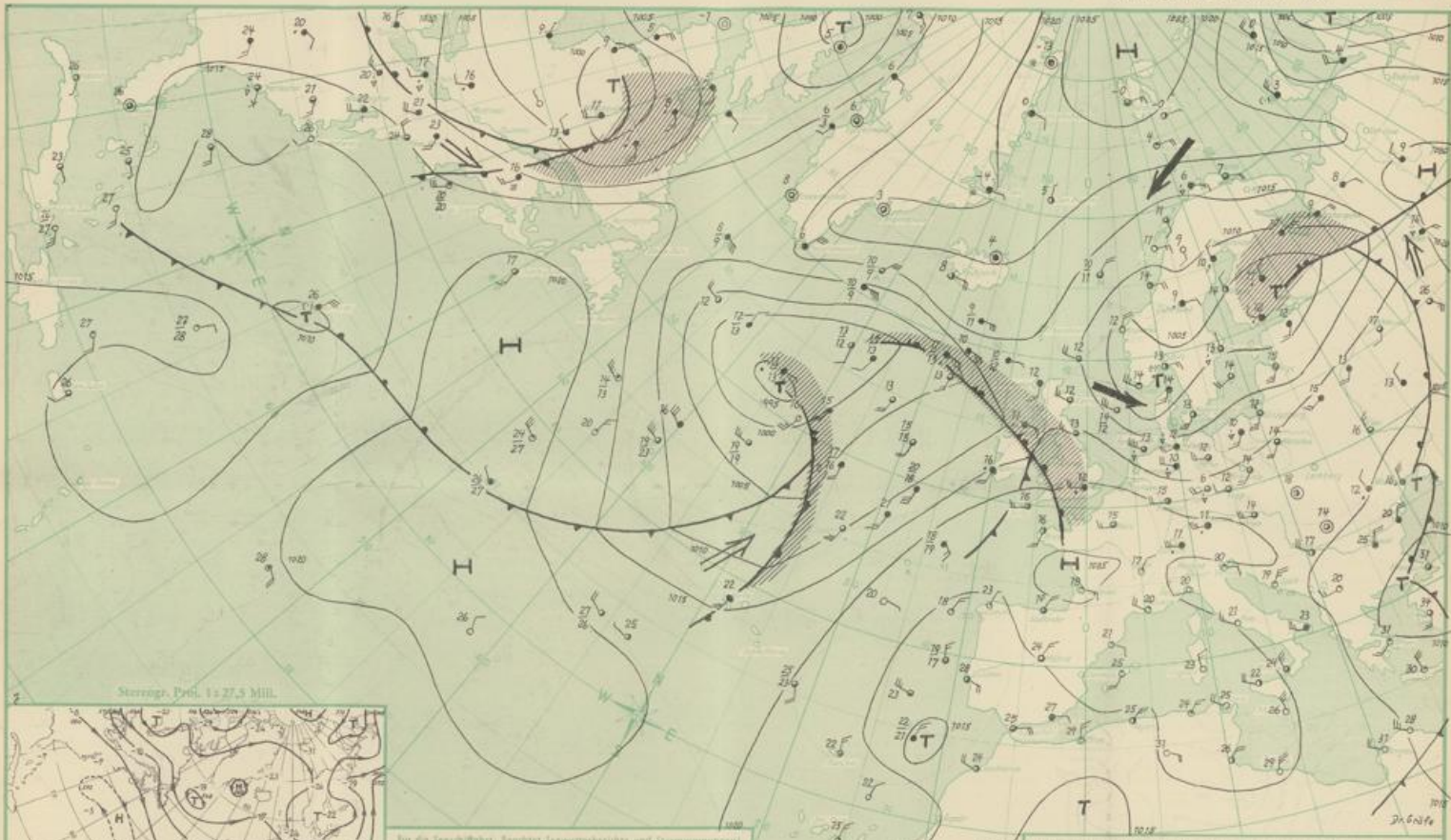
Hamburg Wetter 13 Uhr und Sommerzeiten in Std.

Die am Sonntag, d. 8.9. einsetzenden Regenfälle hielten in NW-Deutschland bis in den Montag hinein an. Außer an der Nordsee waren sie sehr ergiebig (siehe gestrige Tab.). Nach kurzer Wetterbesserung am 10., an dem die Temperaturen im Binnenlande auf 20-21 Grad stiegen, begannen am 11. nach Durchzug eines Nordsee-Sturmtiefs neue ergiebige Regenfälle, die sich bis zum 15. öfter wiederholten. Am 12. frischen die Winde erneut stürmisch auf mit Annäherung des Tiefdrucktroges (siehe Druckkurve) des großen skandinavischen Tiefdrucksystems, auf dessen Rückseite in der 2. Wochenhälfte sehr kühle Polarluft mit Sturmböen und Gewittern einströmte.

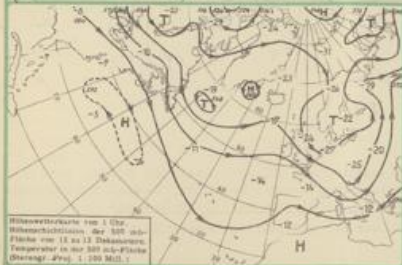
Tag Uhrzeit	Montag, den 16. September 1957				13 Uhr	7 Uhr	Wellen Peri- ode sec	Höhe m	Wasser- Temp. °C	Niederschlag mm
	19 Uhr	1 Uhr	7 Uhr	13 Uhr						
<b>Feuerschiffe</b>	Wind u. Temperatur (zum Termin), Wetterablauf (während der letzten 6 Stunden)									
Borkumriff	SW 7 11 Schauer	SW 5 10 Schauer	SW 6 10 Schauer	SW 7 13 Regen	10	8	3,0	15,0	+	
Weese	SW 6 11 Schauer	SW 6 9 Regen	SW 6 12 Schauer	SW 6 12 Schauer	14	4	1,5	14,5	12	
P. B.	SW 7 11 Regen	SW 5 12 Schauer	W 5 12 Regen	W 7 13 Schauer	10	6	2,0	15,0	7	
P. 12										
Elbe 1	SW 7 12 Regen	SW 5 12 bewölkt	SW 6 10 Schauer	SW 5 13 Schauer	10	6	1,5	16,0	5	
Kiel	SW 5 11 Schauer	SW 4 10 Regen	SW 5 9 Schauer	SW 5 13 w. bew.	20	4	0,5	13,5	8	
Fehmarnriff	SW 7 12 bewölkt	W 6 12 Regen	W 5 11 heiter	SW 5 13 bewölkt	20	4	1,0	14,0	1	
					Max. gestrige Nacht	Min. heute	Sonnenstunden			
<b>Küste und Häfen</b>										
Ende	SW 4 10 Schauer	SW 4 9 Schauer	SW 3 8 Schauer	SW 4 12 Schauer	14	8	6	3,3	5	
Norderney	W 7 11 Schauer	SW 4 10 Schauer	SW 6 13 Schauer	SW 6 13 Schauer	13	9	7	1,4	8	
Helgoland	SW 7 12 Regen	W 5 12 Schauer	SW 6 14 Gewitter	SW 6 14 Gewitter	14	9	7	1,0	6	
Bremenhafen	SW 7 11 Schauer	SW 5 9 Schauer	SW 5 8 Regen	SW 5 10 bewölkt	13	7	2	2,4	2	
Bremen	W 4 11 Schauer	SW 4 9 Regen	W 4 7 Regen	W 4 11 Regen	15	6	5	5,5	3	
Cuxhaven	SW 3 10 Regen	SW 3 9 Regen	SW 3 9 bewölkt	SW 4 10 Schauer	13	8	7	1,2	23	
Hamburg	SW 4 11 Schauer	SW 4 9 Schauer	SW 3 8 Schauer	SW 4 12 Schauer	14	7	6	3,3	0,2	
Huum	W 4 11 Regen	SW 3 8 Schauer	SW 5 12 Schauer	SW 5 12 Schauer	13	8	6	2,2	9	
Lüt./Spit			W 5 11 bewölkt	W 5 12 Schauer	13	9	7	2,4	2	
Hamburg			SW 3 8 bewölkt	SW 3 8 bewölkt	13	8	+	+	+	
Schleswig	SW 4 10 Schauer	SW 3 8 Schauer	SW 3 7 Schauer	SW 5 12 Schauer	13	7	6	+	14	
Kiel	SW 4 10 Schauer	SW 3 7 Regen	SW 5 13 w. bew.	SW 5 13 w. bew.	13	7	6	1,4	8	
Lübeck	SW 3 11 Schauer	SW 4 8 Schauer	SW 3 11 bewölkt	SW 3 11 bewölkt	15	8	7	2,6	5	
<b>Binnenland</b>										
Berlin	SW 4 13 Schauer	SW 4 9 Schauer	SW 3 8 Regen	W 3 12 Regen	15	8	7	4,5	1	
Hannover	SW 4 10 Schauer	SW 4 9 Schauer	SW 3 6 Regen	W 4 10 Regen	14	6	5	7,4	2	
Braunschweig	SW 4 10 Schauer	SW 3 9 Regen	SW 3 8 Regen	W 4 12 Schauer	14	7	7	6,1	0,4	
Braunlage	W 3 6 Schauer		W 3 4 Regen	W 2 5 Regen	12	4	3	2,9	4	
Göttingen	SW 3 9 Regen		still 7 Regen	SW 3 12 Regen	14	7	5	3,2	3	
Onstädter	W 5 10 Regen	SW 4 8 Schauer	SW 3 7 Schauer	W 4 11 Regen	13	6	5	2,2	5	
Düsseldorf	SW 3 11 Schauer	SW 3 10 Regen	W 4 9 Schauer	W 2 11 Schauer	14	8	6	+	1	
Frankfurt	W 2 12 bewölkt	SW 4 9 bewölkt	SW 4 9 Regen	W 4 15 Schauer	15	8	7	4,7	0,6	
Stuttgart	SW 3 9 Schauer	SW 4 7 w. bew.	SW 3 8 Regen	SW 4 10 Regen	12	8	4	5,4	2	
Freiburg B.	SW 2 10 Schauer	SW 3 10 Regen	SW 3 10 Regen	SW 3 12 bewölkt	13	9	8	4,1	4	
Nürnberg	S 2 10 Schauer	SW 3 8 bewölkt	SW 2 7 Regen	W 4 12 Regen	13	7	6	1,6	1	
München	SW 3 7 Schauer	SW 3 7 bewölkt	SW 3 8 bewölkt	W 5 11 Regen	13	6	5	8,2	0,1	

Auslandshäfen und Ankerungspunkte der Schiffe vom 16. Sept. 1957 7 Uhr. +) 15.9.57 19 Uhr. ++) 15.9.57 13 Uhr

Ort	Wetter	Wind	Temp.	Ort	Wetter	Wind	Temp.	Ort	Wetter	Wind	Temp.	
Lisao	bedeckt	SE 3	9	Marseille	wolklos	SW 4	11	Charleston	wolkig	SE 3	26	
Sundsvall	bedeckt	SE 2	11	La Coruña	heiter	still	12	New Orleans	heiter	still	22	
Stockholm	bedeckt	still	11	Lissabon	bedeckt	SW 3	19	Galveston	wolkig	SW 2	27	
Reykjavik	Regen	SE 4	9	Norke	Regen	SW 3	21	San Salvador	heiter	SE 3	26	
Danzig	bedeckt	SW 5	10	Barcelona	still	18		Rio d. Jan.	bedeckt	SW 3	28	
Kopenhagen	heiter	SW 5	10	Besaina	bedeckt	NE 2	23	Santos	+	still	30	
Shagen	bedeckt	SW 4	12	Malta	heiter	SW 3	23	Montevideo	+	still	15	
Göteborg	heiter	ENE 1	8	Split	wolkig	NE 6	13	Rosario	+	wolkig	NE 1	21
Göteborg	Schauer	SE 2	11	Pirna	bedeckt	SW 1	26	Sahia Blanca	bedeckt	W 4	14	
Reykjavik	heiter	ENE 4	2	Estanbul	bedeckt	W 4	24	Colaba	+	SW 3	27	
Lerwick	wolkig	SW 5	9	Konstantin	wolkig	W 4	18	Rangoon	+	bedeckt	SE 1	29
Hull	heiter	W 5	8	Beyrut	heiter	still	27	Bangkok	+	bedeckt	SW 3	28
London	bedeckt	W 3	9	Alexandria	heiter	NE 1	27	Singapur	+	bedeckt	still	25
Skilly	heiter	W 4	14	Algier	wolkig	E 2	19	Djakarta	+	heiter	ENE 2	27
Dublin	Regen	SE 1	9	Oran	bedeckt	ENE 2	22	Batavia	+	wolkig	ENE 3	29
Vilnius	heiter	SW 5	11	Panama	bedeckt	W 3	18	Managua	+	heiter	ENE 1	27
Antwerpen	wolkig	SW 3	9	Vancouver	wolklos	E 2	16	Nagoya	+	heiter	SE 3	21
Cheerberg	bedeckt	W 2	13	Portland	ebel	SW 4	18	Tokio	+	heiter	ENE 2	21
Ouessant	bedeckt	W 1	10	Boston	heiter	SW 4	22	Osaka	+	heiter	SE 1	22
Bordeaux	heiter	still	5	New York	heiter	SW 4	24	Kagasaki	+	bedeckt	NE 1	23



Skizze, Maßstab 1:27,5 Mill.



Für die Seeschifffahrt: Beachtet Seewetterberichte und Sturmwarnungen!

**Wetterlage:** Das ausgedehnte Tiefdruckgebiet über Südkandinavien hat sich weiter abgeschwächt. Ebenso hat sich das gestern südlich von Irland gelegene Hoch unter Abschwächung nach Südfrankreich ausgeweitet. Das neue atlantische Tiefdrucksystem folgt ostwärts nach. Von ihm dürfte sich über Irland ein Ausläufer ablösen und in Richtung auf die südliche Nordsee ziehen. Damit wird wieder feuchte und milde Luft nach Deutschland geführt.

**Aussichten für NW-Deutschland u. angrenz. Seegebiete bis 18.9.57**  
 Abflauende, auf Südwest drehende Winde, vorübergehend etwas Regen, leichter Temperaturanstieg.  
**Deutsche Bucht und westliche Ostsee:**  
 Abflauende, auf Südwest drehende Winde.

Dr. Krühl

1) bedeckt, 2) Wind Stärke 5, Luft 16°, Wasser 12°, 3) Wind 7-8, 4) bed. Wlk., 5) bewölkt (bedeckt), 6) dring. bewölkt, 7) Wolkenlos, 8) Nebel, 9) Sprühregen, 10) Regen, 11) Schneefall, 12) Schnee, 13) Graupel, 14) Hagel, 15) Gewitter, 16) Niederschlag d. Unget. Gebiete mit Niederschlag, 17) mit Nebel, 18) Fronten: 19) Warmfront, 20) Kaltfront, 21) Okklusion, 22) Isobaren: Unter gleiches Luftdruck, z.B. 1000 mb, 700 mm, H Hochdruckgebiet, T Tiefdruckgebiet, Luftströmung: 23) warm, 24) kalt.