

# Wetterkarte des Seewetteramtes

Beschwerden wegen unregelmäßiger Lieferung sind an das Zustellamt zu richten

Anteilstück des Seewetteramtes des Deutschen Wetterdienstes  
Hamburg 4, Bernhard-Nocht-Str. 76 - Tel.: 31 12 39

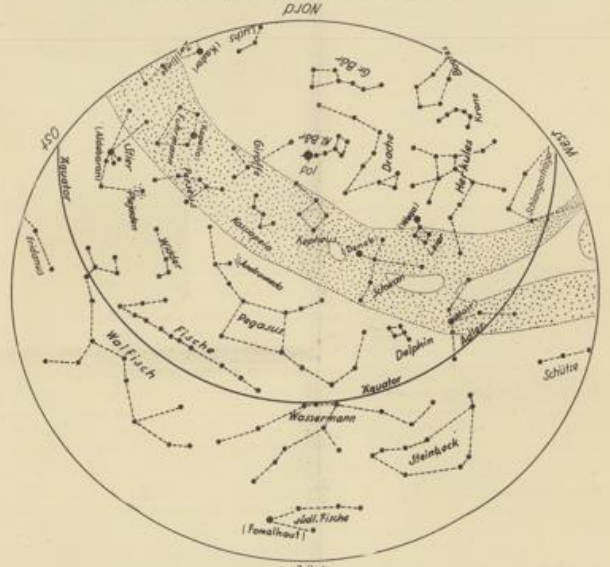
Verlagsgesellschaft  
Erscheint täglich.  
Nur Postbezug. Preis monatlich DM 2,- aussch. Zustellgebühr

Nachdruck u. öffentl. Aushang - auch auszugsweise - ohne Genehmigung nicht gestattet

Donnerstag, 26. Sept. 1957

Jahrgang 5 Nr. 269

## Der Sternhimmel im Oktober 1957



**Oktober: Orter der Planeten (Monatsmitte)** Merkur: im Sternbild Jungfrau bis höchstens 7. Okt. nur ganz kurz tief am W-Horizont sichtbar, danach nicht mehr. Am 24. obere Konjunktion mit der Sonne. - Venus: im Sternbild Skorpion, ihre Sichtbarkeitdauer nimmt zu und beträgt Ende Okt. 1 Std. 20 Min. abends in SW (Untergang zwischen 18 und 19 Uhr. - Mars: im Sternbild Jungfrau. Er befindet sich in Sonnennähe und ist darum im Oktober nicht sichtbar. - Jupiter: ebenfalls im Sternbild Jungfrau, sehr nahe dem Mars, Jupiter im Oktober auch nicht sichtbar. - Saturn: zwischen Sternbild Schlangenträger und Skorpion, Untergang um 19 Uhr in SW, am Monatsende höchstens noch 20 Min. tief am Horizont sichtbar.

**Besondere Ereignisse:** 20. Okt. Venus nahe bei Saturn. - 23. Okt. Totale Sonnenfinsternis in ganz Europa nicht sichtbar, (nur sehr kleine Totalitätszone, auf 70°S-Breite und 25°W-Länge, in der Antarktis.

Berichtigung zur WK Nr. 268 Ab Zeile 14 von unten muß es heißen: seine im großen zunächst nach Nordwesten verlaufende Bahn festzulegen.

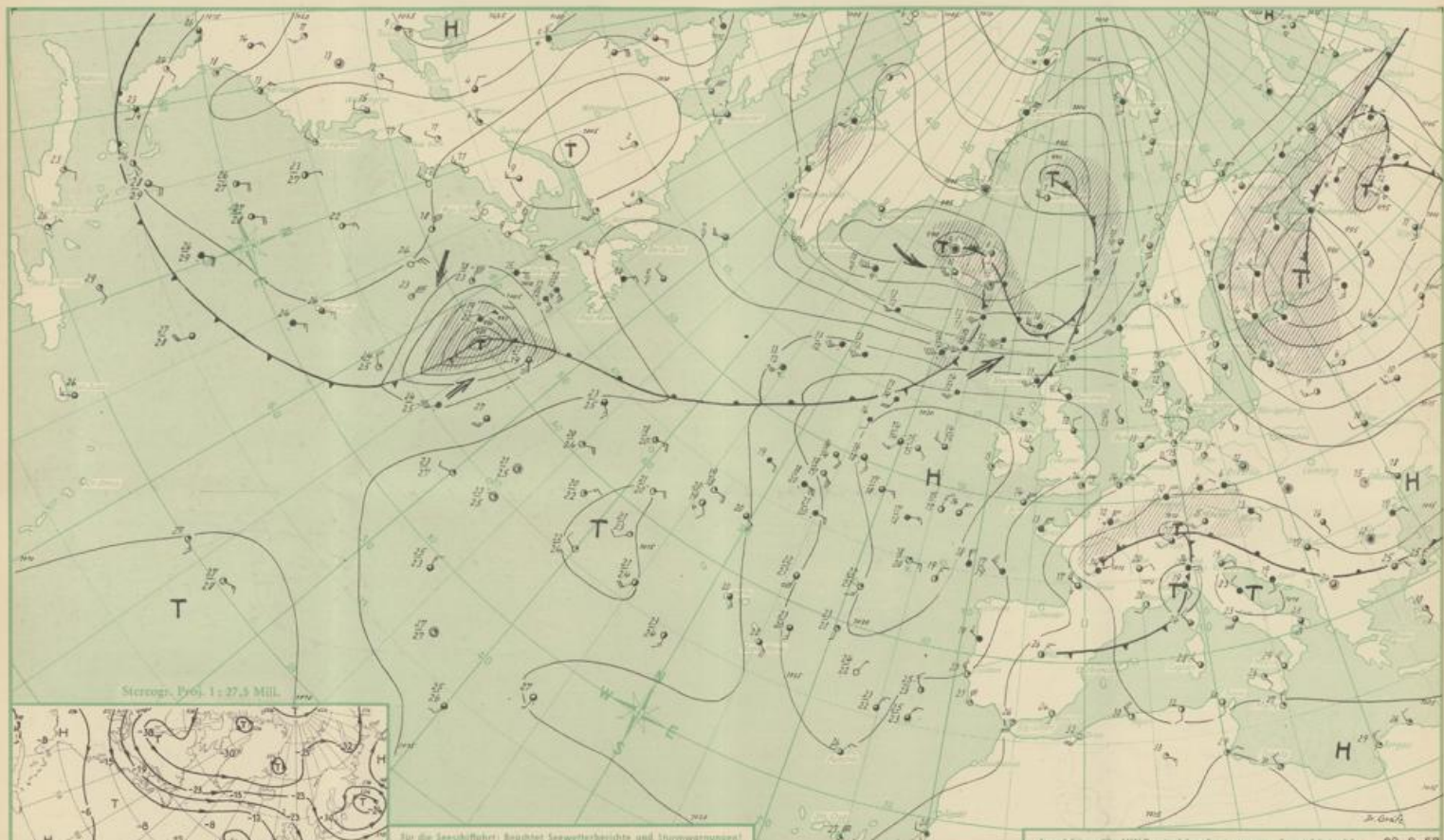
Tag Uhrzeit	Donnerstag, den 26. Nov. 1957				13 Uhr	7 Uhr	Sicht km	Wellen Peri. ode m	Höhe m	Wasser Temp. Celsius	Niederschlag mm
	Mittwoch, 25. Nov. 1957	19 Uhr	1 Uhr	7 Uhr							
<b>Feuerschiffe</b>	Wind u. Temperatur (zum Termin), Wetterablauf (während der letzten 6 Stunden)										
Borkumvill	SE 3 11 w.bew.	SE 4 12 heiter	SE 5 12 w.bew.	SE 3 13 bewölkt	22	0	0,5	14,5			
Weese	N 2 13 w.bew.		SE 4 10 bewölkt	SE 4 12 heiter	25	+	0	14,4			
P 8	N 2 13 heiter	ENE 2 11 bewölkt	SE 4 13 Nieseln	ENE 4 12 heiter	20	4	0,5	15,5	0,2		
P 12	nicht	auf	Position								
Elbe 1	N 2 13 bewölkt	SE 3 12 heiter	SE 4 11 heiter	ENE 4 12 heiter	20	+	0	14,0			
Kiel	SE 3 12 heiter	SW 3 11 heiter	W 1 10 heiter	ENE 3 14 heiter	25	+	0	12,5			
Fehmarnbelt	NW 2 12 heiter	SE 4 11 heiter	SE 4 10 heiter	SE 2 11 bewölkt	20	4	0,5	13,0			

Küste und Häfen					13 Uhr	7 Uhr	Sicht km	Wellen Peri. ode m	Höhe m	Wasser Temp. Celsius	Niederschlag mm
Emden	NE 2 9 bewölkt	NE 2 6 w.bew.	SE 2 3 w.bew.	ENE 3 13 heiter	16	3	+	6,9			
Norderney	NE 2 12 bewölkt		NE 3 11 heiter	NE 3 13 heiter	15	9	7	3,2			
Helgoland	NW 2 12 Schauer		NE 3 11 Schauer	NE 3 12 heiter	15	10	7	8,4	2		
Bremerhaven	ENE 2 11 bewölkt	E 3 7 bewölkt	NE 3 5 heiter	ENE 3 14 heiter	14	4	1	8,4			
Bremen	still 12 bewölkt	NE 2 8 bewölkt	NE 2 4 bewölkt	E 2 14 heiter	16	4	1	8,0			
Cuxhaven	still 12 w.bew.	NE 1 10 heiter	NE 2 8 heiter	N 3 14 heiter	16	8	0	10,1			
Hamburg	SE 2 11 w.bew.	NE 1 5 bewölkt	NE 1 2 heiter	NE 2 14 heiter	15	2	-1	10,0			
Hausen	NW 2 8 heiter		NE 2 1 heiter	ENE 3 14 heiter	14	1	0	10,0			
Lüt/Sylt			SE 3 7 heiter	N 3 11 heiter	+	6	3	10,9	0,0		
Flensburg			E 2 7 heiter	ENE 2 12 heiter	14	5	+	+			
Schleswig	NW 2 10 heiter	SW 1 7 heiter	ENE 3 4 heiter	NE 3 12 heiter	14	3	0	10,9			
Kiel	still 7 heiter		W 1 1 heiter	ENE 3 12 heiter	15	1	-0	11,3			
Lübeck	E 2 10 heiter		still 1 heiter	NE 2 12 heiter	15	1	-0	10,5			

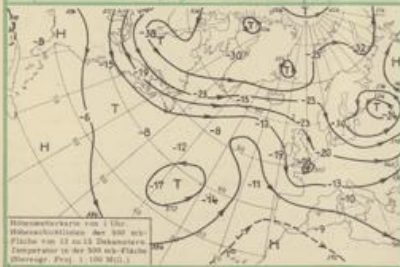
Binnenland					13 Uhr	7 Uhr	Sicht km	Wellen Peri. ode m	Höhe m	Wasser Temp. Celsius	Niederschlag mm
Berlin	W 2 9 w.bew.	still 5 heiter	E 1 4 heiter	N 3 13 w.bew.	13	4	+	10,3			
Hannover	SW 2 10 bewölkt	E 2 9 bewölkt	NE 3 5 w.bew.	NW 5 15 Nieseln	15	4	3	7,2			
Braunschweig	SW 2 10 bewölkt	ENE 1 8 bewölkt	E 2 5 w.bew.	ENE 2 12 w.bew.	15	5	2	3,1			
Braunlage	SW 2 6 bewölkt		E 2 4 Regen	ENE 3 7 Regen	11	4	3	6,4	1		
Göttingen	still 11 bewölkt		still 8 Regen	ENE 2 13 Regen	14	8	6	5,3	1		
Osnabrück	E 2 11 bewölkt	E 3 9 bewölkt	E 2 7 w.bew.	NE 3 13 heiter	13	7	4	4,3			
Düsseldorf	E 2 11 Regen	NE 3 11 Regen	NE 4 10 Regen	NE 4 14 Regen	14	10	+	8			
Frankfurt	E 2 11 bewölkt	ENE 2 11 Regen	NE 3 11 Regen	NE 4 10 Regen	12	10	+	15			
Stuttgart	NE 2 14 bewölkt	NE 2 12 Regen	SW 3 14 Regen	W 3 16 Gewitter	16	13	12	0,7	7		
Freiburg Br.	ENE 2 18 bewölkt	S 1 16 Regen	SW 2 16 Regen	SW 2 18 Regen	20	15	12	3,2	7		
Nürnberg	E 2 10 bewölkt	E 2 8 heiter	SE 2 10 heiter	ENE 3 10 Regen	12	8	6	6			
München	still 12 bewölkt	SE 2 11 bewölkt	SW 2 11 Regen	NW 4 15 Regen	14	10	7	0,4	2		

Auslandhäfen und Ankerungsplätze der Schifflot v. 26. November 1957 7 Uhr +) v. 25. 9, 10 Uhr ++) v. 25. 9 13 Uhr											
Ort	Wetter	Wind	Temp.	Ort	Wetter	Wind	Temp.	Ort	Wetter	Wind	Temp.
Lexa	bedeckt	N 5	3	Gussant	kl. N 5	13		Punchal	wolkenlos	NE 3	26
Sundsvall	bedeckt	N 2	0	Bordeaux	bedeckt	N 4	15	Sta. Cruz	wolkenlos	W 1	22
Stückholm	heiter	SW 3	1	Marseille	bedeckt	still	19	Prata	heiter	NE 2	22
Utklippan	heiter	NW 3	5	La Coruña	bedeckt	SW 3	17	Chikago	heiter	NE 3	15
Helisaki	bedeckt	SW 4	1	Lissabon	wolkig	N 2	18	Sable Isle	bedeckt	NE 5	15
Tallin	Regen	NW 7	3	Barça	bedeckt	SW 3	19	Paeton	wolkenlos	W 4	16
Danzig	wolkig	NW 3	5	Gibraltar	wolkenlos	NW 3	23	New York	wolkenlos	SW 4	10
Kopenhagen	heiter	SW 2	3	Barcelona	bedeckt	still	22	Charleston	wolkenlos	ENE 2	13
Bergen	heiter	SW 2	8	Genua	bedeckt	still	19	New Orleans	Regen	still	23
Narvik	heiter	NE 1	2	Messina	heiter	N 3	20	Galveston	bedeckt	NW 4	23
Bergen	bedeckt	E 2	6	Malta	heiter	NW 1	22	Bermuda	heiter	ENE 2	24
Oslo	wolkig	still	2	Split	bedeckt	SW 4	21	Katana	heiter	still	26
Reykjavik	Nieseln	SW 4	10	Piräus	wolkenlos	NE 1	23	Rosife	wolkig	SE 2	28
Lerwick	bedeckt	W 4	8	Istanbul	bedeckt	still	22	San Salvador	bedeckt	S 2	27
Hull	wolkig	NE 5	11	Konstantin	Regen	NE 6	14	Santos	bedeckt	S 1	20
London	bedeckt	NE 5	11	Beirut	wolkig	S 4	26	Montevideo	bedeckt	N 3	23
Scilly	bedeckt	NE 5	13	Haifa	wolkig	still	26	Buenos Aires	wolkig	S 4	17
Hahlin	heiter	NW 3	6	Alexandria	wolkig	S 2	26	Bahia Blanca	wolkenlos	N 4	20
Vlislingen	heiter	NE 4	10	Algier	heiter	SW 2	27	Tokio	Regen	ENE 3	19
Charbourg	Regen	ENE 6	15	Oran	heiter	E 2	18	Hagasaki	++ bedeckt	E 1	20

Seewetteramt  
Baltisches Meer



Skizze, Proj. 1:27,5 Mill.



Für die Seeschifffahrt: Beachtet Seewetterberichte und Sturmwarnungen!

**Wetterlage:** Das Hoch über dem Ostatlantik und sein zur Nordsee reichender Keil haben sich gekräftigt. Letzterer schwenkt langsam südwärts, so dass sich die von Westausgang des Kanals nach Frankreich und Süddeutschland gelangten Störungsreste weiter abschwächen werden. An der Nordflanke des Hochs ziehen die Anslußer des Tiefs bei Island rasch ostwärts. Der neue tropische Wirbel liegt heute als Orkantief südwestlich von Neufundland.

**Aussichten für NW-Deutschland u. angrenz. Seegebiete bis 28.9.57:** Zunächst bei weiter ansteigenden Tagestemperaturen überwiegend freundlich, am Samstag wieder stärker bewölkt, aber noch meist niederschlagsfrei. Deutsche Bucht und westliche Ostsee: Mässige, von Nord auf West drehende Winde, später langsam auffrischend. Dr. Bielow

Höhenwerte von 1 Uhr  
Höhenwerte von 12 Uhr  
Temperatur in der 1000 m-Höhe  
Skizze, Proj. 1:27,5 Mill.

bedeckt, W. Wind Stärke 5, Luft 16°, Wasser 12°, Windrichtung, Windstärke, bod. rel. CO. (relativ trocken), rel. feucht, Bodenschicht, Nebel, Sprühregen, Regen, Schneefall, Schnee, Graupel, Hagel, Gewitter, Niederschlag in Unget. Gebiete mit Niederschlag, mit Nebel, Fronten: Warmfront, Kaltfront, Okklusion, Isobaren: Linien gleichen Luftdruckes, z.B. 1000 mb, 750 mm, H Hochdruckgebiet, T Tiefdruckgebiet, Luftströmung: warm, kalt