

Wetterkarte des Seewetteramtes

Beschwerden wegen unregelmäßiger Lieferung sind an das Zustellpostamt zu richten

Amtblatt des Seewetteramtes des Deutschen Wetterdienstes
Hamburg 4, Bernhard-Nocht-Str. 76 · Tel.: 31 12 39

Verlagsort Hamburg
Erscheint täglich
Nur Postbezug. Preis monatlich DM 2,- zuzüglich Zustellgebühr

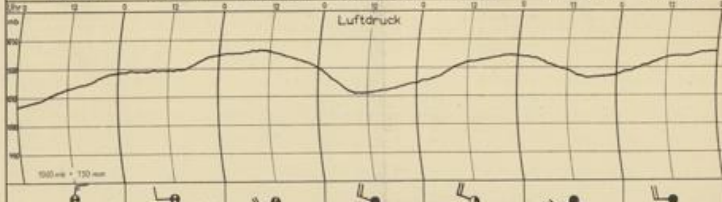
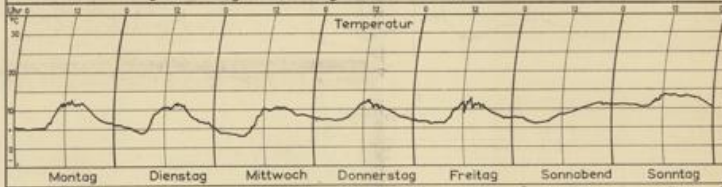
Jahrgang 5 Nr. 280 Nachdruck u. öffentl. Aushang - auch auszugsweise - ohne Genehmigung nicht gestattet. Montag, d. 7. Oktober 1957

Wochenübersicht

Wochenbericht, II. Teil Montag, den 30. September bis Sonntag, den 6. Oktober 1957

Wind 13 Uhr	Montag 30.9.	Dienstag 1.10.	Mittwoch 2.10.	Donnerstag 3.10.	Freitag 4.10.	Sonnabend 5.10.	Sonntag 6.10.
FS-Borkumriff	ENE 5	N 4	WSW 4	SW 7	SW 4	WSW 7	W 4
Hamburg	N 3	W 2	WSW 4	WSW 4	WSW 4	SW 4	W 4
FS-Fehmarnbelt	ENE 3	SE 3	W 6	W 7	SW 5	WSW 7	W 5
Temperatur	Min. Max. Mittel	Min. Max. Mittel	Min. Max. Mittel	Min. Max. Mittel	Min. Max. Mittel	Min. Max. Mittel	Min. Max. Mittel
List	5 12 8,4	7 11 8,7	7 12 10,7	8 12 10,0	6 11 9,3	9 13 11,7	10 14 12,5
Lübeck	2 12 6,6	2 12 5,8	1 - 7,0	7 13 8,2	5 11 7,6	6 11 9,6	10 14 12,3
Hamburg	5 13 8,0	4 12 7,0	3 11 7,9	7 13 8,9	7 13 8,4	7 12 9,8	11 14 12,5
Bremen	5 13 8,2	0 14 6,0	-1 13 5,8	5 13 8,6	6 12 7,9	7 12 10,9	10 16 10,7
Norderney	8 12 10,2	10 13 11,2	8 12 10,5	10 12 10,8	8 11 10,2	9 13 11,9	12 14 12,5
Hannover	4 11 6,4	-0 12 6,8	3 12 4,9	2 13 8,6	5 12 6,9	1 12 9,4	10 16 12,4
Braunlage	2 6 3,6	0 5 4,6	-0 10 2,5	0 6 4,1	3 7 4,2	1 7 4,7	5 11 9,8
Göttingen	3 11 7,7	5 13 7,8	5 12 5,3	0 10 7,2	5 12 7,7	3 11 8,8	9 14 12,5

Registrierungen Hamburg - Stadt (als Beispiel für Nordwestdeutschland)



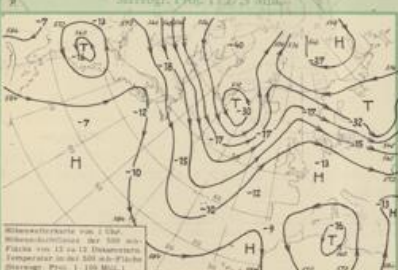
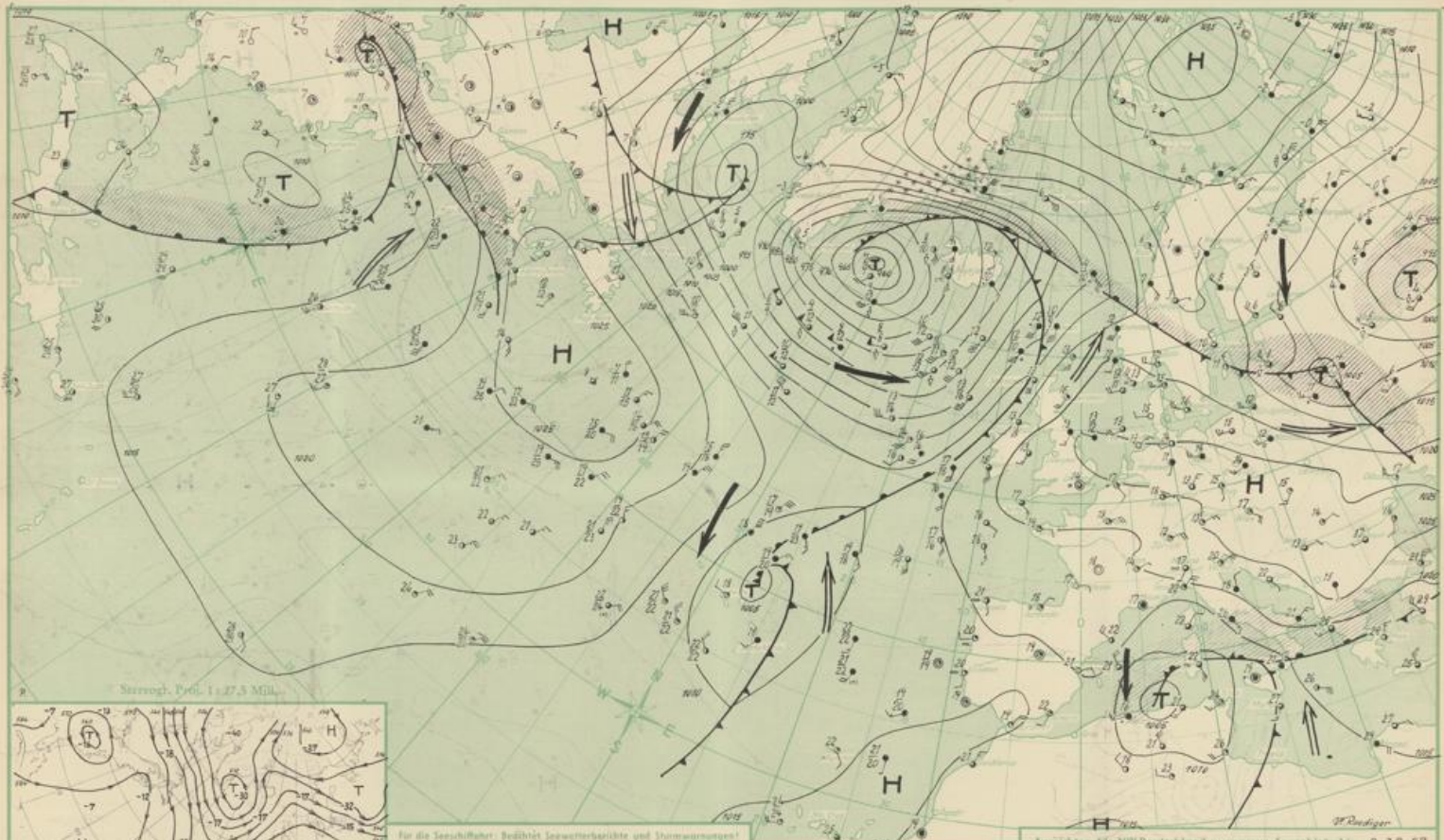
Hamburg Wetter 13 Uhr 30. September bis 13. Oktober 1957

Die am Montag, 30.9. uns in allgemeiner Nordströmung zugeführten Luftmassen waren sehr kühl und trocken. Sie flossen auf der Ostflanke eines Ostatlantikhochs von Skandinavien herunter in unser Gebiet ein, wobei es auch am Dienstag noch vereinzelt zu leichten Schauern kam. Nachts traten an exponierten Stellen Bodenfröste auf. Nach allgemein freundlichem Herbstwetter um die Wochennitte gelangte NW-Deutschland unter den Einfluß eines über die nördliche Nordsee ziehenden Sturmtiefs, auf dessen Rückseite mit Sturmböen ein stärkerer Kaltlufteinbruch erfolgte. Gegen Wochenende begann dann wieder feuchtwarme Meeresluft auszuströmen.

Tag Uhrzeit	Sonntag, 6.10.1957			Montag, den 7. Oktober 1957			13 Uhr	7 Uhr	Wasser Temp.	Wasser Wasser	Wasser Wasser
	19 Uhr	1 Uhr	7 Uhr	13 Uhr	19 Uhr	1 Uhr					
Feuerschiffe	Wind u. Temperatur (zum Termin), Wetterablauf (während der letzten 6 Stunden)										
Borkumriff	W 4 14 bewölkt	WSW 4 13 heiter	W 4 13 bewölkt	SE 3 13 heiter	30 + 0,5	13,0	0,0				
Weese	WSW 4 13 heiter	WSW 4 13 heiter	SW 4 11 Nebel	WSW 4 13 w.bew.	7 + 0,5	12,0	0,4				
P 8	WSW 4 14 bewölkt	WSW 4 13 heiter	SW 3 14 w.bew.	W 3 15 bewölkt	10 6 1,0	14,5	.				
P 12		Schiff ist nicht	auf Position I								
Sba 1	W 4 13 heiter	WSW 4 13 w.bew.	W 4 11 Nebel	SW 3 13 w.bew.	10 + 0,5	11,5	.				
Kiel	W 4 13 Nieseln	W 4 12 bewölkt	W 4 11 bewölkt	W 4 15 heiter	20 4 0,5	11,0	0,0				
Fahnenbelt	W 5 12 Nieseln	W 4 12 bewölkt	W 5 12 heiter	W 4 11 heiter	8 + 0,5	12,0	0,0				
Küste und Häfen	Max. gest. letzte Nacht 7-19h Min. gest. letzte Nacht 7-19h Sonnenschein Std.										
Enden	W 2 12 w.bew.	WSW 3 10 Nebel	WSW 2 8 Nebel	WSW 2 12 Nebel	16 7 7	3,0	0,0				
Norderney	WSW 3 12 bewölkt	SW 2 10 Nebel	SW 2 12 Nebel	SW 2 12 Nebel	14 10 10	2,5	0,0				
Holtenauer	WSW 4 14 bewölkt	WSW 3 13 bewölkt	W 3 14 bewölkt	W 3 14 bewölkt	14 13 11	3,1	.				
Bremerhaven	WSW 4 12 bewölkt	SW 3 10 w.bew.	W 3 9 Nebel	SW 2 12 Nebel	14 9 9	3,4	.				
Cuxhaven	SW 2 12 bewölkt	still 9 w.bew.	W 2 10 Nebel	SW 2 15 Nebel	16 8 5	1,5	.				
Hamburg	W 3 12 Nieseln	SW 3 12 bewölkt	W 2 10 Nebel	WSW 2 15 Nebel	15 10 10	1,9	0,0				
Husum	W 3 14 Regen	WSW 3 11 bewölkt	WSW 2 10 bewölkt	WSW 2 14 bewölkt	14 10 10	0,7	0,0				
Lud/Sylt	W 3 12 bewölkt	W 4 10 heiter	W 4 11 w.bew.	WSW 4 15 bewölkt	14 10 8	3,9	0,0				
Flensburg	WSW 4 12 Nieseln	W 3 12 bewölkt	SW 3 10 Nebel	W 4 15 bewölkt	14 10 9	0,4	0,1				
Schleswig	WSW 3 13 Regen	W 3 11 bewölkt	W 3 11 bewölkt	W 3 16 w.bew.	14 11 10	0,2	0,1				
Kiel	WSW 2 13 Nieseln	W 3 11 bewölkt	W 3 15 w.bew.	W 3 15 w.bew.	14 11 10	2,5	0,0				

Ort	Wetter	Wind	Temp.	7. Oktober 1957 7 Uhr			6.10.1957 19 Uhr			7.10.1957 13 Uhr		
				Wetter	Wind	Temp.	Wetter	Wind	Temp.	Wetter	Wind	Temp.
Alger	heiter	ENE 2	8	Algier	Regen	W 3	16					
Bordeaux	Nebel	ENE 2	8	Gen	Nebel	still	10					
Marseille	bedeckt	N 1	14	Casablanca	wolkig	WSW 2	18					
La Coruña	heiter	S 3	11	Punch, Madaira	bedeckt	still	19					
Lissabon	wolkenlos	ENE 2	12	Las Palmas	bedeckt	SW 1	20					
Horta	heiter	WSW 2	16	Vancouver	bedeckt	E 1	6					
Punta Delgada	bedeckt	W 1	18	Montreal	Schauer	N 1	12					
Gibraltar	wolkig	NE 2	17	Boston	bedeckt	NE 4	13					
Valencia	wolkenlos	W 1	12	New York	Nieseln	NE 5	16					
Barcelona	wolkig	N 2	16	Charleston	wolkenlos	SSW 3	14					
Cerna	bedeckt	N 4	16	Bermuda	Schauer	SSW 3	23					
Havana	Oewitter	W 3	20	Habana	heiter	still	24					
Malta	wolkig	S 4	24	Natal	+	wolkig	E 6	27				
Split	bedeckt	NE 4	15	Beife	+	wolkig	E 3	28				
Piräus	bedeckt	S 2	22	Sao Salvador	bedeckt	SE 3	25					
Istanbul	bedeckt	NE 3	19	Rio d. Jan.	+	wolkenlos	ENE 2	26				
Konstantin	wolkig	W 3	10	Santos	+	heiter	SE 2	12				
Port Said	wolkig	NE 1	26	Ljorkarta	++	bedeckt	SE 2	29				
Alexandria	wolkig	SE 1	26	Sorsabaya	++	heiter	SE 3	27				
Tunis	wolkig	SW 4	17	Makassar	++	heiter	E 1	29				

BRITANNISCHES
DEUTSCHER WETTERDIENST



Für die Seeschifffahrt: Bedient Seewetterberichte und Sturmwarnungen!

Wetterlage: Das mitteleuropäische Hoch verlagert sich weiter langsam ostwärts, damit können mit südwestlichen Winden jetzt milde, subtropische Luftmassen auf Mitteleuropa übergreifen. Das über der Iringer-See festliegende Okzidentief vertieft sich noch. Auf seiner Rückseite dringt arktische Kaltluft weit nach Süden vor, damit bleibt der Mittelstl.-Trog erhalten. Der Wirbelsturm an der amerikanischen Ostküste hat sich aufgelöst.

Aussichten für NW-Deutschland u. angrenz. Seegebiete bis 9.10.57:
Nach Morgensnebel heiter bis wolkeig, trocken und tagsüber sehr mild.

Deutsche Bucht und westliche Ostsee:
Mühsige, später etwas auffrischende südliche Winde.
Dr. Kleinspan

[Symbol] bedeckt, W Wind Stärke 1, Luft 10°, Wasser 12°, [Symbol] Wind 100, [Symbol] bed. still, [Symbol] dünnig trocken, [Symbol] dünnig feucht, [Symbol] Bodennebel, [Symbol] Nebel, [Symbol] Sprühregen, [Symbol] Regen, [Symbol] Schneefall, [Symbol] Schnee, [Symbol] Graupel, [Symbol] Hagel, [Symbol] Gewitter, [Symbol] Niederschlag d. Umgeb. Gebiete mit Niederschlag [Symbol], [Symbol] mit Nebel [Symbol], Fronten: [Symbol] Warmfront, [Symbol] Kaltfront, [Symbol] Okklusion, Isobaren: Umw. gleichen Luftdruckes, z.B. 1000 mb, 750 mm, H Hochdruckgebiet, T Tiefdruckgebiet, Luftströmung: [Symbol] warm, [Symbol] kalt