

Wetterkarte des Seewetteramtes

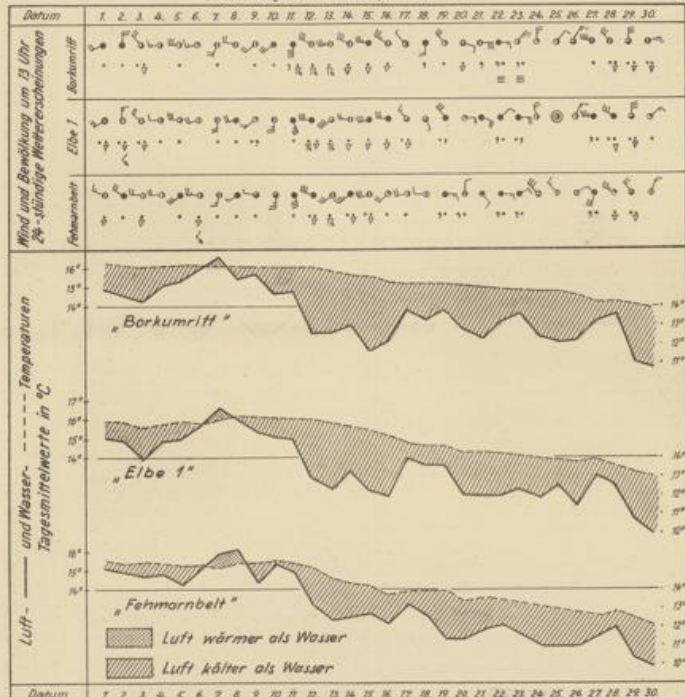
Beschwerden wegen unregelmäßiger Lieferung sind an das Zustellpostamt zu richten. Nachdruck u. öffentl. Aushang - auch auszugsweise - ohne Genehmigung nicht gestattet.

Verlagsort Hamburg
Erscheint täglich.
Nur Postbezug. Preis monatl. DM 2.-, einschl. Zustellgebühr.

Hamburg 4, Bernhard-Nocht-Str. 76 · Tel.: 31 12 39

Jahrgang 5 Nr. 295 Dienstag, d. 22. Okt. 1957

Deutsche Bucht und westliche Ostsee Witterungsverlauf im September 1957

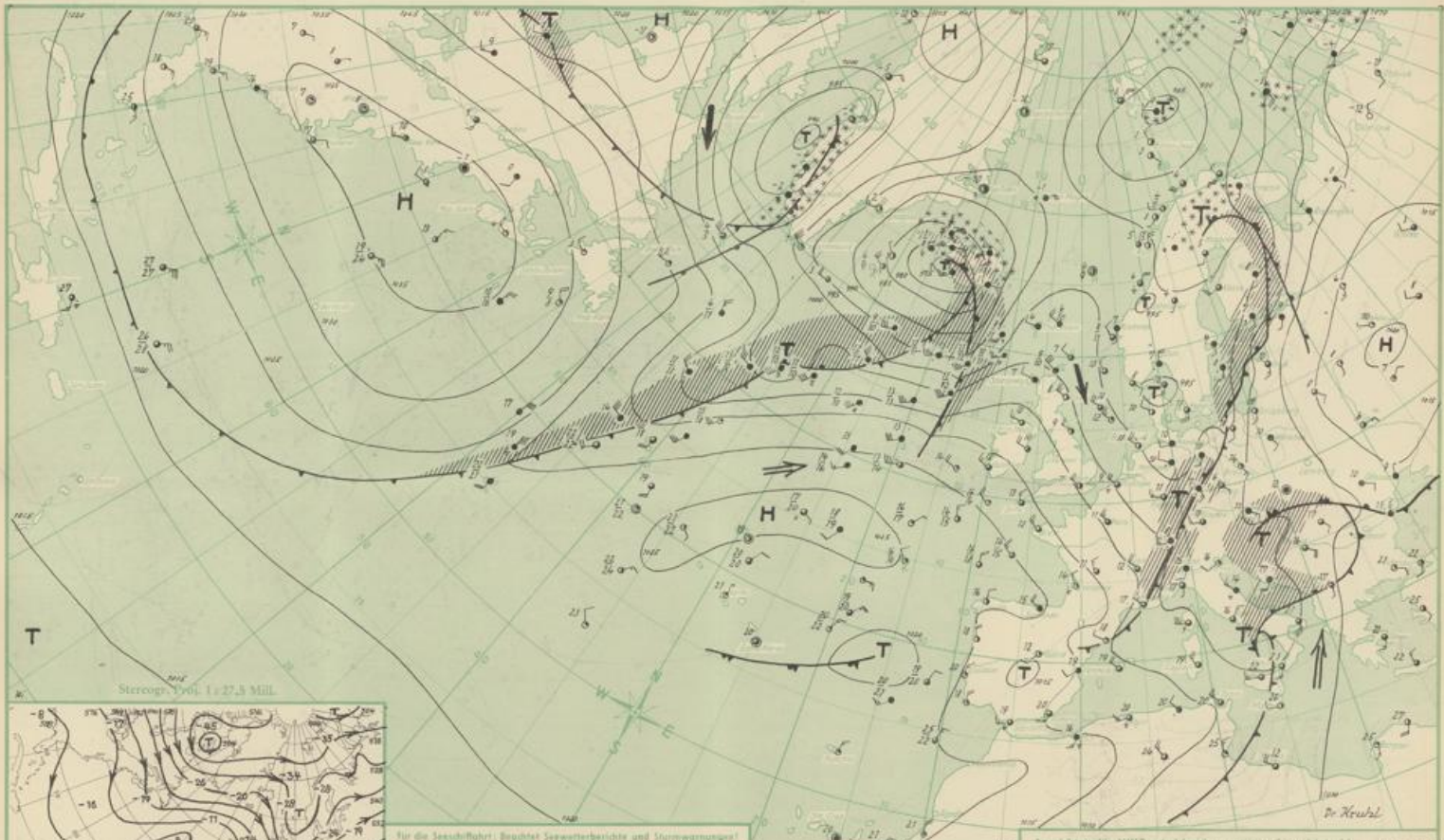


Feuerschiff	Temperatur-Mittel °C			Wind		Anzahl Tage mit			Niederschlag	Wider- schlag		
	Luft	Abw.	Wasser	Abw.	Mittel	≥Bft. 6	≥Bft. 8 (normal)	Nebel			IT	
Borkumriff	13,8	-1,9	15,4	-1,2	298°	4,8	15	1 (2)	2	3	23	88
Elbe 1	13,4	-2,1	15,0	-1,8	270°	4,2	10	1 (2)	0	2	22	90
Fehmarnbelt	13,0	-1,9	14,2	-1,6	251°	3,8	12	2 (1,0)	0	1	22	70

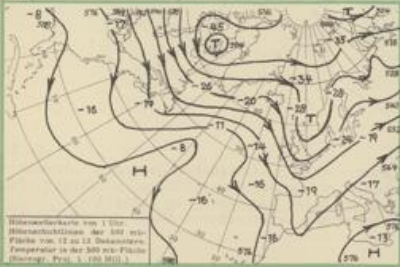
Tag Uhrzeit	D i n n e r l a n d, den 22. Oktober 1957			Sicht km	Wellen Periode Höhe m	Wasser- Temp. °C	Niederschlag mm
	1 Uhr	7 Uhr	13 Uhr				
Feuerschiffe	Wind u. Temperatur (zum Termin), Wetterablauf (während der letzten 6 Stunden)						
Borkumriff	WSW 5 12 Regen	SW 5 11 Regen	W 5 9 Schauer	WSW 4 11 Schauer	28	+	12,5
Weser	SW 6 11 Regen	SW 4 9 w.bew.	SW 4 9 w.bew.	WSW 4 12 w.bew.	13	+	10,0
P.8	WSW 5 13 w.bew.	WSW 5 12 bewölkt	WSW 5 10 Schauer	WSW 4 10 w.bew.	20	6	2,0
P.12	Schiff	ist nicht	auf	Position			
Elbe 1	SW 6 11 Regen	SW 6 11 bewölkt	SW 5 10 bewölkt	SW 5 11 bewölkt	20	4	2,0
Kiel	SW 5 10 Regen	SW 5 10 Regen	SW 4 10 Regen	SW 4 10 w.bew.	12	4	0,5
Fehmarnbelt	SW 5 10 Regen	SW 4 10 Regen	SW 4 10 Regen	SW 4 11 w.bew.	10	4	0,5
Küste und Häfen	Max. Min. Sonnen- geschw. letzte Nacht 7.30h 2m 5m						
Enden	SW 4 10 Regen	SW 3 10 Schauer	SW 3 8 Gewitter	WSW 3 12 Schauer	11	8	6
Norderney	SW 4 11 Regen	SW 4 10 Regen	W 3 10 w.bew.	W 3 10 w.bew.	12	8	7
Helgoland	SW 5 12 Schauer	SW 5 10 Schauer	SW 5 10 Schauer	WSW 4 9 Schauer	12	9	7
Bremerhaven	SW 6 10 Regen	SW 5 10 Regen	SW 4 8 Schauer	WSW 4 10 bewölkt	10	7	6
Bremen	SW 4 10 Niesel	SW 4 10 Regen	SW 3 9 Schauer	WSW 3 11 bewölkt	10	9	8
Cuxhaven	SW 4 10 Regen	S 3 9 Regen	SW 3 8 bewölkt	WSW 3 10 bewölkt	11	8	6
Hamburg	SW 4 9 Regen	SSW 3 10 Regen	SW 2 9 Regen	W 2 10 bewölkt	10	9	8
Husum	SW 5 10 Regen	S 1 7 Schauer	S 1 7 Schauer	SW 3 11 Schauer	12	7	5
Lütj/Sylt	S 3 9 Schauer	SW 4 10 Schauer	SW 4 10 Schauer	SW 4 10 Schauer	-	7	6
Fleßburg	SW 4 8 Schauer	WSW 3 11 Schauer	WSW 3 11 Schauer	WSW 3 11 Schauer	13	8	+
Schleswig	SW 5 10 Regen	SW 3 9 Regen	W 2 9 bewölkt	SW 2 10 Schauer	11	8	+
Kiel	SW 4 10 Regen	W 3 9 Schauer	SW 3 10 Schauer	SW 3 10 bewölkt	10	9	6
Lübeck	SSW 3 9 Niesel	SSW 3 9 Regen	WSW 3 11 bewölkt	WSW 3 11 bewölkt	10	9	8

Auslandshäfen und Ansteuerungspunkte der Schiffe												
Ort	Wetter	Wind	Temp.	v. 22. Oktober 1957			v. 21. 10. 57			v. 21. 10. 57		
				Wetter	Wind	Temp.	Wetter	Wind	Temp.	Wetter	Wind	Temp.
Lissabon	Niesel	SE 2 4	14	Quessant	heiter	SW 3 9	14	Boston	wolkenlos	W 2 4	14	
Sundsvall	heiter	SE 1 3	14	Bordeaux	wolkig	SW 2 10	14	New York	heiter	SSW 3 11	14	
Stockholm	bedeckt	S 3 8	14	Marseille	bedeckt	still	9	Wien	wolkenlos	ENE 3 25	14	
Philippen	Regen	SSW 4 9	14	La Coruña	bedeckt	W 2 14	14	New Orleans	wolkig	W 4 16	14	
Helsinki	Niesel	SSW 3 8	14	Lissabon	wolkig	SW 2 15	14	Bermda	wolkig	NE 3 20	14	
Tallin (Seval)	bedeckt	SSW 5 7	14	Horta	heiter	still	10	Sahana	heiter	ENE 4 26	14	
Kopenhagen	Regen	SSW 4 9	14	Fonta Delgada	heiter	still	16	Rio de Jan.	dielig	ENE 4 25	14	
Oslo	bedeckt	SSW 3 8	14	Barcelona	dielig	W 2 12	14	Santos	bedeckt	SE 4 23	14	
Osaka	bedeckt	still	14	Genoa	wolkig	S 4 13	14	Montevideo	wolkig	ENE 3 20	14	
Bergen	heiter	SE 2 3	14	Palermo	wolkig	S 2 21	14	Rosario	bedeckt	ENE 4 22	14	
Oslo	bedeckt	SW 1 4	14	Malta	heiter	SW 2 22	14	Bahia Blanca	wolkenlos	WSW 6 26	14	
Reykjavik	Schnee	ENE 5 1	14	Piräus	bedeckt	still	18	Bangkok	bedeckt	still	26	
Lerwick	wolkig	WS 5 5	14	Istanbul	heiter	S 2 15	14	Singapur	bedeckt	still	27	
Hull	heiter	WS 6 7	14	Beirut	wolkig	still	21	Peking	bedeckt	still	26	
London	heiter	WSW 3 6	14	Haifa	wolkig	ENE 3 20	14	Samarra	dielig	ENE 2 29	14	
Bally	heiter	WS 5 11	14	Port Said	heiter	SW 3 21	14	Sourabaya	bedeckt	SW 4 29	14	
Dublin	wolkig	W 4 6	14	Penang Mal.	heiter	S 3 16	14	Manassar	bedeckt	S 3 20	14	
Wiesbaden	Schauer	W 4 8	14	Las Palmas	wolkig	SW 2 19	14	Manila	bedeckt	SE 1 26	14	
Antwerpen	dielig	SW 3 7	14	Chicago	bedeckt	S 2 13	14	Tokio	dielig	WSW 2 13	14	
Copenhagen	wolkig	WS 5 12	14	Sable Isles	wolkenlos	S 5 7	14	Hagasaki	wolkig	S 1 15	14	

Druckerei: ...



Stereogr. Proj. 1:27,3 Mill.



Für die Seeschifffahrt: Beachtet Seewetterberichte und Sturmwarnungen!

Wetterlage: Das gestern über der Nordsee gelegene Tief zog zum Skagerrak und füllte sich nun auf. Von ihm löste sich ein Teiltief ab, das nach Nordskandinavien zog, während die Kaltfront nur noch wenig ostwärts schwenkte und ein langgestrecktes Regengebiet behielt. Der Kaltluftvorstoß geht weiter ins Mittelmeergebiet, wo er ein kräftiges Tief über Italien entstehen lässt. Aus den Störungen südlich Grönlands entwickelte sich ein Sturmtief bei Island.

Aussichten für NW-Deutschland u. angrenz. Seegebiete bis

24.10.57

Wieder Übergang zu milderen Wetter mit erneut auffrischenden westlichen Winden, zeitweise Regen. Deutsche Bucht und westliche Ostsee: Wieder stark auffrischende Südwest- bis Westwinde.

Dr. Roediger

Windstärke: W Wind Stärke 2, Luft 16°, Wasser 12°. Wind 11 Bft. bod. still, Co. feucht (trübend), = drossig (taufill), = Bodennebel, = Nebel, * Sprühregen, * Regen, * Schneefall, ☽ Schauer, Δ Graupel, ▲ Hagel, [Gewitter, (*) Niederschlag in längl. Gebiete mit Niederschlag |||||, mit Nebel ☁☁☁. Fronten: --- Warmfront, --- Kaltfront, --- Okklusion. Isobaren: Linien gleichen Luftdruckes, z.B. 1000 mb, 730 mm. H Hochdruckgebiet, T Tiefdruckgebiet. Luftströmung: == warm, == kalt.