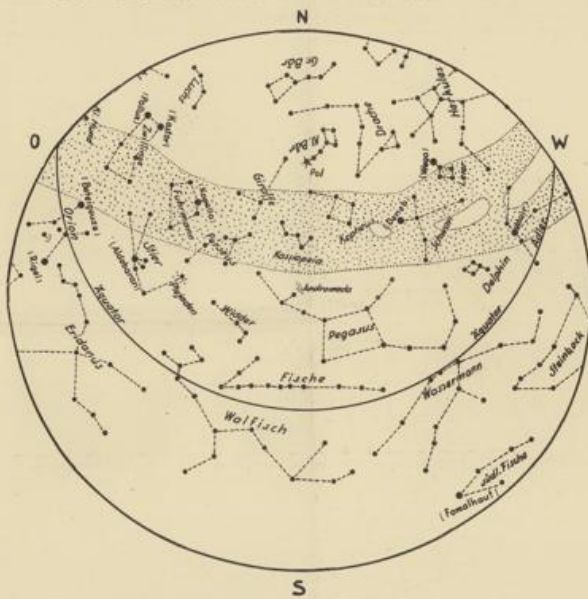


Wetterkarte des Seewetteramtes

Beschwerden wegen unregelmäßiger Lieferung sind an das Zustellpostamt zu richten. **Verlagsgesellschaft Hamburg** erscheint täglich. Nur Postbezug. Preis monatlich DM 2,- zuzüglich Zustellgebühr. **Hamburg 4, Bernhard-Nocht-Str. 76 - Tel.: 31 12 39** Nachdruck u. öffentl. Aushang - auch auszugsweise - ohne Genehmigung nicht gestattet. **Sonnabend, 8.26. Okt. 1957**

Der Sternhimmel im November 1957



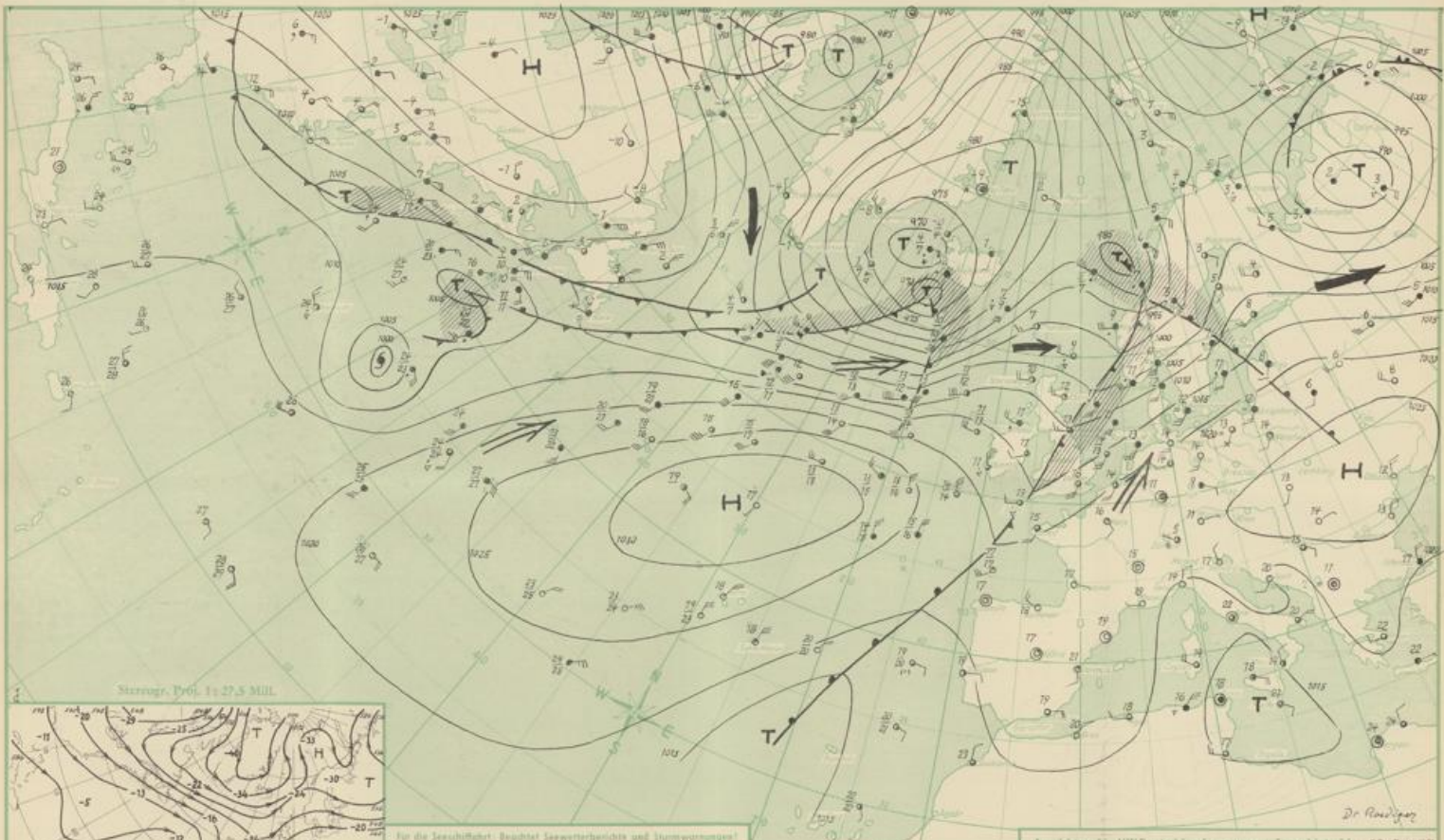
November: Orter der Planeten (Monatsmitte) Merkur: im Sternbild Skorpion, er entfernt sich zwar von der Sonne, bleibt aber im ganzen Monat unsichtbar. - Venus: zwischen Sternbild Schlangenträger und Schütze, Untergang am Monatsende nach 19^h in SW, ihre Sichtbarkeitsdauer nimmt zu (Monatsende etwa 2 Stunden abends). - Mars: im Sternbild Jungfrau (nahe Spika), er bleibt noch unsichtbar. - Jupiter: im Sternbild Jungfrau, Aufgang 4 Uhr in Ost, er ist also morgens sehr früh zu beobachten, bis er in der aufgehenden Dämmerung verschwindet. - Saturn: zwischen Sternbild Skorpion und Schlangenträger. Er nähert sich mehr und mehr der Sonne, darum nicht beobachtbar.

Besondere Ereignisse: 7. Nov. Totale Mondfinsternis, sie findet in den frühen Nachmittagsstunden statt und ist bei uns nicht sichtbar, weil der Mond nach Ende der Totalität aufgeht. - 10.-20. Nov. Sternschnuppenschwärm der Leoniden (s. Z. nur schwach tätig). - 19. November abnehmender Mond bei Jupiter (Morgenhimmel).

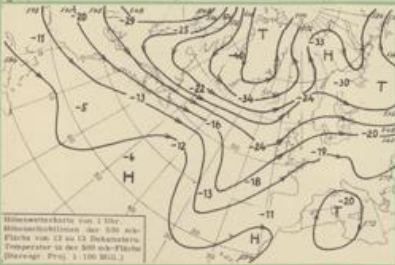
©/01 SUJBJJWAH

Tag Uhrzeit	Sonnabend, den 26. Oktober 1957				Sicht	Wellen Parti- ode Höhe	Wasser- Temp.	Niederschlag auf 100 m
	19 Uhr	1 Uhr	7 Uhr	13 Uhr				
Feuerschiffe								
Wind u. Temperatur (zum Termin), Wetterablauf (während der letzten 6 Stunden)								
Borkumff	SW 5 13 bewölkt	SW 5 13 bewölkt	SW 6 12 bewölkt	SW 5 13 bewölkt	13	6	0,5	12,5
Weser	SW 4 12 Nieseln	SW 4 12 bewölkt	SW 4 12 bewölkt	SW 5 12 bewölkt	7	4	0,5	12,5
P 8	SW 5 13 bewölkt	SW 5 13 bewölkt	SW 5 13 bewölkt	SW 6 13 bewölkt	5	4	1,5	13,0
P 12	SW 5 13 bewölkt	SW 5 13 bewölkt	SW 5 13 bewölkt	SW 5 13 bewölkt	10	4	1,0	12,5
Eibe 1	SW 4 12 bewölkt	SW 4 12 bewölkt	SW 4 12 bewölkt	SW 4 13 bewölkt	5	4	0,5	11,0
Kiel	SW 4 11 Nieseln	SW 5 12 bewölkt	SW 4 12 bewölkt	SW 5 12 bewölkt	4	4	0,5	11,5
Fehmarnbelt	SW 4 11 Nieseln	SW 5 12 bewölkt	SW 4 12 bewölkt	SW 5 12 bewölkt	4	4	0,5	11,5
Küste und Häfen								
Enden	SW 3 13 bewölkt	SW 3 12 bewölkt	SW 3 12 bewölkt	SW 3 13 bewölkt	14	11	11	0,1
Höndörp	SW 4 13 bewölkt	SW 4 12 bewölkt	SW 4 12 bewölkt	SW 4 12 bewölkt	13	12	10	0,0
Helgoland	SW 5 13 Regen	SW 5 13 bewölkt	SW 5 13 bewölkt	SW 6 13 bewölkt	13	12	12	1
Bremshaven	SW 4 12 bewölkt	SW 4 12 bewölkt	SW 4 11 bewölkt	SW 4 13 bewölkt	13	11	11	0,0
Bremen	SW 2 12 bewölkt	SW 2 12 bewölkt	SW 3 11 bewölkt	SW 3 15 bewölkt	14	10	10	0,0
Cuxhaven	SW 3 13 bewölkt	SW 3 11 bewölkt	SW 3 12 bewölkt	SW 3 13 bewölkt	13	12	11	0,1
Hamburg	SW 3 13 bewölkt	SW 3 12 bewölkt	SW 3 12 bewölkt	SW 3 14 bewölkt	14	12	11	0,0
Husum	SW 3 11 Nieseln	SW 3 11 bewölkt	SW 3 11 bewölkt	SW 3 13 bewölkt	12	11	11	2
Lüt/Sylt	SW 3 11 Nieseln	SW 3 12 bewölkt	SW 3 12 bewölkt	SW 3 12 bewölkt	12	11	11	2
Flensburg	SW 4 12 Regen	SW 3 12 bewölkt	SW 3 12 bewölkt	SW 4 12 bewölkt	13	12	11	3
Schleswig	SW 4 12 Regen	SW 3 12 bewölkt	SW 3 11 bewölkt	SW 4 12 bewölkt	12	11	11	3
Kiel	SW 2 12 Nebel	SW 3 12 bewölkt	SW 3 12 bewölkt	SW 4 13 bewölkt	13	12	11	0,5
Lübeck	SW 2 12 Nieseln	SW 2 11 bewölkt	SW 2 11 bewölkt	SW 3 14 bewölkt	13	11	10	0,1
Binnenland								
Berlin	S 1 12 wechs.bew.	S 2 9 heiter	S 1 8 wechs.bew.	SW 3 14 w.bew.	13	8	5	1,0
Hannover	S 2 10 bewölkt	S 1 10 wechs.bew.	S 2 10 bewölkt	SW 3 14 bewölkt	15	9	8	2,7
Braunschweig	S 1 11 bewölkt	SW 1 11 bewölkt	W 2 10 bewölkt	SW 2 15 bewölkt	13	8	6	1,0
Drainage	W 1 8 Nebel	SW 1 5 wechs.bew.	SW 1 10 heiter	SW 1 10 heiter	9	5	1	0,2
Göttingen	still 10 wechs.bew.	still 9 bewölkt	S 2 8 bewölkt	SW 2 14 heiter	14	4	4	1,8
Osnabrück	S 2 13 bewölkt	SW 3 12 bewölkt	SW 3 11 bewölkt	SW 2 15 bewölkt	15	11	10	0,7
Düsseldorf	S 1 13 bewölkt	SE 2 12 bewölkt	SE 2 9 bewölkt	S 2 12 heiter	14	9	7	0,0
Frankfurt	still 12 bewölkt	SE 2 10 bewölkt	SW 1 4 bewölkt	SW 1 8 Nebel	14	4	2	0,8
Stuttgart	still 9 heiter	still 5 heiter	still - 0 Nebel	E 1 9 Nebel	14	0	1	4,7
Freiburg B.	still 9 heiter	SW 1 8 heiter	still 4 heiter	NW 1 12 heiter	15	3	1	8,1
Nürnberg	SE 1 6 heiter	still 6 heiter	still 6 bewölkt	still 11 bedeckt	13	4	4	3,4
München	still 7 heiter	S 1 3 heiter	S 2 2 wechs.bew.	SW 2 11 bewölkt	11	1	1	0,7

Auslandshäfen und Ankerplätze der Schiffe											
v. 26.10.1957 7 Uhr				v. 25.10.1957 19 Uhr							
Ort	Wetter	Wind	Temp.	Ort	Wetter	Wind	Temp.	Ort	Wetter	Wind	Temp.
Utklippan	Nebel	W 3	9	Rosen	diezig	still	8	Tunis	Regen	W 3	13
Vaasa	heiter	SW 1	9	Cherbourg	bedeckt	SW 1	13	Algier	Schauer	W 3	15
Tallin (Reval)	heiter	W 4	4	Quessant	wolkig	S 3	13	Gren	heiter	still	9
Danzig	diezig	SW 3	10	Bordeaux	diezig	still	5	Cambianca	heiter	SW 3	15
Bornholm	diezig	SW 2	10	Marseille	heiter	still	6	Las Palmas	heiter	still	19
Kopenhagen	bedeckt	SW 4	11	Santander	heiter	SE 2	11	Chicago	Schauer	SW 3	1
Skagen	Regen	SW 3	11	Lissabon	heiter	NNE 2	12	Montreal	bedeckt	SW 3	2
Tromsø	wolkig	SW 3	4	Horta	heiter	SE 5	17	Salle Isle	wolkig	N 6	6
Bergen	Regen	S 4	10	Porta Delgada	Schauer	NE 4	16	Salle Isle	Nebel	SW 2	13
Reykjavik	Schauer	SE 2	1	Cibraltar	heiter	ENE 4	18	Portland	heiter	N 3	0
Wetsumneyjar	Schauer	SW 7	4	Talenta	wolkig	W 1	11	Boston	wolkig	SW 4	3
Lerwick	Nieseln	W 4	8	Genoa	heiter	N 5	13	Nantucket	bedeckt	NNE 5	8
Aberdeen	Regen	NNE 2	11	Massina	Regen	still	19	New York	heiter	N 5	4
Hull	heiter	SW 5	12	Malta	wolkig	W 3	16	Baltimore	heiter	N 3	4
London	bedeckt	SW 3	13	Split	heiter	NE 3	15	Cap Hatteras	bedeckt	N 5	14
Scilly	bedeckt	SW 4	13	Pirhus	wolkig	N 1	20	Charleston	bedeckt	NNE 3	14
Glasgow	wolkig	SW 2	11	Istanbul	Regen	N 4	15	Miami	wolkig	N 2	23
Dublin	wolkig	SW 4	11	Kometansa	wolkig	still	10	New Orleans	wolkig	NNE 4	11
Vlissingen	diezig	SW 4	11	Beirut	wolkig	N 1	22	Galveston	wolkig	N 5	14
Antwerpen	diezig	SW 2	10	Alexandria	wolkig	E 1	24	Sig de Jan.	heiter	SE 3	28



Sturzwg. Prof. 1: 27,5 Mill.



Für die Seeschifffahrt: Beachtet Seewetterberichte und Sturmwarnungen!

Wetterlage: Eine Randstörung des Islandtiefs hat sich auf dem Wege von Schottland zum Nordmeer stark vertieft und liess die milde Meeresluft Westeuropas bis zum Ostseengebiet vordringen. Zwischen dem starken Warmluftstrom am Westrande des Azorenhochs und einem aus der Labradorsee vorrückenden Polarluftstrom entwickelte sich ein Sturmtief, das rasch von Labrador nach Südisland sog. Der Wirbelsturm bei Bermuda nicht abschwächend nordostwärts.

Aussichten für NW-Deutschland u. angrenz. Seegebiete bis 26.10.57:
 Wechselnd wolkig, nur gelegentlich leichter Niederschlag, mässige, später auffrischende südwestliche Winde, weiterhin recht mild.
Deutsche Bucht und westliche Ostsee:
 Nach kurzen Nachlassen wieder stark auffrischende Südwest- bis Westwinde.
 Dr. Roediger

Windrichtung W, Windstärke 5, Luft 16, Wasser 12, Wind 100, bed. 100, 00 bewölkt (hochw.), = dinstig (hoch), = bed. Nebel, = Nebel, * Sprühregen, * Regen, * Schneefall, * Schnee, Δ Graupel, Δ Hagel, [Gewitter, * Niederschlag in Ungekl. Gebiete mit Niederschlag, // // // // // mit Nebel, // // // // // Fronten: --- Warmfront, --- Kaltfront, --- Okklusion, Isobaren: Linien gleichen Luftdruckes, z.B. 1000 mb, 730 mm, H Hochdruckgebiet, T Tiefdruckgebiet, Luftströmung: ==> warm, ==> kalt