

# Täglicher Wetterbericht

des Deutschen Wetterdienstes

Bei unregelmäßiger Lieferung sind Beschwerden immer an das Zustellpostamt zu richten.

Verlagsges. Frankfurt/M., Nachdruck nicht gestattet

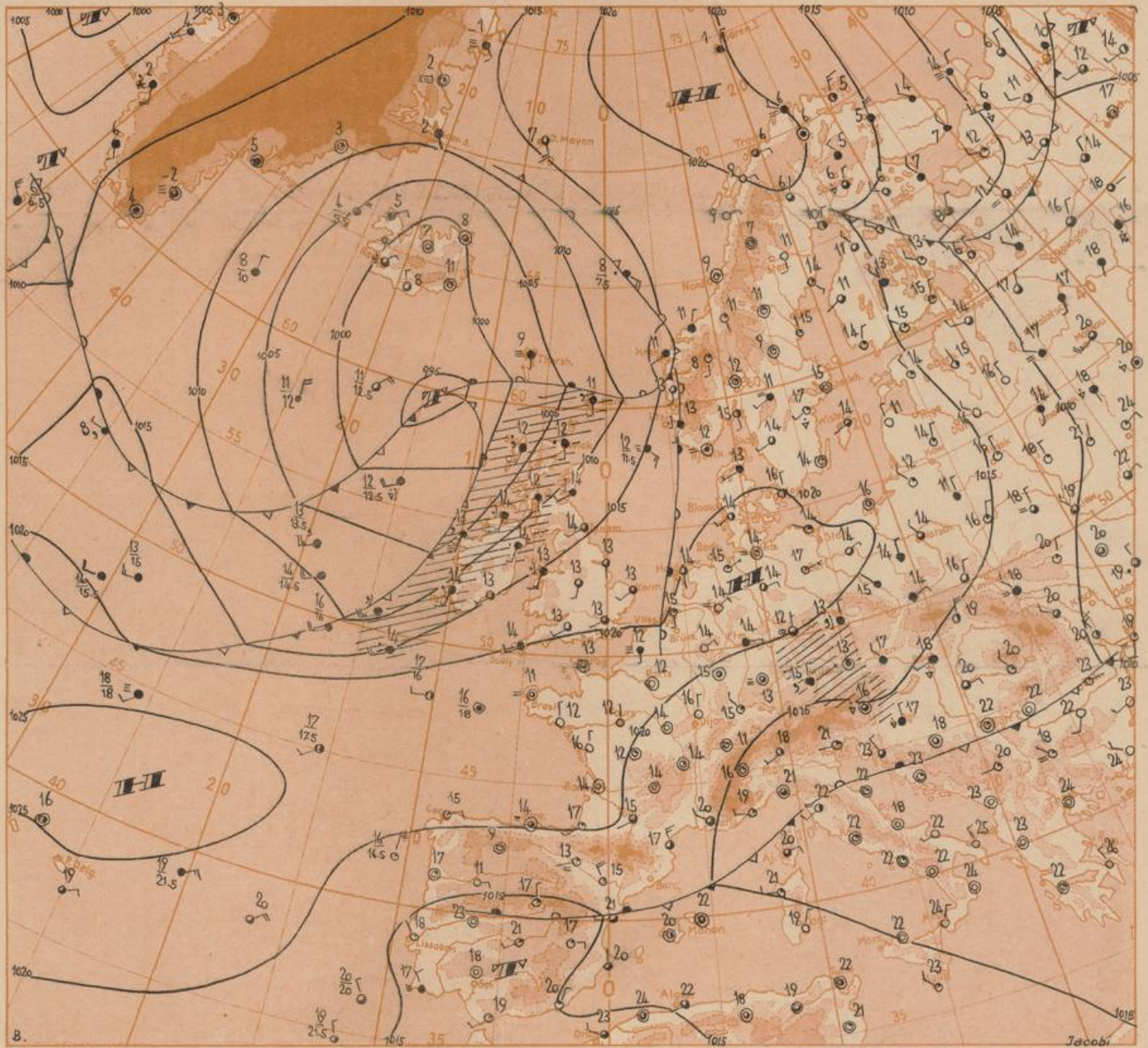
## Teil A: Karten

Jahrgang: 80

Dienstag, den 28. Juni 1955

Nummer: 179

Wetterlage heute 6 Uhr



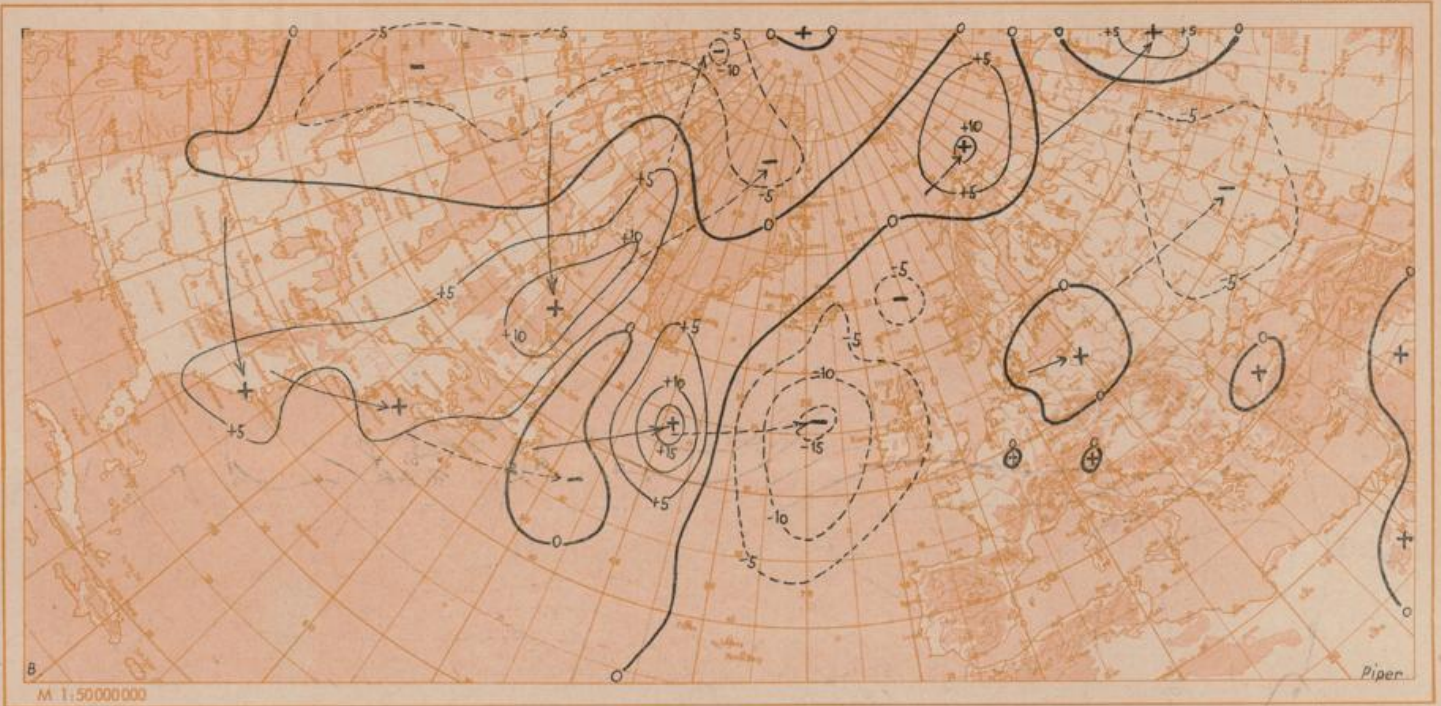
20 000 000

Luftdruckänderung von 3 bis 6 Uhr


Vorhersagekarte für

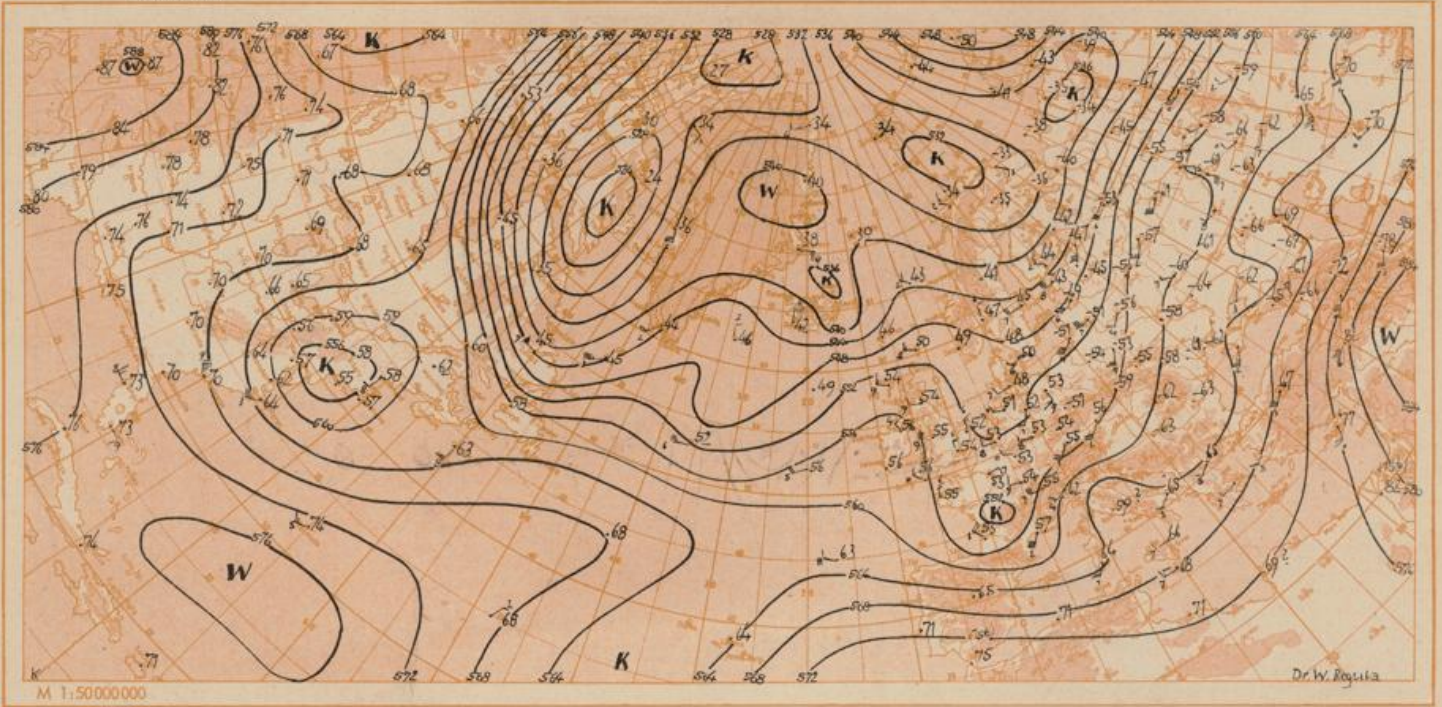
Mittwoch, den 29. Juli, 6 Uhr






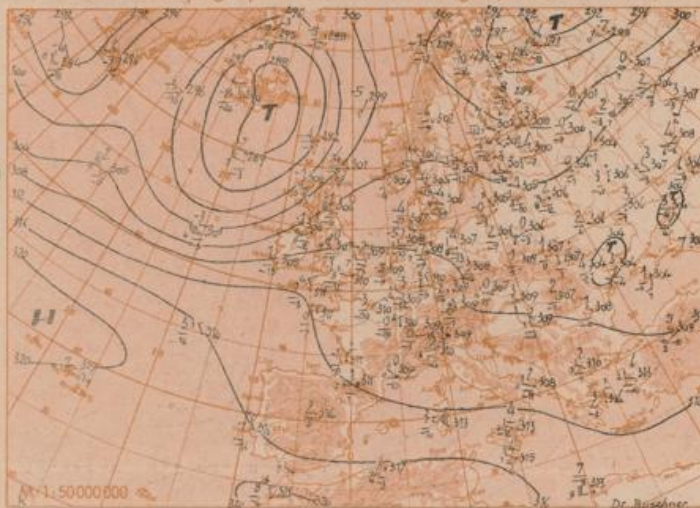
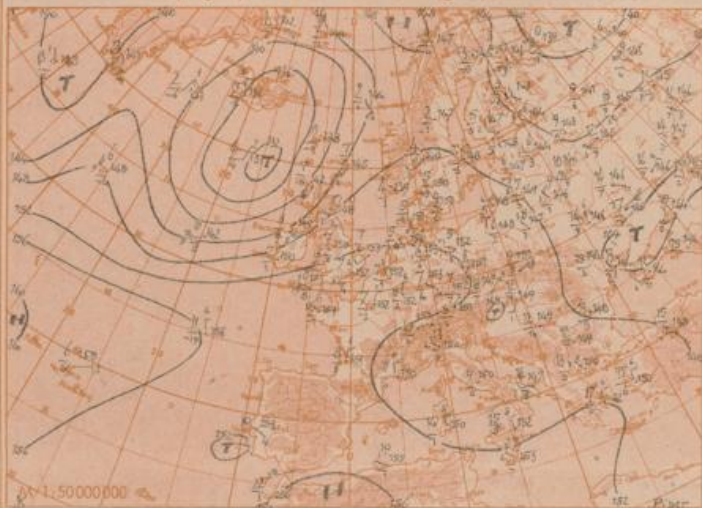
Wetterlage heute 0 Uhr





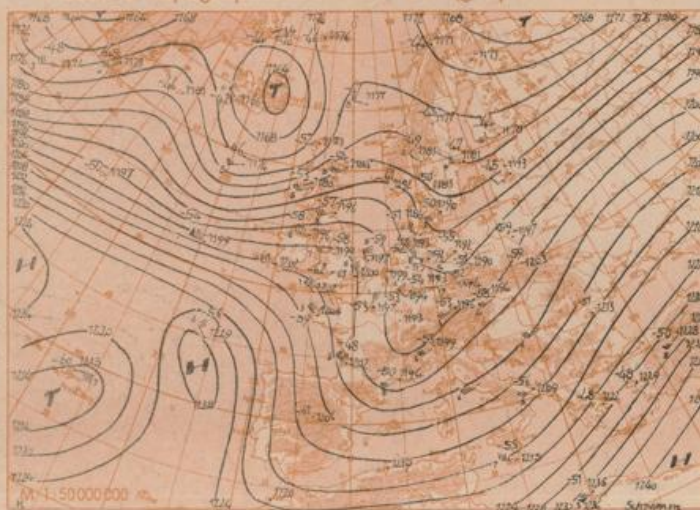
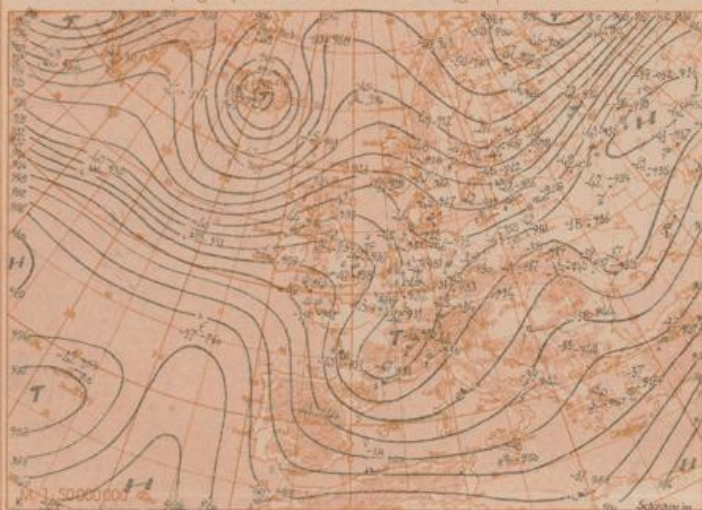
Absolute Topographie 500 mb heute 3 Uhr (geopot. Dekameter)





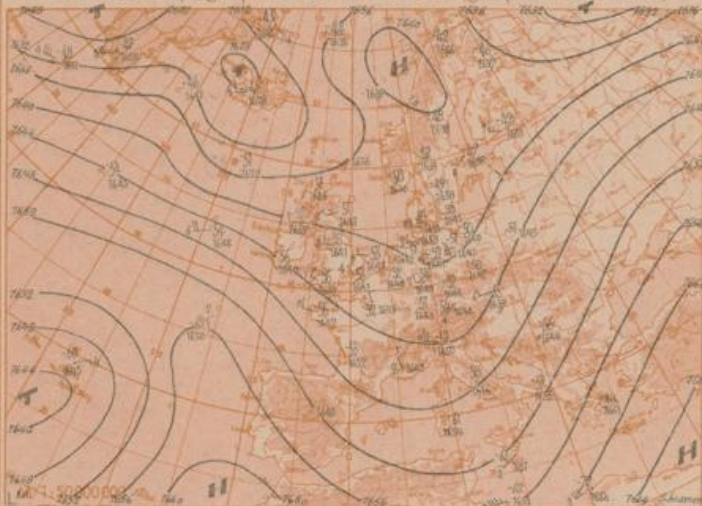
Absolute Topographie 300 mb 3 Uhr (geopot. Dekameter)

Absolute Topographie 200 mb 3 Uhr (geopot. Dekameter)



Absolute Topographie 100 mb 3 Uhr (geopot. Dekameter)

24 std. Änderung der relat. Top. 500/1000 mb seit gestern 3 Uhr



**Wetterübersicht Dienstag, den 26. Juni 1955**

Der von den Azoren nach Mitteleuropa reichende Ausläufer hohen Druckes schwächte sich langsam ab, verlagerte sich dabei aber nur wenig südwärts. Auch in der Höhe trat mit einer geringen Ostverlagerung des über Frankreich liegenden Höhentrogs keine wesentliche Änderung der Strömungsverhältnisse über Mitteleuropa ein. Daher blieb über dem südlichen Deutschland die Aufgleitanordnung mit einer, wenn auch nur schwachen, gegen die Alpen gerichteten nördlichen Bodenströmung und darüber einer südwestlichen Höhenströmung bei allgemein indifferenten Schichtung erhalten. So hielten gestern die sehr ergiebigen Aufgleitregenfälle über dem südlichen Bayern fast den ganzen Tag über an und erfassten zeitweise auch das nördliche Bayern. Besonders über Südbayern wurden mit 24-stündigen Summen von 20 bis über 50 mm wieder enorm hohe Regenmengen erreicht.

Auf dem Atlantik wird die Wetterlage von einer gut ausgeprägten Frontalzone bestimmt, die sich mit Windgeschwindigkeiten von etwa 50 Knoten in 500 mb von Neufundland bis fast genau ostwärts bis zu den Britischen Inseln erstreckt. Während das hochreichende Is-

lantief, das die östliche Begrenzung der Frontalzone bildet, sich kaum verlagerte und das zugehörige, nach Norden einschwenkende Frontensystem gegen die über dem Nordmeer abgespaltete Hochselle nur langsam vorankam, zog die neue, energiereichere atlantische Zyklone rasch ostwärts und gliederte sich dem Islandtief an. Der an ihrer Südseite ostwärts gerichtete Warmluftstrom schwächte die von den Britischen Inseln nach Frankreich abgedrängte Kaltluftzone weitgehend ab. Da dieser Zyklone sehr rasch vom Westatlantik weitere Störungen folgen, bleibt die atlantische Westdrift zunächst erhalten.

**Voraussichtliche Weiterentwicklung:**

Dr. Buschner

Der nach Mitteleuropa reichende Hochausläufer schwächt sich weiter ab. Auf seiner Nordseite zieht das ostatlantische Tief nach Osten. Seine Kaltfront wird im Verlauf des Mittwoch Nordwestdeutschland erreichen und am Donnerstag zumindest auch das nördliche Süddeutschland beeinflussen. Da sich die atlantische Frontalzone nach Osten hin durchsetzt, werden in der Folge weitere Störungen die Witterung in Mitteleuropa wechselhaft gestalten.

Jacobi

# Täglicher Wetterbericht

des Deutschen Wetterdienstes  
Teil B: Bodenbeobachtungen

Jahrgang: 80

Dienstag, den 28. Juni 1955

Nummer: 179

Station	Gestern 9 Uhr GMT					Gestern 12 Uhr GMT					Gestern 15 Uhr GMT					Gestern 18 Uhr GMT					Mittelwert	Summenwert			
	Höhe	NdHf	Vvww	PPFT	NChCC	NdHf	Vvww	PPFT	NChCC	NdHf	Vvww	PPFT	NChCC	NdHf	Vvww	PPFT	NChCC	NdHf	Vvww	PPFT			ERRT	TTT	SSS
Helgoland	4 015	92704	08471	2213	9-00	12304	12503	68281	22914	15340	11102	22907	70030	22115	16440	12708	13604	75030	21116	00905	11708	-0016			
Westerland	0 019	52708	66030	2213	32405	12204						22610	66010	21616	11502	11804	62906	70030	20716	11509	12707	-0017			
List	16 020	43006	70020	22115	41405	10202	53008	70030	22516	31406	10104	22710	70011	21916	11402	10806	43006	70031	21115	11406	09708	-0017			
Husum	3 029	33106	65011	22016	32400	10301	32702	82010	22217	32500	09202	13005	83010	21618	12500	10806	13206	81030	20811	11504	10708	-0018			
Flensburg	19 033	61104	70031	21715	62500	09400	53208	75022	21516	52501	09802	22910	80010	20818	22508	09707	13009	75030	20216	00905	10606	-0018			
Schleswig	43 035	53005	65022	21716	52500	09201	62808	80022	21617	62500	09701	42908	81012	20818	42500	09808	22908	82022	20417	12501	09704	-0018			
Kiel	4 045	62507	70030	22614	62500	11203	60406	75012	22415	68500	13702	63305	75012	21118	68500	11813	33201	75012	20619	38500	12705	-0019			
Norderney	13 113	12904	65020	22815	11500	11301	13304	65020	22816	11500	11400	13604	70020	22417	00901	11804	10205	75020	21415	00901	10610	-0017			
Jever	7 122	32703	66022	22717	31500	12201	23407	87010	21819	22600	11707	13212	78020	21319	12600	12709	13609	80020	20817	14740	08505	-0019			
Bremerhaven	6 129	23105	60014	22614	25400	12207	23206	68024	22317	22500	13803	13409	70020	22417	11500	12706	13408	80020	21616	00901	11608	-0017			
Cuxhaven	4 131	33106	60022	23016	31400	12306	33508	60020	23017	31400	13400	23008	83020	20621	11708	08713	13308	83010	20119	11705	09705	-0021			
Hamburg-F.	12 147	23004	69014	22116	21400	11001	42906	72022	21919	42600	10802	50210	80022	20919	52500	07706	50603	75022	20619	52500	10603	-0020			
Lübeck	13 156	33006	75020	21717	32400	08801	63107	75024	21518	68500	08702	23404	80010	21919	22600	10808	13604	82020	21217	12661	11707	-0021			
Emden	6 202	33003	70014	22717	31500	11803	29903	80030	22719	21600	09000	69904	75030	21020	52500	10713	73204	72022	21719	11500	10603	-0021			
Quakenbrück	25 213	12905	80030	22717	11500	10400	20903	80030	22719	22500	09804	23606	80020	21122	21600	08713	23611	75030	20419	28600	09506	-0022			
Bremen	4 224	13105	70030	22717	11500	10301	12806	75014	22420	11600	09803	43606	80020	20721	42500	10709	10206	20219	12800	11505	10603	-0022			
Rotenburg	31 231	10501	65014	22616	11400	12301	42706	80034	21420	42500	09707	23606	70020	20821	22500	18709	63608	80030	20619	38500	10503	-0021			
Lüneburg	30 244	13605	60014	22315	11400	12000	33605	70034	21720	32400	12705	53609	75022	20320	41501	09815	63605	75032	19820	21502	10605	-0021			
Lüchow	36 253	30305	70030	21918	11100	11201	40201	75030	21720	41500	09701	70603	80012	21019	22600	10709	70000	65032	19420	21502	09605	-0020			
Lingen	21 305	13404	82020	22317	11600	08601	50000	82030	21920	52600	10704	63607	75032	20920	38600	10713	70208	65022	20819	75000	11502	-0022			
Münster	64 313	00203	70020	22619	00900	08102	33604	80030	22220	32800	09804	50406	82022	20620	42500	09712	73608	83012	20418	75000	10601	-0022			
Osnabrück	95 317	03604	80020	22717	00900	07303	50405	82030	21920	52500	08804	40503	74011	19922	42600	07716	23603	71021	20021	11630	11301	-0022			
Gütersloh	70 320	00902	66020	21819	00900	08000						30505	80020	20222	31600	08712	10502	70010	19921	11501	09604	-0022			
Salzflöten	98 325	10504	74030	22018	12600	10703	20806	80010	21521	21600	09804	33506	81020	20422	22741	09713	23508	80010	19722	11704	09606	-0023			
Hannover-L.	52 338	33306	76030	22018	12600	10400	43208	80020	21421	42500	10802	53404	80020	19822	32541	09715	40206	75030	19421	32561	10504	-0022			
Braunschweig-V.	80 348	30204	75030	21618	32501	10400	43208	80020	21421	42500	10802	72905	70032	19021	32608	09813	63306	70012	18820	22732	10503	-0022			
Berlin-Dahlem	51 381	20405	70030	20719	11642	09400	53405	80030	20322	32600	09703	73106	80032	19221	52762	08712	63308	80022	18521	32762	08707	-0022			
Berlin-Tempelhof	48 384	10306	80030	20920	11600	07203	60205	80030	20521	42602	06704	70108	60022	20122	62760	08712	60108	65012	19921	54760	10502	-0023			
Düsseldorf	36 400	03608	63020	22020	00900	07702	30208	57020	21421	32700	08705	70405	80022	20620	75000	10712	30207	81012	20021	30900	10605	-0023			
Bocholt	25 406	10503	75030	22018	11500	11201	70603	82030	20615	78500	09400	63607	65030	20620	62600	10708	53603	70012	20020	50900	10605	-0022			
Essen-Mülheim	120 410	00806	60020	21918	00900	08204	30705	82030	21221	31600	09805	60409	82032	53614	68502	08809	70205	80022	53311	78500	08501	-0017			
Köln	840 427	30409	80014	22211	31400	08305	40407	82034	54214	42502	08103	60602	75032	19122	62600	10813	70701	66012	19021	18660	11603	-0023			
Kassel	158 438	53502	62032	21218	52600	13000	53603	68012	20621	52600	11705	70903	70032	19520	53500	12712	70903	68022	19419	68500	11502	-0022			
Göttingen	150 444	33405	65030	21117	42400	12804	43605	68011	30720	42501	12801	70505	81012	19516	78500	08702	70304	81012	19715	36608	09501	-0022			
Braunlage	607 452	40809	80020	20317	48500	11201	70603	82030	20615	78500	09400	73603	58030	20021	42660	09711	13403	68021	20019	12660	11400	-0023			
Aachen	202 501	00205	65020	21519	00900	11001	30205	68030	21222	32600	10803	43409	68020	19919	42500	04711	13609	60010	19818	11500	03703	-0019			
Nürnberg	611 510	20509	75030	21915	21400	06203	20209	80020	21218	22401	03201	30805	80020	19023	32500	07713	33605	75021	19020	35700	09503	-0024			
Bonn	61 512	00000	69020	21819	00900	12400	33205	75020	20722	32500	07701	43006	80022	18324	42600	07713	40206	75032	17523	43700	08604	-0025			
Koblenz	96 515	22903	60030	20818	22500	10701	53411	80022	19723	52500	08809	60507	82022	19118	63600	06710	80402	84032	19416	83600	08601	-0026			
Fuchskauten	653 523																								
Gießen	185 532	50205	64022	20017	52500	13801	53604	70031	19421	52502	12803	30205	70010	17523	22502	09716	53603	70011	17521	58500	10501	-0024			
Bad Hersfeld	203 542	83603	58022	21716	85500	13303	70503	70022	20521	52502	12805	71402	70022	19520	52508	12712	70403	70022	19520	78500	13301	-0022			
Wasserkuppe	921 544	93603	02414	53312	90000	10205	73609	58024	53613	78401	10801	50207	70022	53015	22402	09708	60406	70022	53213	12442	09300	-0015			
Teisried	265 609	00510	66020	21318	00900	10400	10515	82020	20722	12600	08701	10712	82020	19005	12600	09713	10512	82010	19022	12600	09604	-0025			

Jahrgang: 80

Station	Gestern 21 Uhr GMT						Heute 0 Uhr GMT						Heute 3 Uhr GMT						Heute 6 Uhr GMT								
	NddH	VwwV	PPFT	NChCC	TTapp	TT	NddH	VwwV	PPFT	NChCC	TTapp	TT	NddH	VwwV	PPFT	NChCC	TTapp	TT	NddH	VwwV	PPFT	NChCC	TTapp	TT			
Helgoland	4 015	10000	62010	21214	10942	11601																					
Westerland	0 019						7230	6300	20313	40917	11602																
Lit	16 020	72804	70032	21113	20944	11601																					
Husum	3 029	33404	81020	20813	10941	10400	21102	56110	20810	00901	09400		31401	08400	20608	30930	08702	31601	58014	20411	30940	10702	00007	14607	00133		
Flensburg	19 033	63204	70030	20614	20942	10104							72902	57022	20311	70931	09702	62204	57012	20312	60930	11400	00100	14209	00125		
Schleswig	43 035	33104	82030	20712	10942	09103							40000	65110	20110	20932	10504	50000	65112	20412	50930	10201	00011	13507	00113		
Kiel	4 045	22701	70020	21014	00902	10204	22502	60020	21012	10942	10400		30000	58020	20709	30940	08803	30000	56020	20812	30950	11301	00008	14209	00094		
Norderney	13 113	00903	75020	21613	00900	08302	01603	75020	21113	00900	09805		02002	70020	20713	00900	10704	41807	65030	20414	40950	11703	00013	14211	00151		
Jever	7 122	10102	66010	21712	00901	11204	00000	20110	21410	00900	10603							10000	66020	20611	16400	10804	00008		00		
Bremerhaven	6 129	10303	75020	21013	15741	11301	10303	75020	20812	10941	10601		30702	70030	20211	10941	10707	11202	58110	20313	10940	10101	00010	14308	00134		
Cuxhaven	4 131	23403	70020	21614	10941	11400	12802	70020	21513	10940	11601		12802	60010	20812	10940	11607	01701	58020	21113	00900	11101	00012	14906	00154		
Hamburg-F.	12 147	13501	78010	20815	00905	10307	10000	65020	20911	00908	09201		11101	56120	20509	00908	08704	10000	56100	20314	00901	11102	00009	14906	00123		
Lübeck	13 156	10602	70010	20615	14600	10400							00000	56020	20608	00900	06400	00000	56020	20612	00900	09400	00008	15607	00152		
Emden	6 200	33601	58030	21511	10932	10103	01101	50100	21310	00900	10702		01101	01120	20909	00900	09704	61301	40284	20513	60930	12704	00008	13605	00125		
Quakenbrück	25 213	80103	70032	21111	756	11304							13602	65012	20313	12630	11604	13602	65012	20313	12630	11604	00012	16212	00084		
Bremen	4 224	70206	65030	21016	756	09205	30303	65021	21113	35700	10001		70000	50110	20711	757	09604	20403	58011	20715	15730	10202	00010	16808	00135		
Rotenburg	31 231	10203	65020	20814	15700	10205												10000	62020	21014	15600	11202	00009	15108	00		
Lüneburg	30 244	10000	80012	21114	10600	12205							10202	60020	20710	15740	10601	10000	60020	20714	15700	10400	00009	16509	00145		
Lüchow	36 253	30405	65020	20615	00901	11207	00201	60020	20812	00900	10102		30000	70020	20211	30940	10702	10601	80020	20212	10940	11400	00010	16509	00064		
Lingen	21 305	70405	60022	20415	5573	12400							70402	62012	20313	756	12705	50000	61012	19714	38530	12601	00013	16810	00092		
Münster	64 313	73601	62022	21115	757	13202	70401	60022	20814	757	12803		80801	70022	20313	756	12705	50000	61012	19714	38530	12601	00013	17011	00082		
Osnaabrück	95 317	83603	70022	20817	757	11203	80000	70020	20715	866	11701		70502	59022	19813	756	11604	70000	61012	19714	38530	12601	00013	16711	00138		
Gütersloh	70 320	63601	61031	20216	3573	11302	80000	61022	20213	857	11400		70502	59022	19813	756	11604	70000	61012	19714	38530	12601	00013	16711	00138		
Salzungen	98 325	40502	62030	20815	45700	11307							80204	63032	20413	2573	11602	70804	57012	20114	2573	11703	00013	15912	00129		
Hannover-L.	52 338	50204	70030	20515	10932	11307	80206	72021	20614	7097	11400		70704	62012	20213	757	11602	70000	68022	20214	786	12500	00012	16810	00137		
Braunschweig-V.	80 348	20207	68012	20316	12602	10307	60406	60030	20413	6093	11000		60000	58021	20011	00908	10702	20101	62021	20015	00902	11201	00011	17910	00115		
Berlin-Dahlem	51 381	60408	80022	19717	12608	09309							50000	68030	20114	20982	09400	30603	64022	20317	00901	09303	00014	19011	00		
Berlin-Tempelh.	48 384	60307	80022	19718	14708	09211	20505	70012	20115	00901	10103		00000	27100	19911	00900	10704	00000	27100	20012	00900	10301	00010	17108	00		
Düsseldorf	36 400	10000	56010	20616	10940	10205	00802	50020	20313	00900	10703		10000	30110	20011	10940	11702	10405	45100	19714	10940	11603	00011	17607	00092		
Bocholt	25 406	60000	65031	20318	65700	11303							10000	56030	20411	10940	10703	00402	35100	20014	00900	11701	00010	17106	00088		
Essen-Mülheim	120 410	60503	60032	20616	60930	11104	00407	60010	20611	00900	09703		80907	60012	20011	756	09804	81403	58032	20311	7567	09301	00010	12609	00031		
Kähler Asten	840 427	80209	70022	53112	756	07204	80708	60032	52411	866	07805		73601	57012	19815	4567	11501	80000	64606	19815	3667	12400	09715	17814	97077		
Kassel	158 438	70301	65032	19818	756	12307	80000	58216	19816	766	13801		70000	56022	20213	756	12702	70000	58022	20214	6573	12500	00013	17210	00043		
Göttingen	150 444	70000	60022	20316	45731	13207							70203	64022	20511	2583	08702	70000	68032	19813	7093	05701	00011	13505	00089		
Braunlage	607 452	73404	70032	20715	757	08204							01002	56020	20311	00900	10804	00000	30100	20012	00900	11603	00010	16607	00114		
Aachen	207 501	00202	60010	20615	00900	11203	01102	60020	20713	00900	11701		03202	60020	20812	00900	10200	00000	50020	20213	00900	10200	00010	18206	00134		
Nürburg	611 510	03605	58020	21314	00900	06305							42902	25051	19514	22670	10302	00013	42902	25051	19514	22670	10302	00013	195	00131	
Bonn	61 512	10000	60010	20318	10940	10212							80000	60802	20212	838	11601	09712	80000	60802	20212	838	11601	09712	14210	97101	
Koblenz	96 515						1											70000	58022	18715	755	12400	00014	18212	00096		
Fuchskauten	653 523	60407	84012	20414	647	08702												70000	40102	52211	755	08802		70000	40102	52211	755
Gießen	185 532	70000	62032	18419	755	12208							70705	40102	52211	755	08802	70906	40102	52411	755	08400	00010	11407	00047		
Bad Hersfeld	203 542	60000	60012	20315	60930	12205	10801	57030	52410	10940	08603							00506	65020	20612	00900	09204	00011	17709	00143		
Wasserkuppe	221 544	10704	58010	52710	14501	08105							00000	65020	20312	00900	09400	00000	65020	20312	00900	09400	00009	15608	00131		
Trier-Petrisberg	265 609	10509	70020	20717	10980	09311							60000	50021	19716	6097	13400	60000	50021	19716	6097	13400	00013	18809	00098		
Deuselbach	479 615	10000	68020	20315	14500	07304												70906	64602	51911	7557	09400	19710	14310	97100		
Mainz	123 632						1						71105	65022	52011	1647	11702	80205	56020	20014	858	13303	00012	19309	00090		
Kl.Feldberg/T.	8																										